MONITORAMENTO HIDROMETEOROLÓGICO

Nº 206
18/11/2026



SEMA
SECRETARIA DE ESTADO
DO MEIO AMBIENTE

Nº 206
18/11/2026

SECRETARIA DE ESTADO DO MEIO AMBIENTE

CENTRO INTEGRADO DE GEOPROCESSAMENTO E MONITORAMENTO AMBIENTAL

Leonardo das Neves Carvalho

Secretário de Estado do Meio Ambiente - SEMA

Renata Silva e Souza

Secretária Adjunta de Estado do Meio Ambiente – SEMA

Claudio Roberto da Silva Cavalcante

Chefe do Centro Integrado de Geoprocessamento e Monitoramento Ambiental – SEMA/CIGMA

Ylza Marluce Silva de Lima

Chefe da Sala de Situação e Monitoramento Ambiental – SEMA/CIGMA/SISMA

Pamella Karen Costa do Nascimento

Tecnóloga em Gestão Ambiental - SEMA/DEUC

Thatiane Santos de Souza

Técnica de Monitoramento - SEMA/CIGMA/SISMA

Parceiros

CEPDC
COMDEC
ANA
SGB
CENSIPAM
INMET

cegdra.ac@gmail.com

+55 68 3213-3193

Av. Paulo de Lemos, s/nº, Portal da Amazônia, CEP 69915-777, Sede do IMAC, Rio Branco - Acre - Brasil

SEMA
SECRETARIA DE ESTADO DO MEIO AMBIENTE

PREVISÃO TRIMESTRAL

As análises indicadas neste relatório referem-se ao consenso da **PREVISÃO CLIMÁTICA SAZONAL** produzido pelo CPTEC/INPE, INMET e FUNCEME e ao **BOLETIM CLIMÁTICO DA AMAZÔNIA** do Centro Gestor e Operacional do Sistema de Proteção da Amazônia – CENSIPAM.

A Figura 1 mostra a previsão probabilística de precipitação em três categorias produzida com o método objetivo (cooperação entre CPTEC/INPE, INMET e FUNCEME), para o trimestre novembro-dezembro-janeiro de 2026/27. O padrão mostra similaridade com condições típicas do fenômeno El Niño, com maior probabilidade de chuvas acima da faixa normal no centro-sul do Brasil, e maior probabilidade de chuvas abaixo da faixa normal em grande parte do Norte, e parte do Nordeste, MT e GO. Nas áreas em branco, a probabilidade é igual para as três categorias, ou seja, iguais chances de ocorrência de chuvas dentro, acima ou abaixo da faixa normal climatológica.

Os dados do CPTEC/INPE, INMET e FUNCEME **apresentam** com destaque anomalias de temperatura da superfície do mar (TSM), de precipitação e de temperatura máxima para o mês de setembro de 2026. O padrão de anomalias de TSM ao longo do Pacífico equatorial central mostra valores 2°C acima da climatologia em uma ampla faixa, compatíveis com condições de um El Niño. Em relação ao comportamento da precipitação, notou-se déficit nas porções norte e leste do Brasil e excesso em áreas isoladas no noroeste, centro, sudeste, e sul do país, com destaque para MS, PR, SC, SP, parte de MG e RJ, onde os volumes acumulados foram os mais elevados do registro histórico.

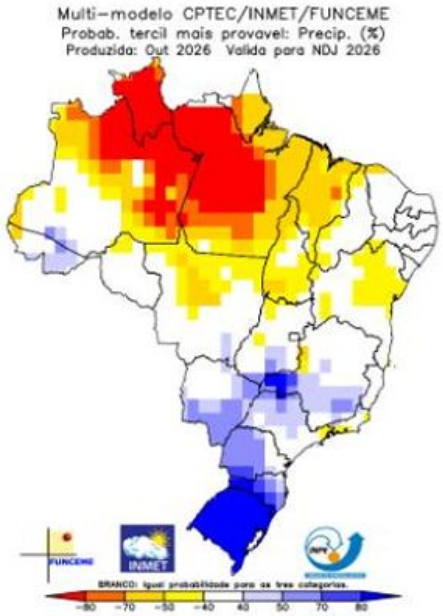

Figura 01 -Previsão Climática sazonal por tercil (categorias abaixo da faixa normal, dentro da faixa normal e acima da faixa normal), gerada pelo método objetivo (CPTEC/INPE, INMET e FUNCEME). As áreas em branco indicam igual probabilidade para as três categorias.

Nota: O método objetivo é baseado em uma metodologia de regressão da média aritmética das previsões dos modelos que compõem o conjunto Multi Modelo Nacional (CPTEC/INMET/FUNCEME), que incorpora informação da destreza retrospectiva (1981-2010) das previsões desse conjunto.

Fonte: https://ftp.cptec.inpe.br/clima/nota_tecnica/2026/

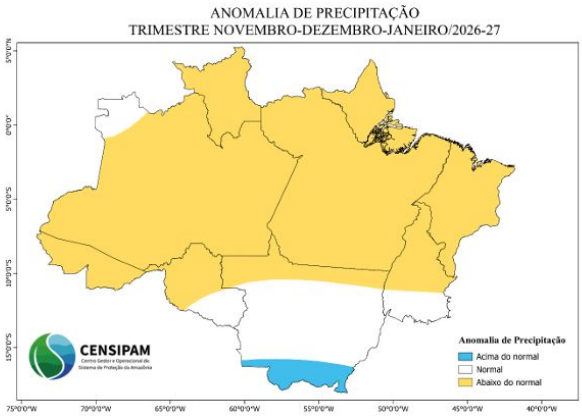

Figura 02 - Prognóstico de anomalias de precipitação para **Novembro, Dezembro de 2026 e Janeiro de 2027.**

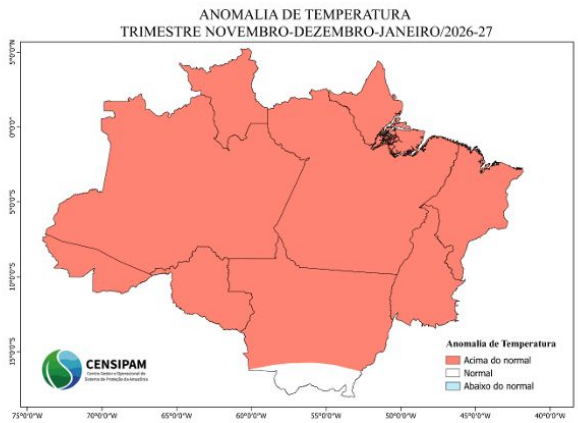

Figura 03 - Prognóstico de anomalias de temperatura para **Novembro, Dezembro de 2026 e Janeiro de 2027.**

Segundo o Centro Gestor e Operacional do Sistema de Proteção da Amazônia - Censipam "No Pacífico Equatorial, as intensas anomalias positivas de TSM, acompanhadas de um extenso núcleo de águas mais quentes que a média em subsuperfície, indicam a persistência do aquecimento oceânico. O padrão dos ventos em superfície e em altitude também evidencia o acoplamento oceano atmosfera característico do El Niño, reforçando a perspectiva de continuidade do fenômeno no trimestre novembro-dezembro de 2026 e janeiro de 2027. O Atlântico Tropical apresenta aquecimento anômalo generalizado, com tendência de ser mais acentuado no sul da bacia ao longo do trimestre. Essa configuração térmica pode modificar a intensidade da Zona de Convergência Intertropical (ZCIT) em relação ao seu padrão climatológico, com possíveis efeitos sobre a distribuição das chuvas no extremo norte da Amazônia."

Diante dessas condições, o prognóstico climático para o trimestre novembro dezembro de 2026 e janeiro de 2027 é de **chuvas abaixo da média histórica: Roraima, Amapá, Pará, Maranhão, centro-norte do Tocantins, Acre, norte de Rondônia, Amazonas, exceto o noroeste do estado, e extremo norte de Mato Grosso** (Figura 2).

Quanto à temperatura, **há previsão de registros acima da média histórica em grande parte da Amazônia Legal, com exceção do sul do Mato Grosso** (Figura 3).

No período de **18/11/2026 - 24/11/2026**, o prognóstico do NCEP/GFS/USA indica haver previsão de chuva com volume de 1 mm a 50 mm. Há indicativo de anomalia negativa em todo o estado, com ênfase em uma faixa grande que vai de Porto Walter a Manoel Urbano (mancha amarela), onde as chuvas poderão estar bem abaixo da média prevista para o período analisado (Figura 4).

Figura 4: Prognóstico NCEP/GFS.

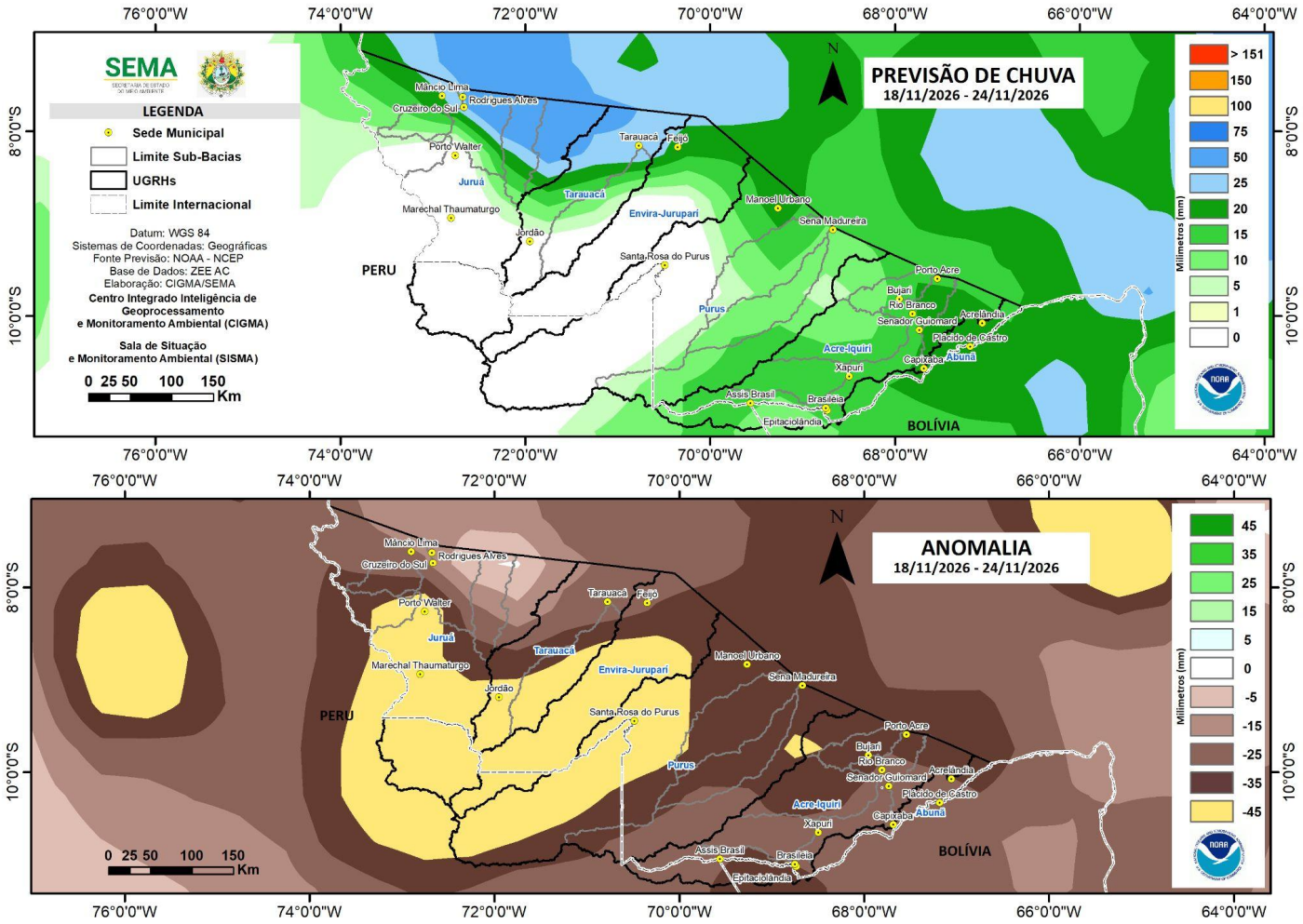

Fonte: http://www.cpc.ncep.noaa.gov/products/Global_Monsoons/American_Monsoons/Hydro/Brazil/rh_amazonia.shtml#

MONITORAMENTO HIDROMETEOROLÓGICO: PCD – PLATAFORMA DE COLETA DE DADOS NA BACIA DO RIO ACRE

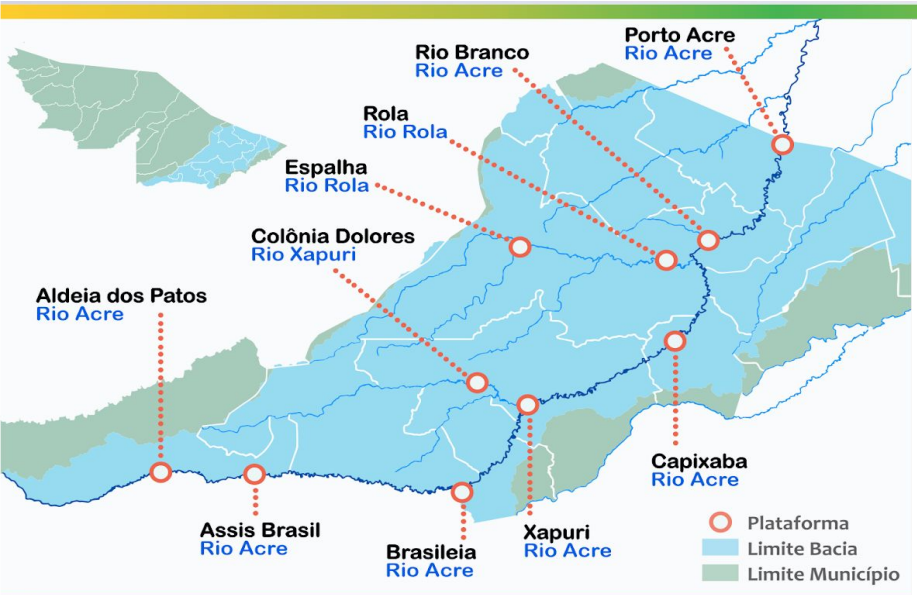

Na leitura de hoje **(18/11/2026)**, as plataformas localizadas na Bacia do Rio Acre registraram redução de nível na leitura das 06 horas, exceto Aldeia dos Patos e Riozinho do Rola, que registraram elevação de nível na leitura.

Segundo a ANA, houve registro significativo de chuva nas últimas 24 horas em Capixaba (76,2 mm).

DIAGRAMA UNIFILAR – MONITORAMENTO NÍVEL DE RIO CHUVA ACUMULADA

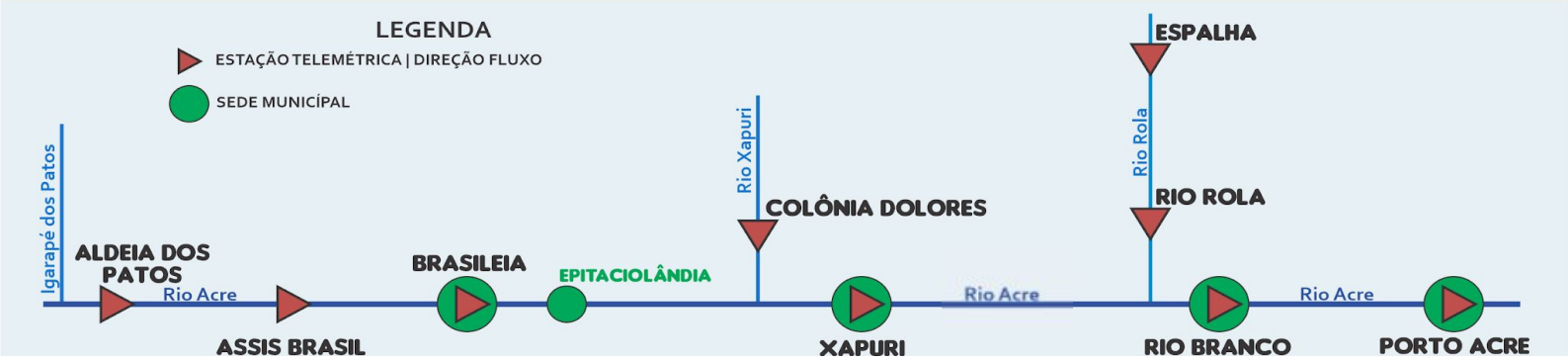

INFORMAÇÃO PLATAFORMA (PCD)		NÍVEL DE RIO (m)				CHUVA ACUMULADA (mm)			
COD	NOME	Cota de Estiagem		NÍVEL ATUAL 17/11	NÍVEL ATUAL 18/11	12h	24h	96h	TOTAL DO MÊS NOVEMBRO
		Alerta	A. Máximo						
13439000	**Aldeia dos Patos**	0,35	0,30	1,84	1,87	0,0	0,0	0,0	23,60
134450000	**Assis Brasil**	4,00	3,50	2,38[1]	2,36	0,0	0,0	0,8	37,00
13470000	**Brasileia**	4,00	3,50	1,03[1]	0,99	0,0	4,2	7,8	75,60
13550000	**Xapuri**	2,20	2,20	1,98[1]	1,91	0,0	0,0	0,0	54,00
13540000	**Colônia Dolores**	2,50	2,00	3,04	3,01	0,0	0,0	0,0	77,00
13568000	**Capixaba (C. São José)**	4,00	3,50	1,72	1,60[1]	76,0	76,2	119,4	160,00
13600002	**Rio Branco**	3,00	2,69	2,14[1]	2,02	0,0	0,0	0,0	48,00
13572000	**Espalha (S. Belo H.)**	3,50	3,00	0,81[1]	0,71[1]	0,0	0,0	0,0	18,40
13578000	**Riozinho do Rola**	3,50	3,00	1,02	1,22	0,0	0,0	0,0	19,60
13610001	**Porto Acre**	2,20	2,00	2,05	2,00	0,0	0,0	16,2	120,60
15324000	**Plácido de Castro**	2,20	2,00	SL	2,85	0,0	0,0	0,0	67,40

LEGENDA

Dados Nível: 06h00min/Dados Chuva: 08h00min (Horário Local).

SL - Sem Leitura **Alerta -** Cota de Alerta
SD - Sem Dados **A. Máximo -** Cota de Alerta Máximo

Fonte: [1] Dados coletados junto a CEPDC-Régua Limnimétrica (06h Horário Local).
CEMADEN: [2] Centro Nacional de Monitoramento e Alertas de Desastres Naturais (Pluviômetro).
Gestor PCD - ANA - Agência Nacional de Águas.
Obs: Dados Nível ANA: 06h00min (Horário de Acre) - 08h00min (Horário de Brasília).
Dados Chuva: 08h00min (Horário de Acre) - 10h00min (Horário de Brasília).

MONITORAMENTO HIDROMETEOROLÓGICO: PCD - PLATAFORMA DE COLETA DE DADOS NA BACIA DO RIO PURUS

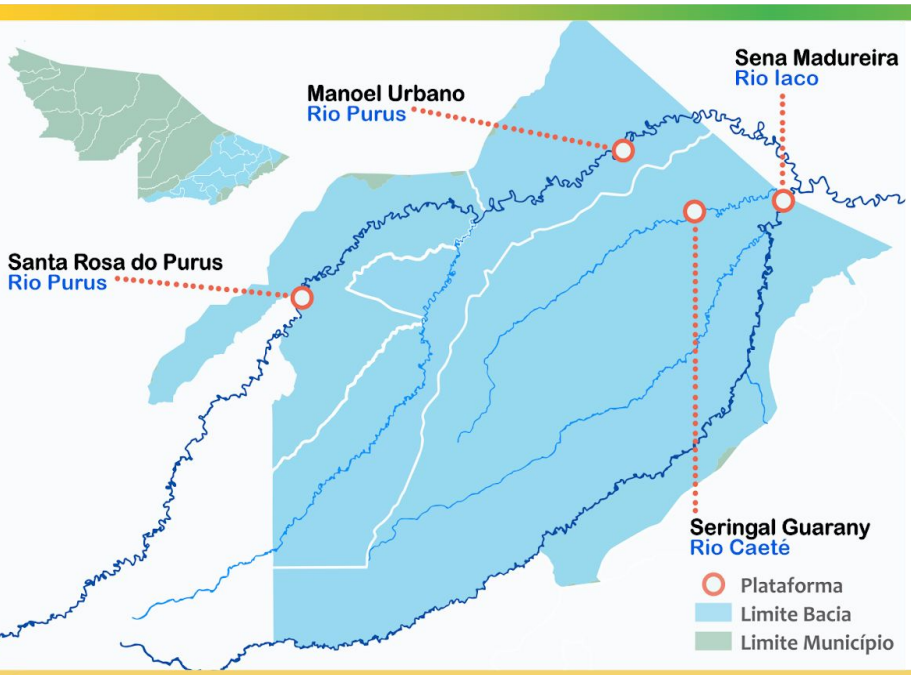

Na leitura de hoje **(18/11/2026)**, as plataformas localizadas na Bacia do Purus registraram redução de nível na leitura das 06 horas.

Segundo a ANA, não houve registro significativo de chuva nas últimas 24 horas.

DIAGRAMA UNIFILAR – MONITORAMENTO NÍVEL DE RIO CHUVA ACUMULADA

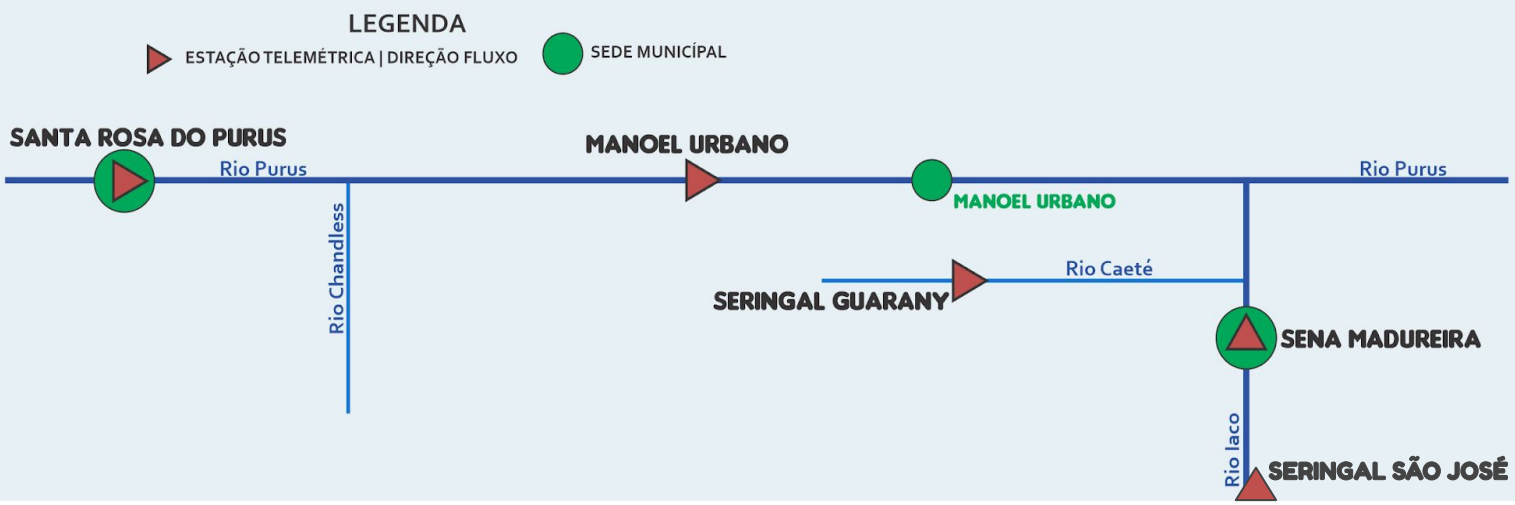

INFORMAÇÃO PLATAFORMA (PCD)		NÍVEL DE RIO (m)				CHUVA ACUMULADA (mm)			
COD	NOME	Cota de Estiagem		NÍVEL ATUAL 17/11	NÍVEL ATUAL 18/11	12h	24h	96h	TOTAL DO MÊS NOVEMBRO
		Alerta	A. Máximo						
13180000	**Manoel Urbano**	2,50	2,00	3,35	3,27	0,0	0,0	0,0	4,00
13169900	**Santa Rosa do Purus**	1,30	1,00	2,40[3]	2,37[3]	0,0	0,0	0,2	120,00*
13310000	**Sena Madureira**	2,20	2,00	1,84	1,73	0,0	0,0	6,4	36,80
13300000	**Seringal São José**	2,20	2,00	SL	SL	SD	SD	SD	0,00
13405000	**Seringal Guarany**	-	-	SL	SL	0,0	0,0	11,8	25,20

LEGENDA

Dados Nível: 06h00min/Dados Chuva: 08h00min (Horário Local).

SL - Sem Leitura **Alerta** - Cota de Alerta
SD - Sem Dados **A. Máximo** - Cota de Alerta Máximo
ANA - Agência Nacional de Águas. * Dados de chuva de Sena Madureira PCD: 00968006 * Santa Rosa PCD: 00970003
Fonte: [1] Dados coletados junto a CEPDC - Régua Limnimétrica (06h Horário Local).
Fonte: [3] Dados coletados pelo leiturista (06h - Horário Local) - Régua Linimétrica.
Gestor PCD - ANA - Agência Nacional de Águas.
Obs: Dados Nível ANA: 06h00min (Horário de Acre) - 08h00min (Horário de Brasília).
Dados Chuva: 08h00min (Horário de Acre) - 10h00min (Horário de Brasília).

MONITORAMENTO HIDROMETEOROLÓGICO: PCD - PLATAFORMA DE COLETA DE DADOS NA BACIA DOS RIOS TARAUACÁ/ENVIRA

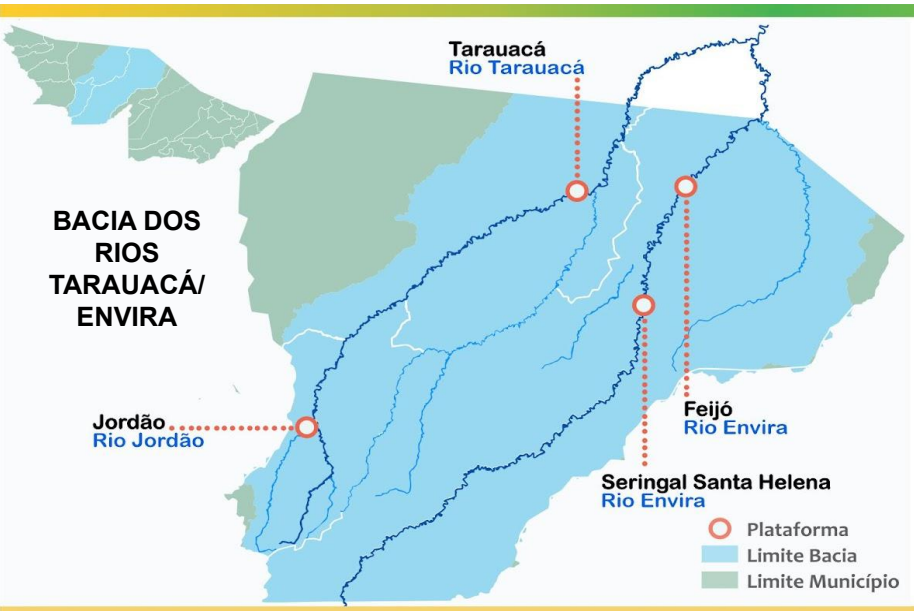

Na leitura de hoje **(18/11/2026)**, das plataformas localizadas na Bacia do Rio Tarauacá/Envira, Tarauacá registrou redução de nível na leitura das 06 horas.

Segundo a ANA e o CEMADEN, não houve registro significativo de chuva nas últimas 24 horas.

DIAGRAMA UNIFILAR – MONITORAMENTO NÍVEL DE RIO CHUVA ACUMULADA

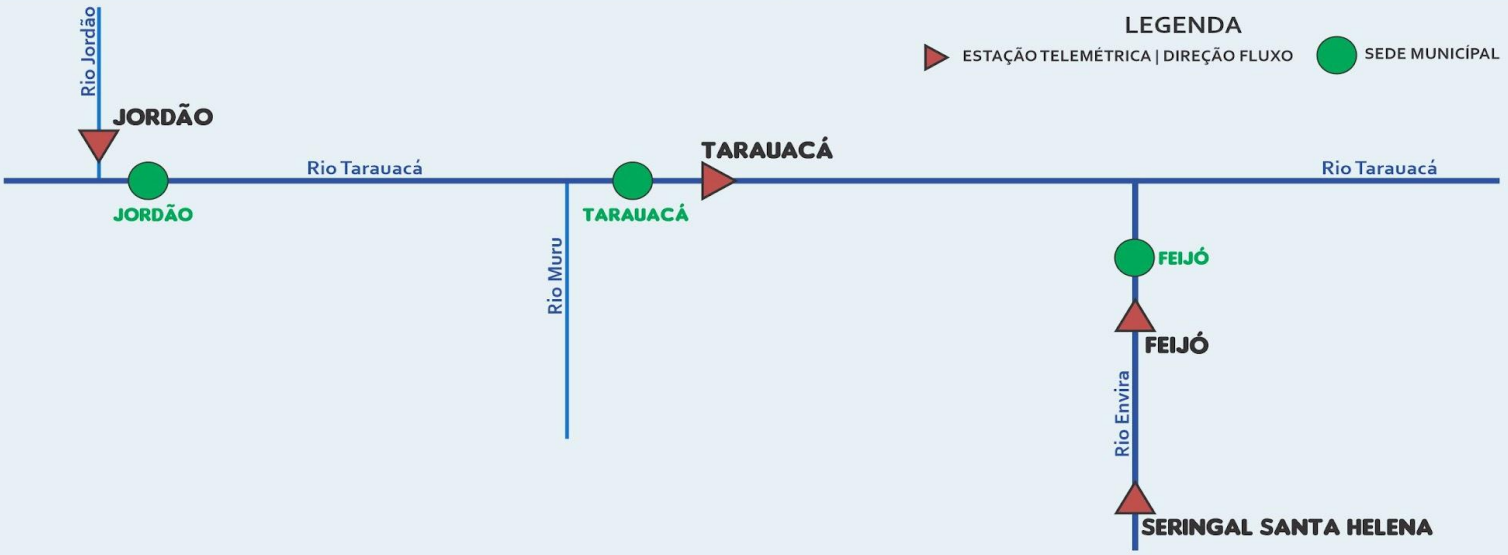

INFORMAÇÃO PLATAFORMA (PCD)		NÍVEL DE RIO (m)				CHUVA ACUMULADA (mm)			
COD	NOME	Cota de Estiagem		NÍVEL ATUAL 17/11	NÍVEL ATUAL 18/11	12h	24h	96h	TOTAL DO MÊS NOVEMBRO
		Alerta	A. Máximo						
12650000	**Feijó**	2,50	2,00	SL	SL	2,0[2]	10,0[2]	11,0[2]	69,80[2]
12557000	**Jordão**	1,70	1,50	SL	SL	0,0	0,0	0,0	72,80*
12640000	**Seringal Santa Helena**	2,50	2,00	SL	SL	0,0	0,0	0,0	0,00
12590000	**Tarauacá**	2,20	2,00	3,45	3,42	0,0[2]	0,0[2]	5,0[2]	26,20[2]

Dados Nível: 06h00min/Dados Chuva: 08h00min (Horário de Local).

LEGENDA

SL - Sem Leitura **Alerta -** Cota de Alerta
SD - Sem Dados **A. Máximo -** Cota de Alerta Máximo
ANA - Agência Nacional de Águas. * Dados de chuva de Jordão PCD: 00971002.
Fonte: [1] Dados coletados junto a CEPDC - Régua Limnimétrica (06h Horário Local).
CEMADEN: [2] Centro Nacional de Monitoramento e Alertas de Desastres Naturais (Pluviômetro).
Gestor PCD - ANA - Agência Nacional de Águas. **Obs:** Dados Nível ANA: 06h00min (Horário de Acre) - 08h00min (Horário de Brasília).
Dados Chuva: 08h00min (Horário de Acre) - 10h00min (Horário de Brasília).

MONITORAMENTO HIDROMETEOROLÓGICO: PCD - PLATAFORMA DE COLETA DE DADOS NA BACIA DO RIO JURUÁ

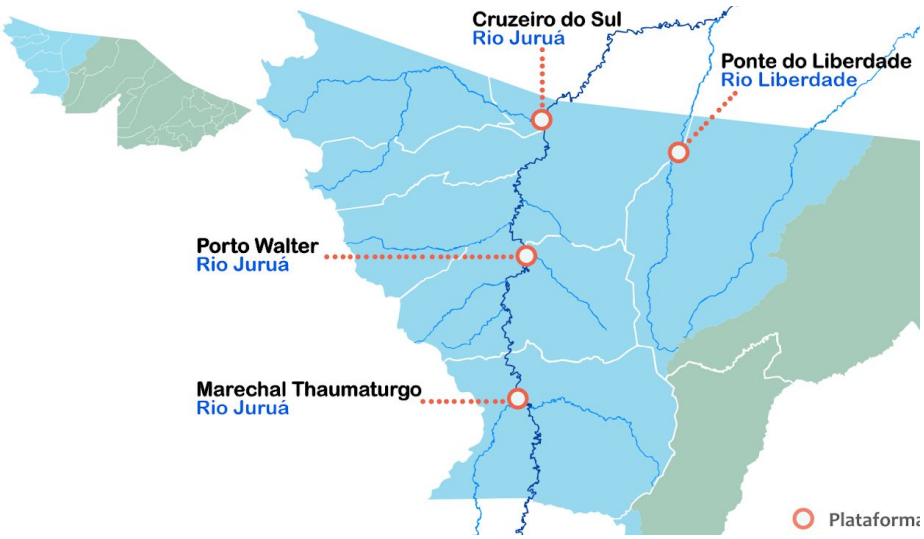

Na leitura de hoje **(18/11/2026)**, das plataformas localizadas na Bacia do Rio Juruá, Cruzeiro do Sul registrou elevação de nível na leitura das 06 horas, enquanto que Ponte do Liberdade registrou redução de nível na leitura.

Segundo a ANA e o CEMADEN, não houve registro significativo de chuva nas últimas 24 horas.

DIAGRAMA UNIFILAR – MONITORAMENTO NÍVEL DE RIO CHUVA ACUMULADA



INFORMAÇÃO PLATAFORMA (PCD)		NÍVEL DE RIO (m)				CHUVA ACUMULADA (mm)			
COD	NOME	Cota de Estiagem		NÍVEL ATUAL 17/11	NÍVEL ATUAL 18/11	12h	24h	96h	TOTAL DO MÊS NOVEMBRO
		Alerta	A. Máximo						
12500000	**Cruzeiro do Sul**	2,30	2,00	4,82	4,92	0,0	0,0	0,0	108,00
00772006*	**Mâncio Lima**	-	-	-	-	0,0[2]	0,0[2]	0,0[2]	31,20[2]
12510500	**Ponte do Liberdade**	1,30	1,00	1,39	1,31	0,0	1,4	1,4	79,00
12390000	**Porto Walter**	2,50	1,35	SL	SL	0,0[2]	0,0[2]	0,0[2]	27,00[2]
12370000	**M. Thaumaturgo**	2,50	2,00	SL	SL	0,0[2]	0,0[2]	0,0[2]	60,80[2]

Dados Nível: 06h00min/Dados Chuva: 08h00min (Horário de Local).

LEGENDA

SL - Sem Leitura **Alerta -** Cota de Alerta
SD - Sem Dados **A. Máximo -** Cota de Alerta Máximo
ANA - Agência Nacional de Águas.
Fonte: [1] Dados coletados junto a CEPDC - Régua Limnimétrica (06h Horário Local).
CEMADEN: [2] Centro Nacional de Monitoramento e Alertas de Desastres Naturais (Pluviômetro).
Gestor PCD - ANA - Agência Nacional de Águas. **Obs:** Dados Nível ANA: 06h00min (Horário de Acre) - 08h00min (Horário de Brasília).
Dados Chuva: 08h00min (Horário de Acre) - 10h00min (Horário de Brasília).
* PCD Meteorológica localizada na área urbana do município.