MONITORAMENTO HIDROMETEOROLÓGICO

Nº 203
13/11/2026



SEMA
SECRETARIA DE ESTADO
DO MEIO AMBIENTE

Nº 203
13/11/2026

SECRETARIA DE ESTADO DO MEIO AMBIENTE

CENTRO INTEGRADO DE GEOPROCESSAMENTO E MONITORAMENTO AMBIENTAL

Leonardo das Neves Carvalho

Secretário de Estado do Meio Ambiente - SEMA

Renata Silva e Souza

Secretária Adjunta de Estado do Meio Ambiente – SEMA

Claudio Roberto da Silva Cavalcante

Chefe do Centro Integrado de Geoprocessamento e Monitoramento Ambiental – SEMA/CIGMA

Ylza Marluce Silva de Lima

Chefe da Sala de Situação e Monitoramento Ambiental – SEMA/CIGMA/SISMA

Pamella Karen Costa do Nascimento

Tecnóloga em Gestão Ambiental - SEMA/DEUC

Thatiane Santos de Souza

Técnica de Monitoramento - SEMA/CIGMA/SISMA

Parceiros

CEPDC
COMDEC
ANA
SGB
CENSIPAM
INMET

cegdra.ac@gmail.com

+55 68 3213-3193

Av. Paulo de Lemos, s/nº, Portal da Amazônia, CEP 69915-777, Sede do IMAC, Rio Branco - Acre - Brasil

SEMA
SECRETARIA DE ESTADO DO MEIO AMBIENTE

PREVISÃO TRIMESTRAL

As análises indicadas neste relatório referem-se ao consenso da **PREVISÃO CLIMÁTICA SAZONAL** produzido pelo CPTEC/INPE, INMET e FUNCEME e ao **BOLETIM CLIMÁTICO DA AMAZÔNIA** do Centro Gestor e Operacional do Sistema de Proteção da Amazônia – CENSIPAM.

A Figura 1 mostra a previsão probabilística de precipitação em três categorias produzida com o método objetivo (cooperação entre CPTEC/INPE, INMET e FUNCEME), para o trimestre novembro-dezembro-janeiro de 2026/27. O padrão mostra similaridade com condições típicas do fenômeno El Niño, com maior probabilidade de chuvas acima da faixa normal no centro-sul do Brasil, e maior probabilidade de chuvas abaixo da faixa normal em grande parte do Norte, e parte do Nordeste, MT e GO. Nas áreas em branco, a probabilidade é igual para as três categorias, ou seja, iguais chances de ocorrência de chuvas dentro, acima ou abaixo da faixa normal climatológica.

Os dados do CPTEC/INPE, INMET e FUNCEME **apresentam** com destaque anomalias de temperatura da superfície do mar (TSM), de precipitação e de temperatura máxima para o mês de setembro de 2026. O padrão de anomalias de TSM ao longo do Pacífico equatorial central mostra valores 2°C acima da climatologia em uma ampla faixa, compatíveis com condições de um El Niño. Em relação ao comportamento da precipitação, notou-se déficit nas porções norte e leste do Brasil e excesso em áreas isoladas no noroeste, centro, sudeste, e sul do país, com destaque para MS, PR, SC, SP, parte de MG e RJ, onde os volumes acumulados foram os mais elevados do registro histórico.

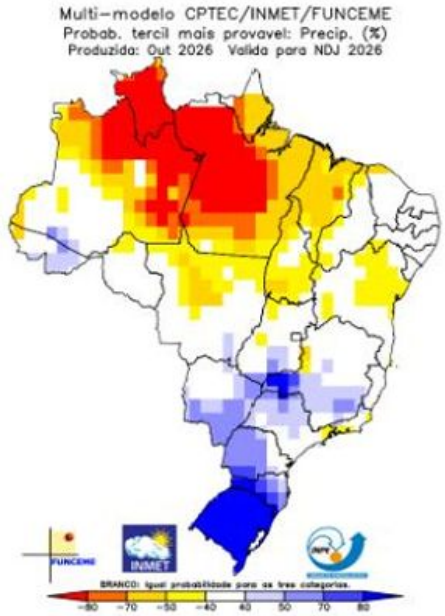

Figura 01 -Previsão Climática sazonal por tercil (categorias abaixo da faixa normal, dentro da faixa normal e acima da faixa normal), gerada pelo método objetivo (CPTEC/INPE, INMET e FUNCEME). As áreas em branco indicam igual probabilidade para as três categorias.

Nota: O método objetivo é baseado em uma metodologia de regressão da média aritmética das previsões dos modelos que compõem o conjunto Multi Modelo Nacional (CPTEC/INMET/FUNCEME), que incorpora informação da destreza retrospectiva (1981-2010) das previsões desse conjunto.

Fonte: https://ftp.cptec.inpe.br/clima/nota_tecnica/2026/

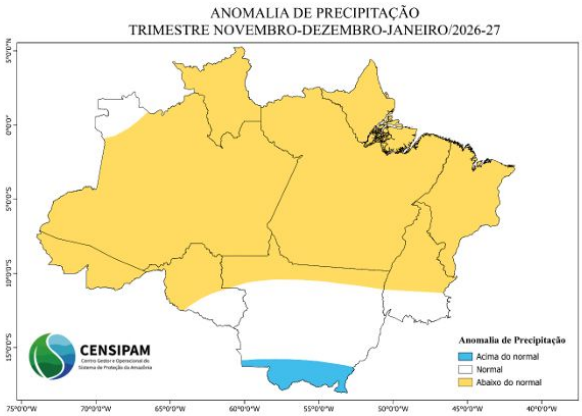

Figura 02 - Prognóstico de anomalias de precipitação para **Novembro, Dezembro e Janeiro de 2027.**

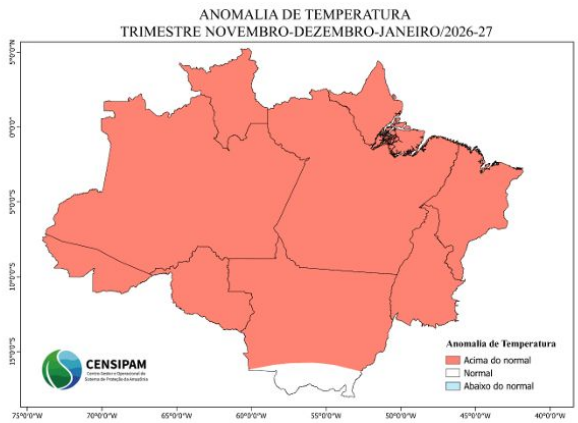

Figura 03 - Prognóstico de anomalias de temperatura para **Novembro, Dezembro e Janeiro de 2027.**

Segundo o Centro Gestor e Operacional do Sistema de Proteção da Amazônia - Censipam "No Pacífico Equatorial, as intensas anomalias positivas de TSM, acompanhadas de um extenso núcleo de águas mais quentes que a média em subsuperfície, indicam a persistência do aquecimento oceânico. O padrão dos ventos em superfície e em altitude também evidencia o acoplamento oceano atmosfera característico do El Niño, reforçando a perspectiva de continuidade do fenômeno no trimestre novembro-dezembro de 2026 e janeiro de 2027. O Atlântico Tropical apresenta aquecimento anômalo generalizado, com tendência de ser mais acentuado no sul da bacia ao longo do trimestre. Essa configuração térmica pode modificar a intensidade da Zona de Convergência Intertropical (ZCIT) em relação ao seu padrão climatológico, com possíveis efeitos sobre a distribuição das chuvas no extremo norte da Amazônia."

Diante dessas condições, o prognóstico climático para o trimestre novembro dezembro de 2026 e janeiro de 2027 é de **chuvas abaixo da média histórica: Roraima, Amapá, Pará, Maranhão, centro-norte do Tocantins, Acre, norte de Rondônia, Amazonas, exceto o noroeste do estado, e extremo norte de Mato Grosso** (Figura 2).

Quanto à temperatura, **há previsão de registros acima da média histórica em grande parte da Amazônia Legal, com exceção do sul do Mato Grosso** (Figura 3).

No período de **13/11/2026 - 19/11/2026**, o prognóstico do NCEP/GFS/USA indica haver previsão de chuva com volume de 1 mm a 50 mm. Há indicativo de anomalia negativa em quase todo o estado, com ênfase em uma porção que vai de Cruzeiro do Sul a Sena Madureira (mancha amarela), onde as chuvas poderão estar bem abaixo da média prevista para o período analisado (Figura 4).

Figura 4: Prognóstico NCEP/GFS.

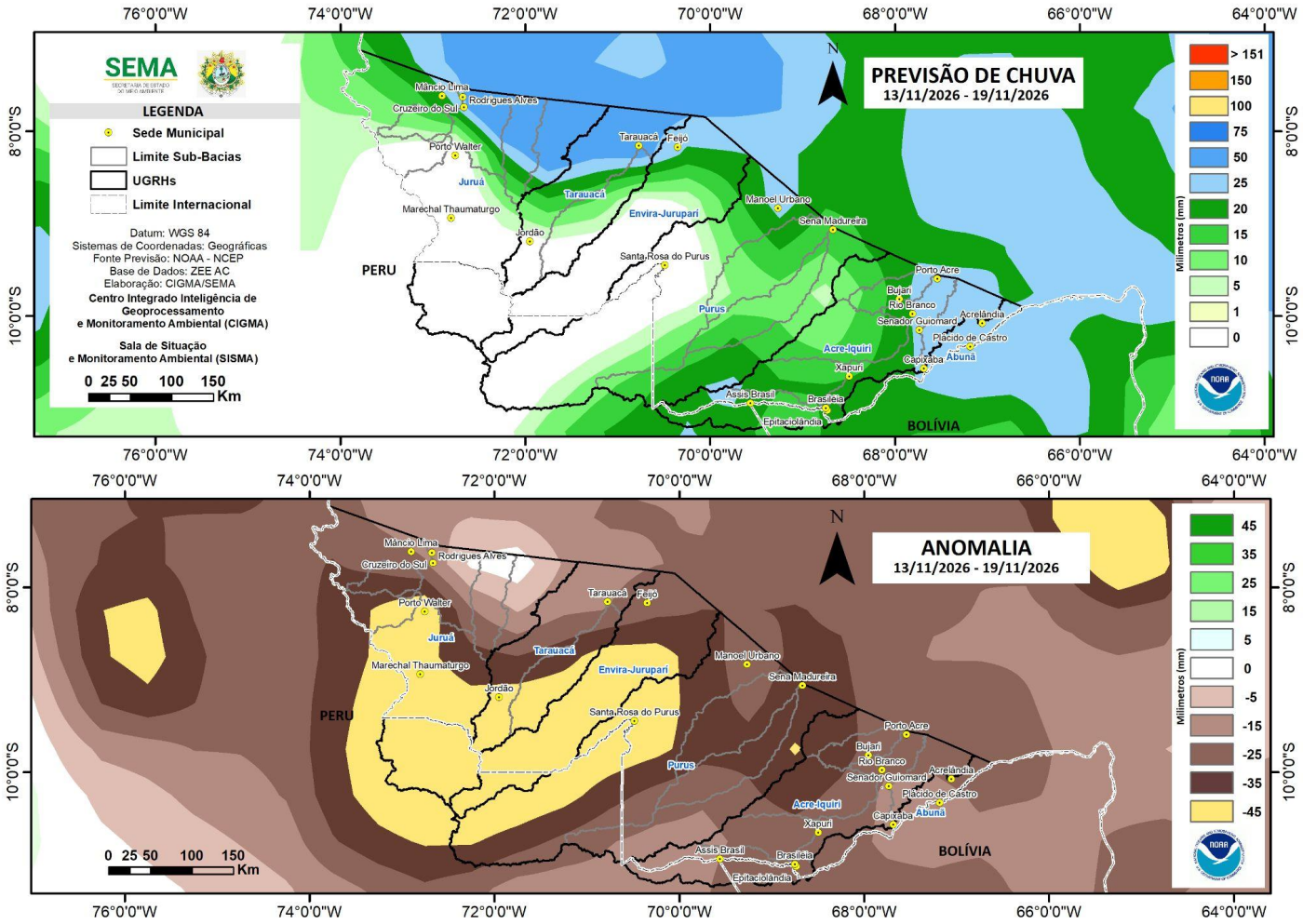

Fonte: http://www.cpc.ncep.noaa.gov/products/Global_Monsoons/American_Monsoons/Hydro/Brazil/rh_amazonia.shtml#

MONITORAMENTO HIDROMETEOROLÓGICO: PCD – PLATAFORMA DE COLETA DE DADOS NA BACIA DO RIO ACRE

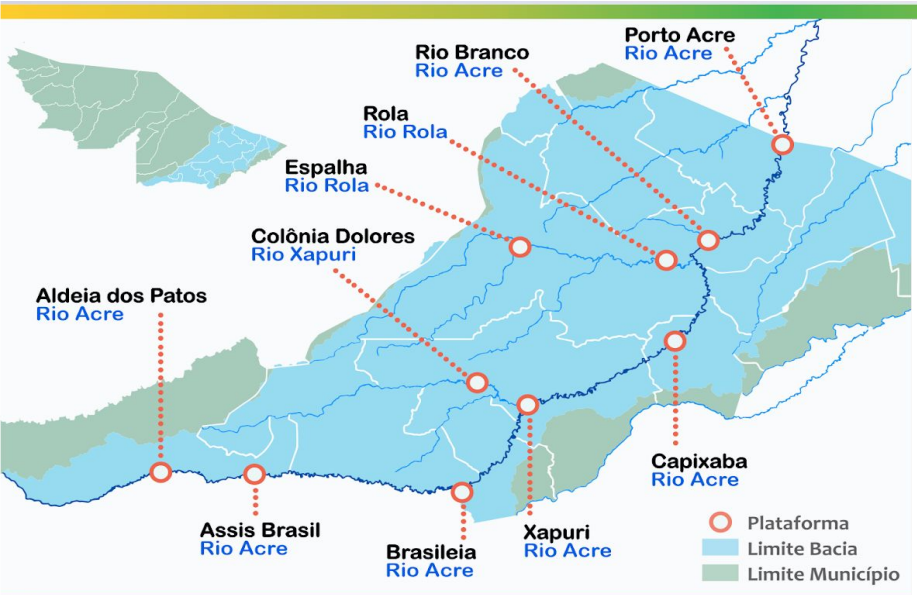

Na leitura de hoje **(13/11/2026)**, as plataformas localizadas na Bacia do Rio Acre registraram elevação de nível na leitura das 06 horas, exceto Brasileia, Colônia Dolores, Rio Branco e Riozinho do Rola, que registraram redução de nível na leitura. Assis Brasil encontra-se com o nível estável.

Segundo a ANA, houve registro significativo de chuva nas últimas 24 horas em Brasileia (48,0 mm) e Colônia Dolores (37,8 mm).

DIAGRAMA UNIFILAR – MONITORAMENTO NÍVEL DE RIO CHUVA ACUMULADA

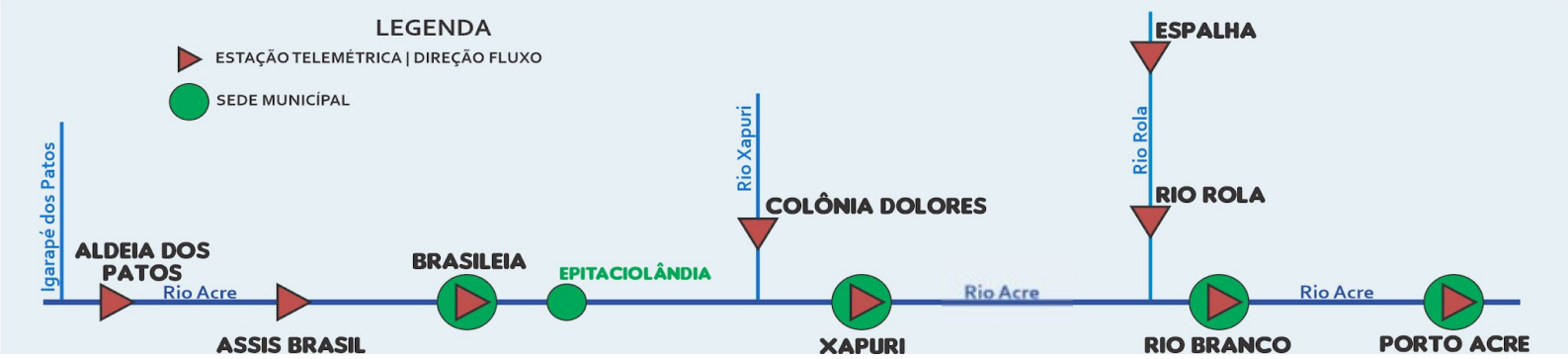

INFORMAÇÃO PLATAFORMA (PCD)		NÍVEL DE RIO (m)				CHUVA ACUMULADA (mm)			
COD	NOME	Cota de Estiagem		NÍVEL ATUAL 12/11	NÍVEL ATUAL 13/11	12h	24h	96h	TOTAL DO MÊS NOVEMBRO
		Alerta	A. Máximo						
13439000	**Aldeia dos Patos**	0,35	0,30	1,80	1,82	0,0	0,0	0,2	12,20
134450000	**Assis Brasil**	4,00	3,50	2,41	2,41[1]	0,0	5,6	5,6	35,60
13470000	**Brasileia**	4,00	3,50	1,25[1]	1,13	0,0	48,0	48,4	67,80
13550000	**Xapuri**	2,20	2,20	2,19[1]	2,53[1]	0,8	6,6	36,8	53,00
13540000	**Colônia Dolores**	2,50	2,00	3,60	3,47[1]	1,2	37,8	56,8	76,60
13568000	**Capixaba (C. São José)**	4,00	3,50	1,31	1,54	0,0	0,2	3,6	35,80
13600002	**Rio Branco**	3,00	2,69	1,86[1]	1,73[1]	0,2	2,4	32,8	48,00
13572000	**Espalha (S. Belo H.)**	3,50	3,00	0,58[1]	0,68	0,0	0,0	0,0	18,40
13578000	**Riozinho do Rola**	3,50	3,00	0,97	0,95[1]	0,2	0,8	1,4	19,60
13610001	**Porto Acre**	2,20	2,00	1,77	1,85	0,6	3,6	3,6	104,00
15324000	**Plácido de Castro**	2,20	2,00	2,64	SL	0,0	0,0	60,4	67,40

LEGENDA

Dados Nível: 06h00min/Dados Chuva: 08h00min (Horário Local).

SL - Sem Leitura **Alerta -** Cota de Alerta
SD - Sem Dados **A. Máximo -** Cota de Alerta Máximo

Fonte: [1] Dados coletados junto a CEPDC-Régua Limnimétrica (06h Horário Local).
CEMADEN: [2] Centro Nacional de Monitoramento e Alertas de Desastres Naturais (Pluviômetro).
Gestor PCD - ANA - Agência Nacional de Águas.
Obs: Dados Nível ANA: 06h00min (Horário de Acre) - 08h00min (Horário de Brasília).
Dados Chuva: 08h00min (Horário de Acre) - 10h00min (Horário de Brasília).

MONITORAMENTO HIDROMETEOROLÓGICO: PCD - PLATAFORMA DE COLETA DE DADOS NA BACIA DO RIO PURUS

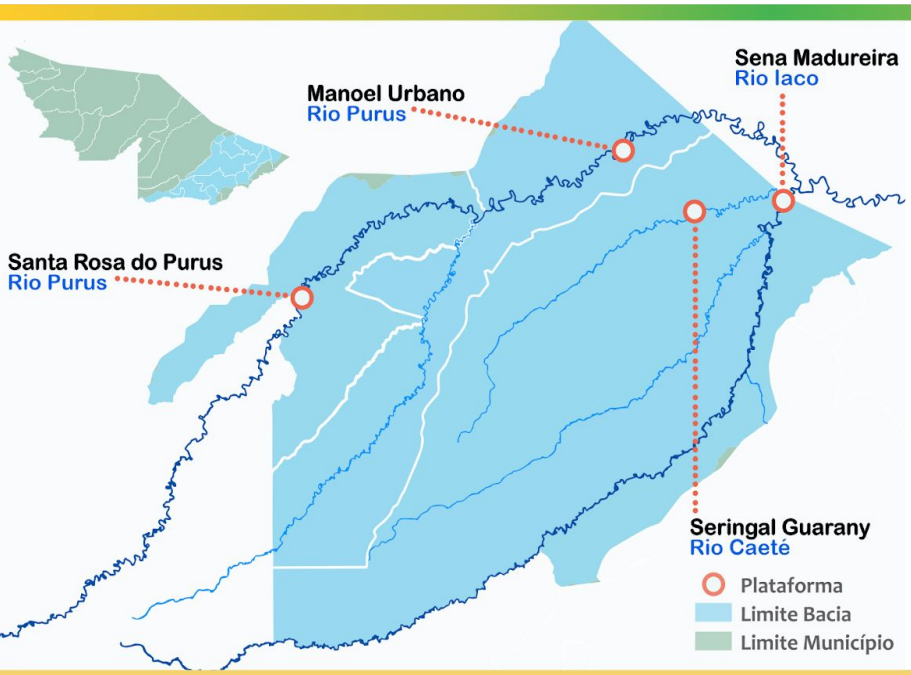

Na leitura de hoje **(13/11/2026)**, as plataformas localizadas na Bacia do Purus registraram redução de nível na leitura das 06 horas, exceto Santa Rosa do Purus, que registrou elevação de nível na leitura.

Segundo a ANA, houve registro significativo de chuva nas últimas 24 horas em Santa Rosa do Purus (58,8 mm) e no Seringal Guarany (23,0 mm).

DIAGRAMA UNIFILAR – MONITORAMENTO NÍVEL DE RIO CHUVA ACUMULADA

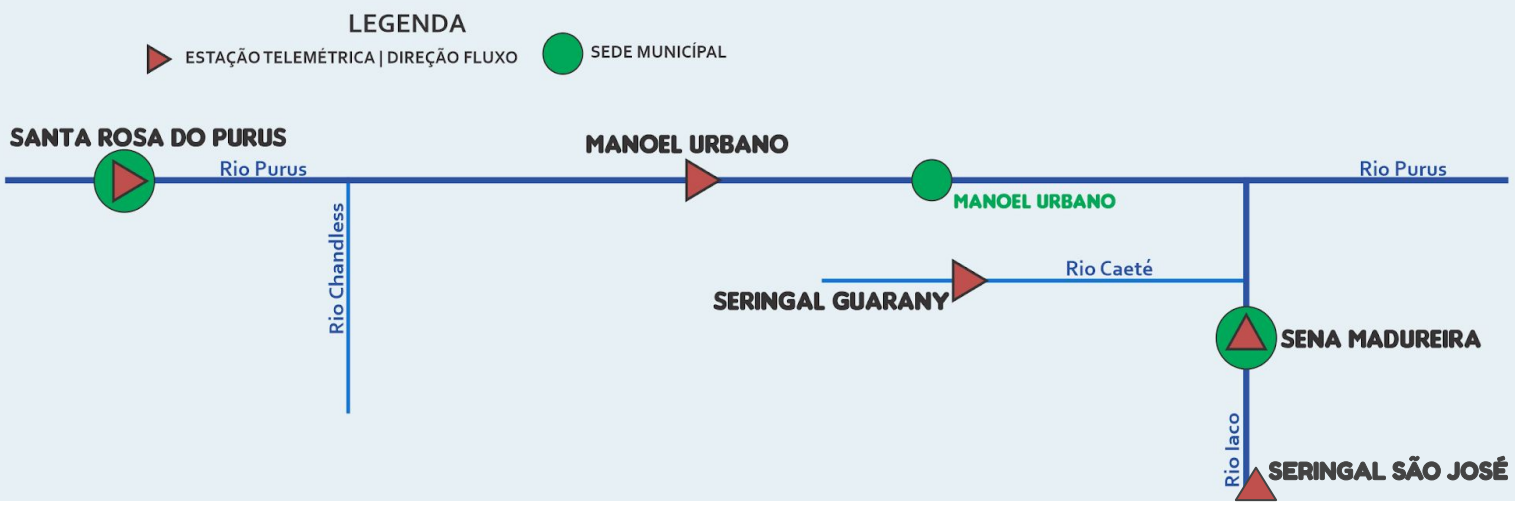

INFORMAÇÃO PLATAFORMA (PCD)		NÍVEL DE RIO (m)				CHUVA ACUMULADA (mm)			
COD	NOME	Cota de Estiagem		NÍVEL ATUAL 12/11	NÍVEL ATUAL 13/11	12h	24h	96h	TOTAL DO MÊS NOVEMBRO
		Alerta	A. Máximo						
13180000	**Manoel Urbano**	2,50	2,00	3,30	3,14	0,8	0,8	0,8	4,00
13169900	**Santa Rosa do Purus**	1,30	1,00	2,53[3]	2,66[3]	0,2*	58,8*	59,0*	116,60*
13310000	**Sena Madureira**	2,20	2,00	1,43	1,42	6,0*	10,8*	10,8*	21,80*
13300000	**Seringal São José**	2,20	2,00	SL	SL	0,0	0,0	0,0	0,00
13405000	**Seringal Guarany**	-	-	SL	SL	0,8	23,0	23,0	25,20

LEGENDA

Dados Nível: 06h00min/Dados Chuva: 08h00min (Horário Local).

SL - Sem Leitura **Alerta** - Cota de Alerta
SD - Sem Dados **A. Máximo** - Cota de Alerta Máximo
ANA - Agência Nacional de Águas. * Dados de chuva de Sena Madureira PCD: 00968006 * Santa Rosa PCD: 00970003
Fonte: [1] Dados coletados junto a CEPDC - Régua Limnimétrica (06h Horário Local).
Fonte: [3] Dados coletados pelo leiturista (06h - Horário Local) - Régua Linimétrica.
Gestor PCD - ANA - Agência Nacional de Águas.
Obs: Dados Nível ANA: 06h00min (Horário de Acre) - 08h00min (Horário de Brasília).
Dados Chuva: 08h00min (Horário de Acre) - 10h00min (Horário de Brasília).

MONITORAMENTO HIDROMETEOROLÓGICO: PCD - PLATAFORMA DE COLETA DE DADOS NA BACIA DOS RIOS TARAUACÁ/ENVIRA

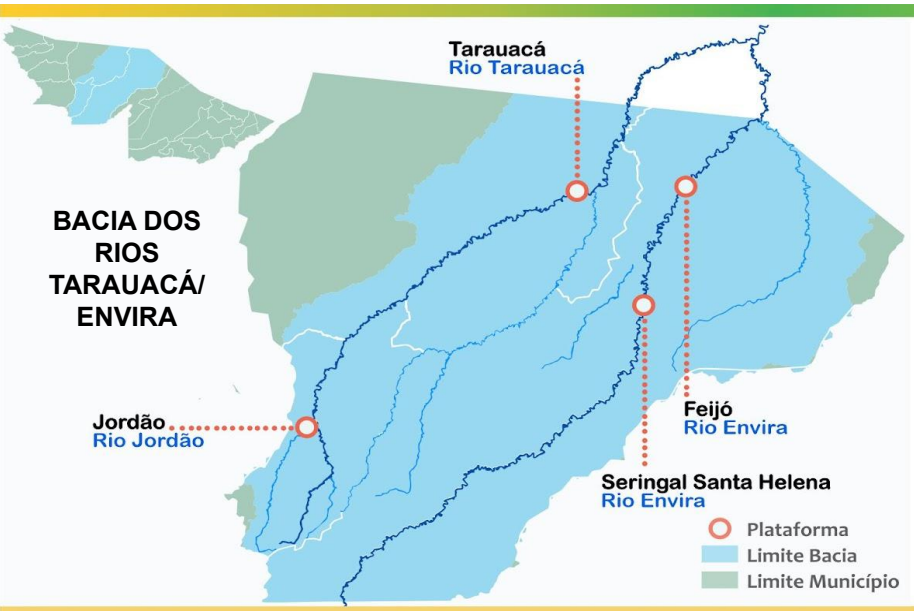

Na leitura de hoje **(13/11/2026)**, das plataformas localizadas na Bacia do Rio Tarauacá/Envira, Tarauacá registrou redução de nível na leitura das 06 horas.

Segundo a ANA e o CEMADEN, não houve registro significativo de chuva nas últimas 24 horas.

DIAGRAMA UNIFILAR – MONITORAMENTO NÍVEL DE RIO CHUVA ACUMULADA

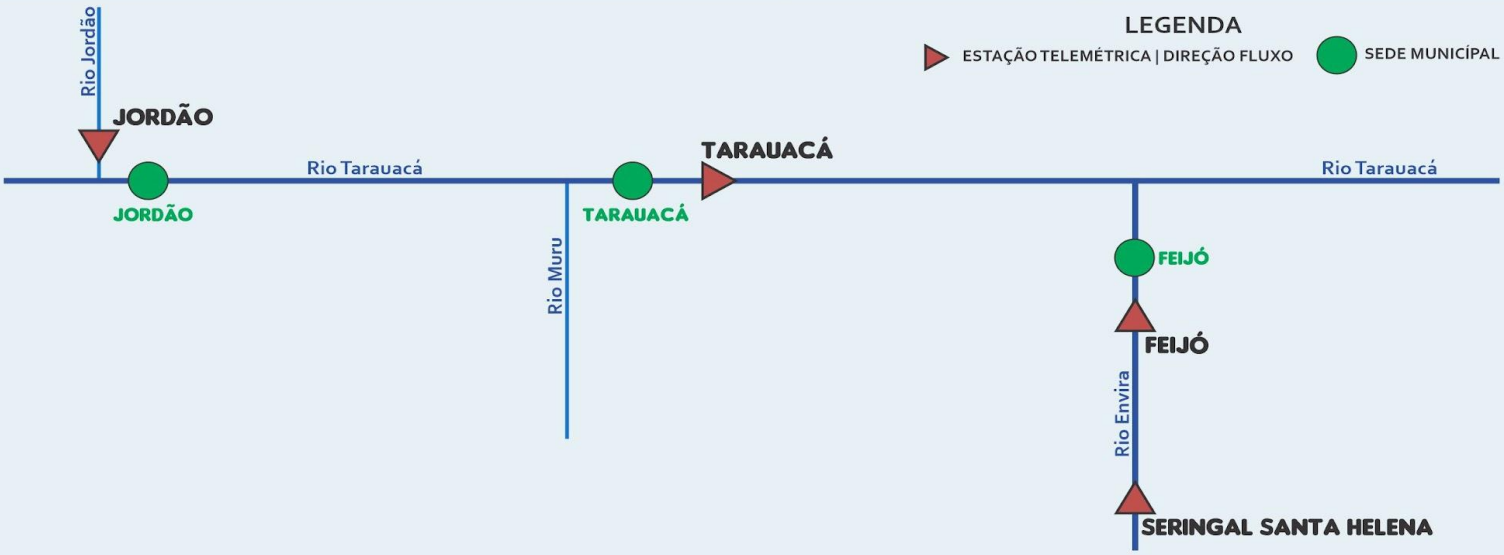

INFORMAÇÃO PLATAFORMA (PCD)		NÍVEL DE RIO (m)				CHUVA ACUMULADA (mm)			
COD	NOME	Cota de Estiagem		NÍVEL ATUAL 12/11	NÍVEL ATUAL 13/11	12h	24h	96h	TOTAL DO MÊS NOVEMBRO
		Alerta	A. Máximo						
12650000	**Feijó**	2,50	2,00	SL	SL	0,0[2]	0,0[2]	0,0[2]	60,20[2]
12557000	**Jordão**	1,70	1,50	SL	SL	0,4*	0,4*	0,4*	32,20*
12640000	**Seringal Santa Helena**	2,50	2,00	SL	SL	0,0	0,0	0,0	0,00
12590000	**Tarauacá**	2,20	2,00	3,64	3,60	0,0[2]	0,0[2]	0,0[2]	22,60[2]

Dados Nível: 06h00min/Dados Chuva: 08h00min (Horário de Local).

LEGENDA

SL - Sem Leitura **Alerta -** Cota de Alerta
SD - Sem Dados **A. Máximo -** Cota de Alerta Máximo
ANA - Agência Nacional de Águas. * Dados de chuva de Jordão PCD: 00971002.
Fonte: [1] Dados coletados junto a CEPDC - Régua Limnimétrica (06h Horário Local).
CEMADEN: [2] Centro Nacional de Monitoramento e Alertas de Desastres Naturais (Pluviômetro).
Gestor PCD - ANA - Agência Nacional de Águas. **Obs:** Dados Nível ANA: 06h00min (Horário de Acre) - 08h00min (Horário de Brasília).
Dados Chuva: 08h00min (Horário de Acre) - 10h00min (Horário de Brasília).

MONITORAMENTO HIDROMETEOROLÓGICO: PCD - PLATAFORMA DE COLETA DE DADOS NA BACIA DO RIO JURUÁ

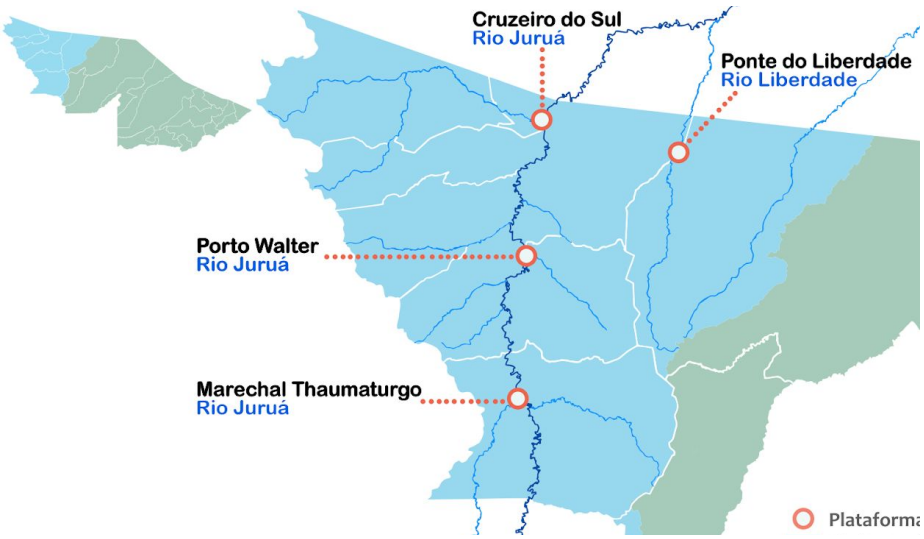

Na leitura de hoje **(13/11/2026)**, as plataformas localizadas na Bacia do Rio Juruá registraram redução de nível na leitura das 06 horas.

Segundo a ANA, houve registro significativo de chuva nas últimas 24 horas em Cruzeiro do Sul (17,6 mm).

Segundo o CEMADEN, houve registro significativo de chuva nas últimas 24 horas em Marechal Thaumaturgo (26,0 mm).

DIAGRAMA UNIFILAR – MONITORAMENTO NÍVEL DE RIO CHUVA ACUMULADA



INFORMAÇÃO PLATAFORMA (PCD)		NÍVEL DE RIO (m)				CHUVA ACUMULADA (mm)			
COD	NOME	Cota de Estiagem		NÍVEL ATUAL 12/11	NÍVEL ATUAL 13/11	12h	24h	96h	TOTAL DO MÊS NOVEMBRO
		Alerta	A. Máximo						
12500000	**Cruzeiro do Sul**	2,30	2,00	4,93	4,72	0,0	17,6	18,0	82,20
00772006*	**Mâncio Lima**	-	-	-	-	0,0[2]	0,0[2]	22,0[2]	27,00[2]
12510500	**Ponte do Liberdade**	1,30	1,00	1,44	1,35	0,0	0,6	2,8	77,60
12390000	**Porto Walter**	2,50	1,35	SL	SL	0,0[2]	5,0[2]	15,0[2]	27,00[2]
12370000	**M. Thaumaturgo**	2,50	2,00	SL	SL	21,0[2]	26,0[2]	29,0[2]	27,40[2]

Dados Nível: 06h00min/Dados Chuva: 08h00min (Horário de Local).

LEGENDA

SL - Sem Leitura **Alerta -** Cota de Alerta
SD - Sem Dados **A. Máximo -** Cota de Alerta Máximo
ANA - Agência Nacional de Águas.
Fonte: [1] Dados coletados junto a CEPDC - Régua Limnimétrica (06h Horário Local).
CEMADEN: [2] Centro Nacional de Monitoramento e Alertas de Desastres Naturais (Pluviômetro).
Gestor PCD - ANA - Agência Nacional de Águas. **Obs:** Dados Nível ANA: 06h00min (Horário de Acre) - 08h00min (Horário de Brasília).
Dados Chuva: 08h00min (Horário de Acre) - 10h00min (Horário de Brasília).
* PCD Meteorológica localizada na área urbana do município.