MONITORAMENTO HIDROMETEOROLÓGICO

Nº 188
20/10/2026

SEMA
SECRETARIA DE ESTADO
DO MEIO AMBIENTE

Nº 188
20/10/2026

SECRETARIA DE ESTADO DO MEIO AMBIENTE

CENTRO INTEGRADO DE GEOPROCESSAMENTO E MONITORAMENTO AMBIENTAL

Leonardo das Neves Carvalho

Secretário de Estado do Meio Ambiente - SEMA

Renata Silva e Souza

Secretária Adjunta de Estado do Meio Ambiente – SEMA

Claudio Roberto da Silva Cavalcante

Chefe do Centro Integrado de Geoprocessamento e Monitoramento Ambiental – SEMA/CIGMA

Ylza Marluce Silva de Lima

Chefe da Sala de Situação e Monitoramento Ambiental – SEMA/CIGMA/SISMA

Pamella Karen Costa do Nascimento

Tecnóloga em Gestão Ambiental - SEMA/DEUC

Thatiane Santos de Souza

Técnica de Monitoramento - SEMA/CIGMA/SISMA

Parceiros

CEPDC
COMDEC
ANA
SGB
CENSIPAM
INMET

cegdra.ac@gmail.com

+55 68 3213-3193

Av. Paulo de Lemos, s/nº, Portal da Amazônia, CEP 69915-777, Sede do IMAC, Rio Branco - Acre - Brasil

SEMA
SECRETARIA DE ESTADO DO MEIO AMBIENTE

PREVISÃO TRIMESTRAL

As análises indicadas neste relatório referem-se ao consenso da **PREVISÃO CLIMÁTICA SAZONAL** produzido pelo CPTEC/INPE, INMET e FUNCEME e ao **BOLETIM CLIMÁTICO DA AMAZÔNIA** do Centro Gestor e Operacional do Sistema de Proteção da Amazônia – CENSIPAM.

A Figura 1 mostra a previsão probabilística de precipitação (tercil mais provável) em três categorias produzida com o método objetivo (cooperação entre CPTEC/INPE, INMET e FUNCEME). A previsão indica maior probabilidade de chuva acima da faixa normal nas áreas em azul, na Região Sul, em parte da Região Sudeste e áreas do leste da região Nordeste. Nas áreas em amarelo e vermelho, incluindo grande parte da Região Norte, e partes das regiões Nordeste e Centro Oeste, há maior probabilidade de chuvas abaixo da faixa normal. Nas áreas em branco, há iguais chances de ocorrência de chuvas dentro, acima ou abaixo da faixa normal climatológica.

***Os dados do CPTEC/INPE, INMET e FUNCEME* apresentam** com destaque as anomalias de temperatura da superfície do mar (TSM) observadas em agosto de 2026. O oceano Pacífico equatorial central apresenta anomalias positivas de TSM, superando a média histórica em até 2°C, indicando a intensificação do fenômeno El Niño Oscilação Sul, e o classificando na categoria forte. A evolução das condições oceânicas subsuperficiais, com conteúdo expressivo de calor, dá suporte para as previsões de intensificação do El Niño nos próximos meses, com alta probabilidade de atingir a categoria muito forte no trimestre outubro-novembro-dezembro. Em relação ao oceano Atlântico tropical, predominaram anomalias positivas de TSM no Atlântico Tropical Sul e condições próximas à normalidade no Atlântico Tropical Norte, com a Zona de Convergência Intertropical (ZCIT) posicionada próximo à sua posição climatológica.

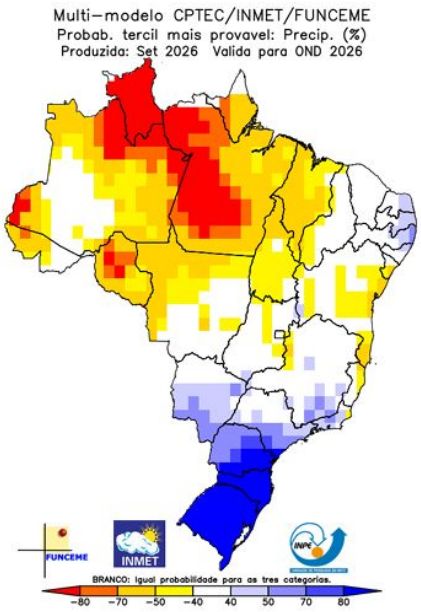

Figura 01 -Previsão Climática sazonal por tercil (categorias abaixo da faixa normal, dentro da faixa normal e acima da faixa normal), gerada pelo método objetivo (CPTEC/INPE, INMET e FUNCEME). As áreas em branco indicam igual probabilidade para as três categorias.

Nota: O método objetivo é baseado em uma metodologia de regressão da média aritmética das previsões dos modelos que compõem o conjunto Multi Modelo Nacional (CPTEC/INMET/FUNCEME), que incorpora informação da destreza retrospectiva (1991-2020) das previsões desse conjunto.

Fonte: https://ftp.cptec.inpe.br/clima/nota_tecnica/2026/

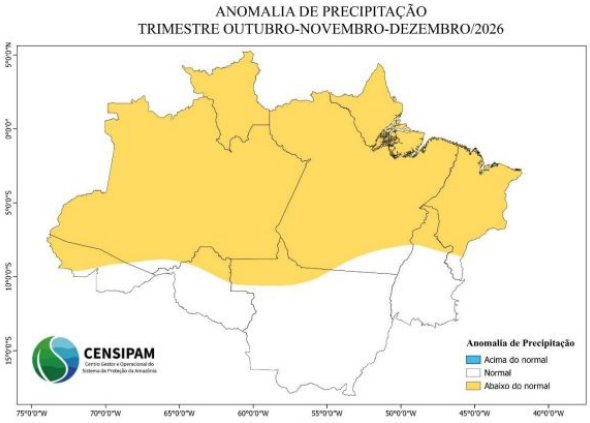

Figura 02 - Prognóstico de anomalias de precipitação para **Outubro, Novembro e Dezembro de 2026.**

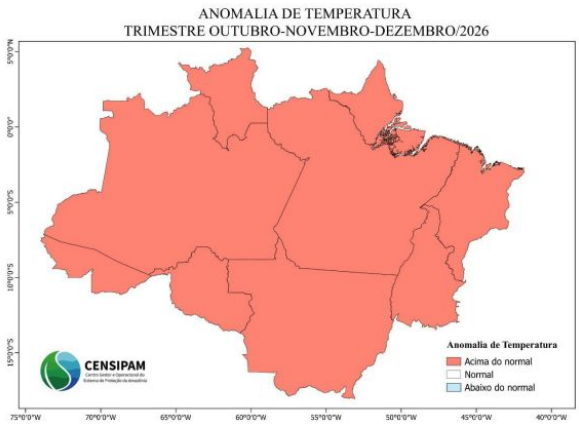

Figura 03 - Prognóstico de anomalias de temperatura para **Outubro, Novembro e Dezembro de 2026.**

Segundo o Centro Gestor e Operacional do Sistema de Proteção da Amazônia - Censipam "No Pacífico Equatorial, persistem as intensas anomalias positivas de TSM, associadas à manutenção de um extenso núcleo de águas mais quentes que a média em subsuperfície. Além disso, a circulação dos ventos em superfície e em altitude sinaliza o acoplamento oceano-atmosfera característico do El Niño, aumentando a probabilidade de manutenção do fenômeno durante o trimestre OND/2026. No Atlântico Tropical, as TSM permanecem próximas da média no setor norte, enquanto persistem anomalias positivas no setor sul da bacia. A continuidade desse padrão térmico pode favorecer alterações na intensidade e no posicionamento climatológico da Zona de Convergência Intertropical (ZCIT), influenciando a distribuição das chuvas, principalmente sobre o extremo norte da Amazônia."

Diante de tais condições**,** o prognóstico climático para o trimestre outubro, novembro e dezembro de 2026 é de **chuvas abaixo da média histórica: Roraima, Amapá, grande parte do Amazonas e Pará, Maranhão, norte do Tocantins, oeste do Acre, norte de Rondônia e norte de Mato Grosso e dentro da normalidade nas demais áreas da Amazônia Legal** (Figura 2).

Quanto à temperatura, **há previsão de registros acima da média histórica em todos os estados da Amazônia Legal** (Figura 3).

No período de **20/10/2026 - 26/10/2026**, o prognóstico do NCEP/GFS/USA indica haver previsão de chuva com volume de 20 mm a 50 mm. Há indicativo de anomalia negativa em quase todo o estado, com ênfase em uma porção que vai de Marechal Thaumaturgo até Tarauacá (mancha marrom escuro) onde as chuvas poderão estar bem abaixo da média prevista para o período analisado (Figura 4).

Figura 4: Prognóstico NCEP/GFS.

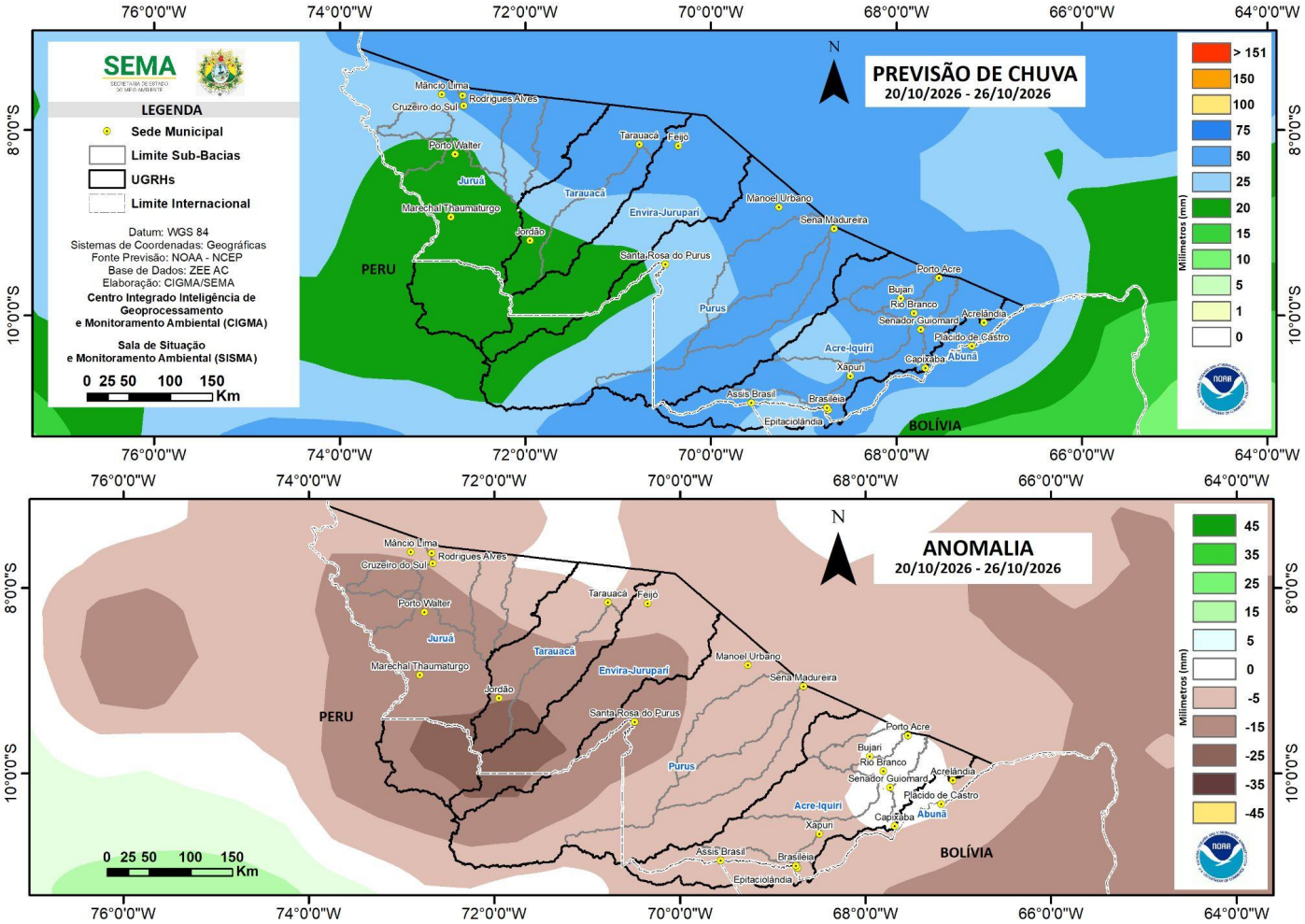

Fonte: http://www.cpc.ncep.noaa.gov/products/Global_Monsoons/American_Monsoons/Hydro/Brazil/rh_amazonia.shtml#

MONITORAMENTO HIDROMETEOROLÓGICO: PCD - PLATAFORMA DE COLETA DE DADOS NA BACIA DO RIO ACRE

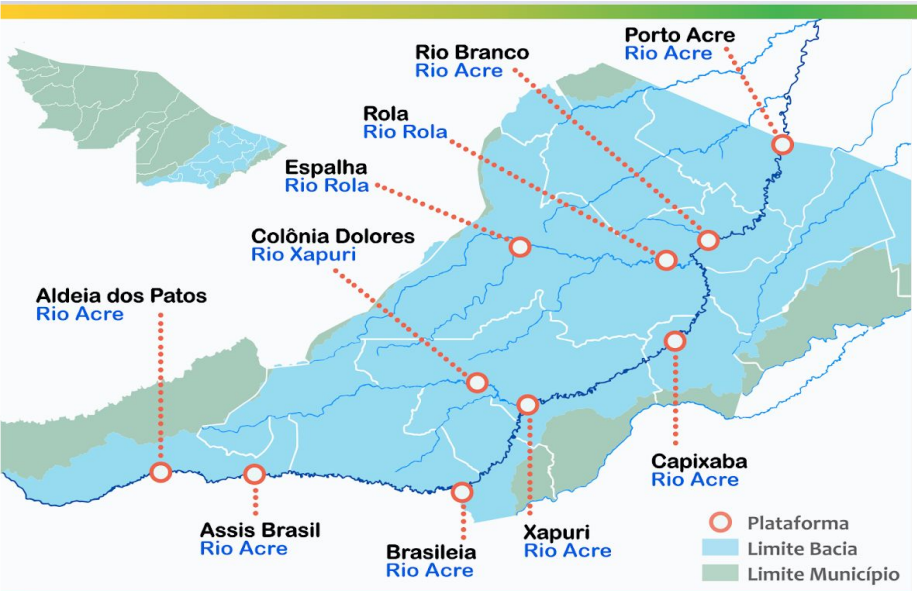

Na leitura de hoje **(20/10/2026)**, as plataformas localizadas na Bacia do Rio Acre registraram elevação de nível na leitura das 06 horas, exceto Aldeia dos Patos, Assis Brasil, Riozinho do Rola e Porto Acre, que registraram redução de nível na leitura.

Segundo a ANA, houve registro significativo de chuva nas últimas 24 horas em Plácido de Castro (16,2 mm).

Segundo o CEMADEN, não houve registro significativo de chuva nas últimas 24 horas.

DIAGRAMA UNIFILAR – MONITORAMENTO NÍVEL DE RIO CHUVA ACUMULADA

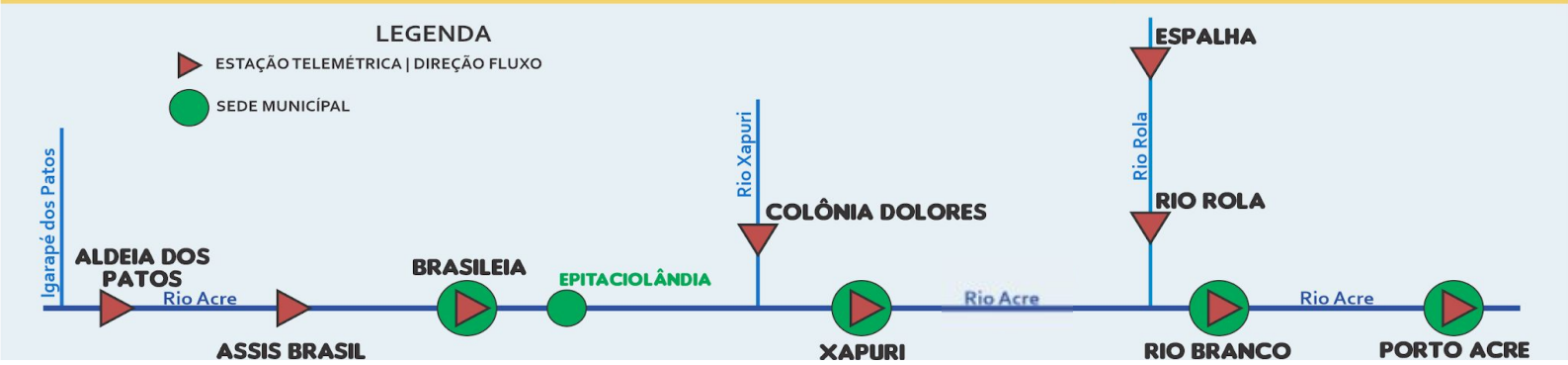

INFORMAÇÃO PLATAFORMA (PCD)		NÍVEL DE RIO (m)				CHUVA ACUMULADA (mm)			
COD	NOME	Cota de Estiagem		NÍVEL ATUAL 19/10	NÍVEL ATUAL 20/10	12h	24h	96h	TOTAL DO MÊS OUTUBRO
		Alerta	A. Máximo						
13439000	**Aldeia dos Patos**	0,35	0,30	1,81[1]	1,79	0,0	0,4	91,4	9,60
134450000	**Assis Brasil**	4,00	3,50	2,53[1]	2,42	0,0	0,4	48,0	92,60
13470000	**Brasileia**	4,00	3,50	2,60	2,20	0,0	0,0	9,6	120,60
13550000	**Xapuri**	2,20	2,20	3,39	4,28	0,0	14,4	19,4	68,60
13540000	**Colônia Dolores**	2,50	2,00	4,38[1]	4,23	0,0	0,0	22,8	39,40
13568000	**Capixaba (C. São José)**	4,00	3,50	3,18	3,57	0,0	0,0	12,6	73,20
13600002	**Rio Branco**	3,00	2,69	2,21	2,83	0,0	0,0	5,6	58,00
13572000	**Espalha (S. Belo H.)**	3,50	3,00	0,25	0,26	0,0	0,0	0,0	0,00
13578000	**Riozinho do Rola**	3,50	3,00	1,32	1,11[1]	0,0	0,0	19,0	150,20
13610001	**Porto Acre**	2,20	2,00	2,17[1]	2,13[1]	0,0[2]	6,0[2]	13,0[2]	76,60[2]
15324000	**Plácido de Castro**	2,20	2,00	3,16	3,25	0,2	16,2	26,8	105,60

LEGENDA

Dados Nível: 06h00min/Dados Chuva: 08h00min (Horário Local).

SL - Sem Leitura **Alerta -** Cota de Alerta
SD - Sem Dados **A. Máximo -** Cota de Alerta Máximo
Fonte: [1] Dados coletados junto a CEPDC-Régua Limnimétrica (06h Horário Local).
CEMADEN: [2] Centro Nacional de Monitoramento e Alertas de Desastres Naturais (Pluviômetro).
Gestor PCD - ANA - Agência Nacional de Águas.
Obs: Dados Nível ANA: 06h00min (Horário de Acre) - 08h00min (Horário de Brasília).
Dados Chuva: 08h00min (Horário de Acre) - 10h00min (Horário de Brasília).

MONITORAMENTO HIDROMETEOROLÓGICO: PCD - PLATAFORMA DE COLETA DE DADOS NA BACIA DO RIO PURUS

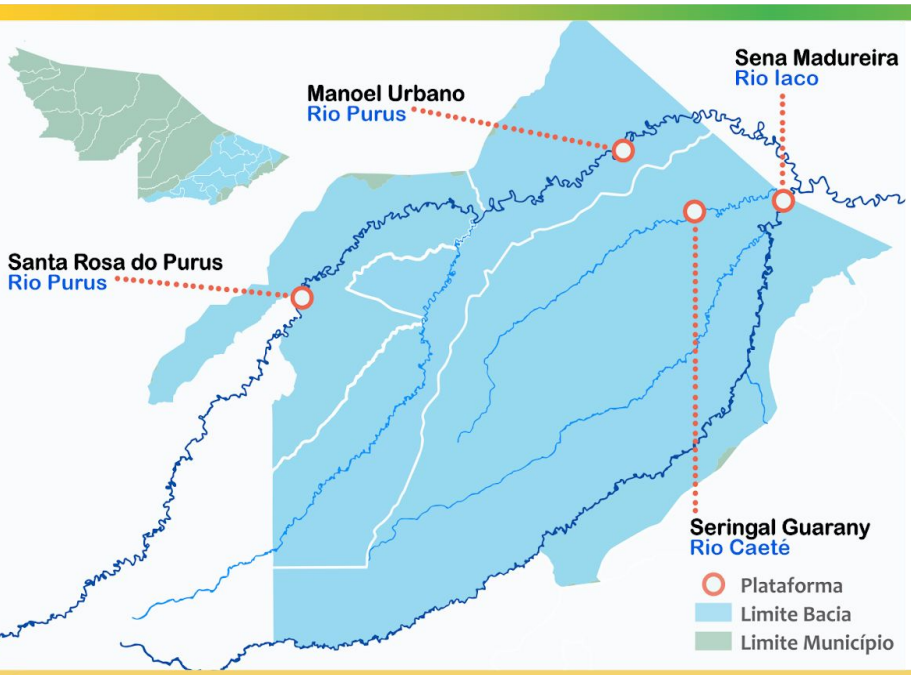

Na leitura de hoje **(20/10/2026)**, as plataformas localizadas na Bacia do Purus registraram elevação de nível na leitura das 06 horas.

Segundo a ANA e o CEMADEN, não houve registro significativo de chuva nas últimas 24 horas.

DIAGRAMA UNIFILAR – MONITORAMENTO NÍVEL DE RIO CHUVA ACUMULADA

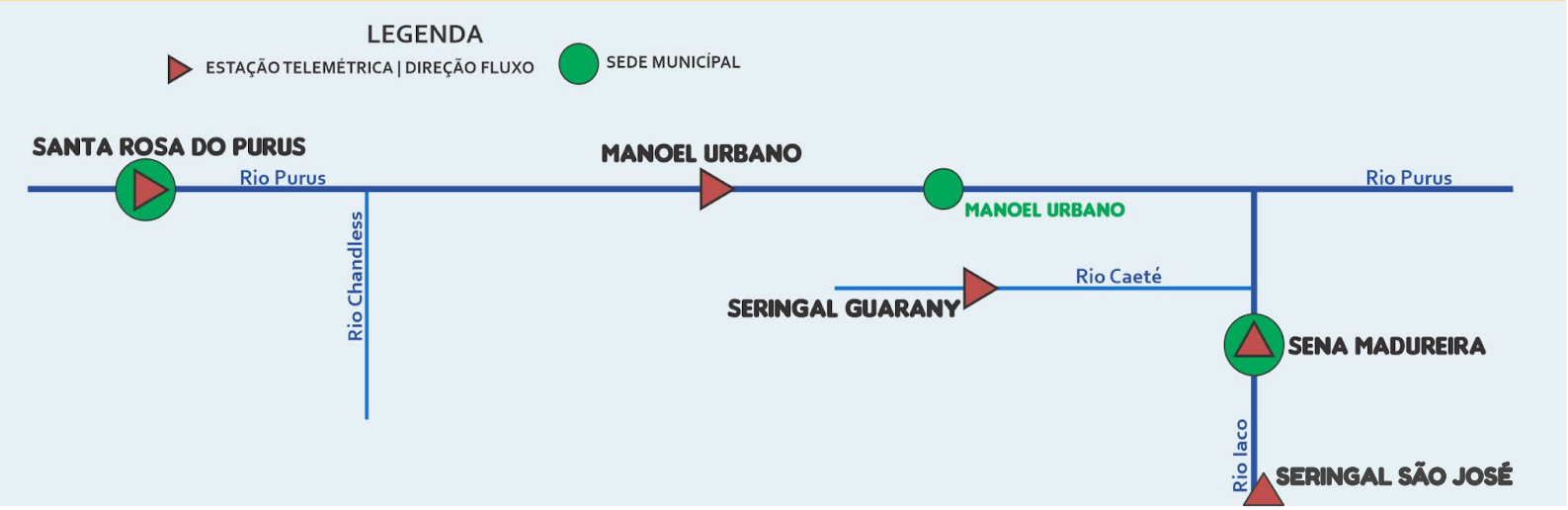

INFORMAÇÃO PLATAFORMA (PCD)		NÍVEL DE RIO (m)				CHUVA ACUMULADA (mm)			
COD	NOME	Cota de Estiagem		NÍVEL ATUAL 19/10	NÍVEL ATUAL 20/10	12h	24h	96h	TOTAL DO MÊS OUTUBRO
		Alerta	A. Máximo						
13180000	**Manoel Urbano**	2,50	2,00	SL	SL	SD	SD	SD	0,00
13169900	**Santa Rosa do Purus**	1,30	1,00	2,79[3]	2,85[3]	0,0[2]	0,0[2]	14,0[2]	25,00[2]
13310000	**Sena Madureira**	2,20	2,00	1,03	1,07	0,2*	0,2*	0,2*	54,20*
13300000	**Seringal São José**	2,20	2,00	SL	SL	0,0	0,0	0,0	12,40
13405000	**Seringal Guarany**	-	-	SL	SL	0,0	5,4	14,8	35,40

Dados Nível: 06h00min/Dados Chuva: 08h00min (Horário Local).

LEGENDA
SL - Sem Leitura **Alerta -** Cota de Alerta
SD - Sem Dados **A. Máximo -** Cota de Alerta Máximo
ANA - Agência Nacional de Águas. * Dados de chuva de Sena Madureira PCD: 00968006
Fonte: [1] Dados coletados junto a CEPDC - Régua Limnimétrica (06h Horário Local).
CEMADEN: [2] Centro Nacional de Monitoramento e Alertas de Desastres Naturais (Pluviômetro).
Fonte: [3] Dados coletados pelo leiturista (06h - Horário Local) - Régua Linimétrica.
Gestor PCD - ANA - Agência Nacional de Águas.
Obs: Dados Nível ANA: 06h00min (Horário de Acre) - 08h00min (Horário de Brasília).
Dados Chuva: 08h00min (Horário de Acre) - 10h00min (Horário de Brasília).

MONITORAMENTO HIDROMETEOROLÓGICO: PCD - PLATAFORMA DE COLETA DE DADOS NA BACIA DOS RIOS TARAUACÁ/ENVIRA

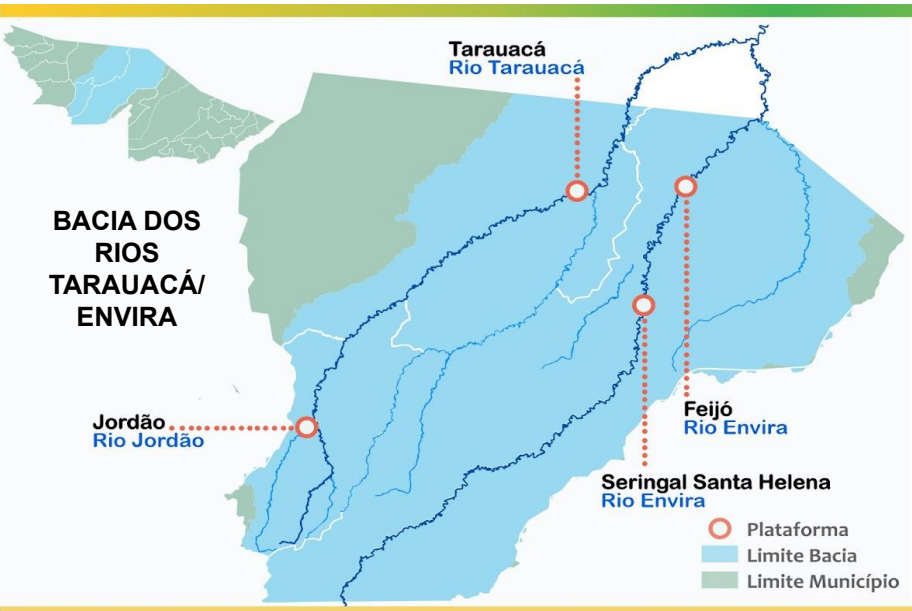

Na leitura de hoje **(20/10/2026)**, das plataformas localizadas na Bacia do Rio Tarauacá/Envira, Tarauacá registrou redução de nível na leitura das 06 horas.

Segundo a ANA e o CEMADEN, não houve registro significativo de chuva nas últimas 24 horas.

DIAGRAMA UNIFILAR – MONITORAMENTO NÍVEL DE RIO CHUVA ACUMULADA

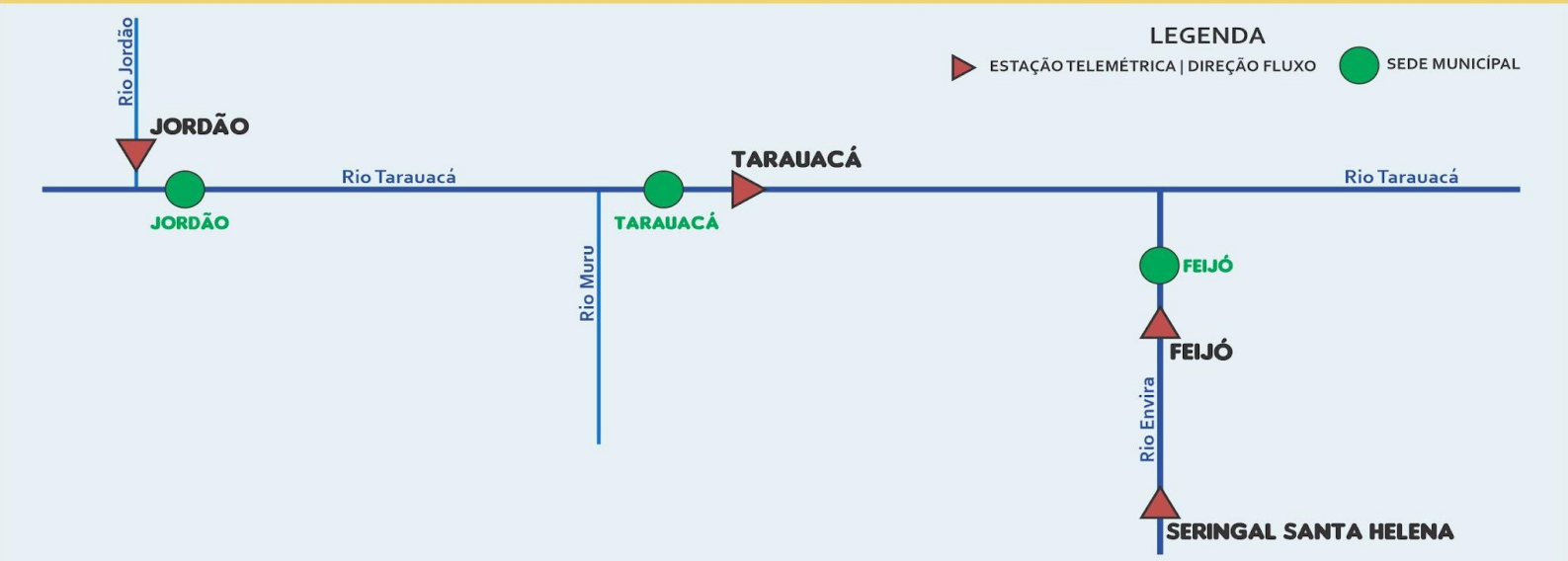

INFORMAÇÃO PLATAFORMA (PCD)		NÍVEL DE RIO (m)				CHUVA ACUMULADA (mm)			
COD	NOME	Cota de Estiagem		NÍVEL ATUAL 19/10	NÍVEL ATUAL 20/10	12h	24h	96h	TOTAL DO MÊS OUTUBRO
		Alerta	A. Máximo						
12650000	**Feijó**	2,50	2,00	SL	SL	0,0[2]	9,0[2]	16,0[2]	52,40[2]
12557000	**Jordão**	1,70	1,50	SL	SL	0,2*	0,4*	33,4*	131,60*
12640000	**Seringal Santa Helena**	2,50	2,00	SL	SL	0,0	0,0	0,0	0,00
12590000	**Tarauacá**	2,20	2,00	3,51	3,47	0,0[2]	0,0[2]	17,2[2]	90,60[2]

Dados Nível: 06h00min/Dados Chuva: 08h00min (Horário de Local).

LEGENDA

SL - Sem Leitura **Alerta -** Cota de Alerta
SD - Sem Dados **A. Máximo -** Cota de Alerta Máximo
ANA - Agência Nacional de Águas. * Dados de chuva de Jordão PCD: 00971002.
Fonte: [1] Dados coletados junto a CEPDC - Régua Limnimétrica (06h Horário Local).
CEMADEN: [2] Centro Nacional de Monitoramento e Alertas de Desastres Naturais (Pluviômetro).
Gestor PCD - ANA - Agência Nacional de Águas. **Obs:** Dados Nível ANA: 06h00min (Horário de Acre) - 08h00min (Horário de Brasília).
Dados Chuva: 08h00min (Horário de Acre) - 10h00min (Horário de Brasília).

MONITORAMENTO HIDROMETEOROLÓGICO: PCD - PLATAFORMA DE COLETA DE DADOS NA BACIA DO RIO JURUÁ

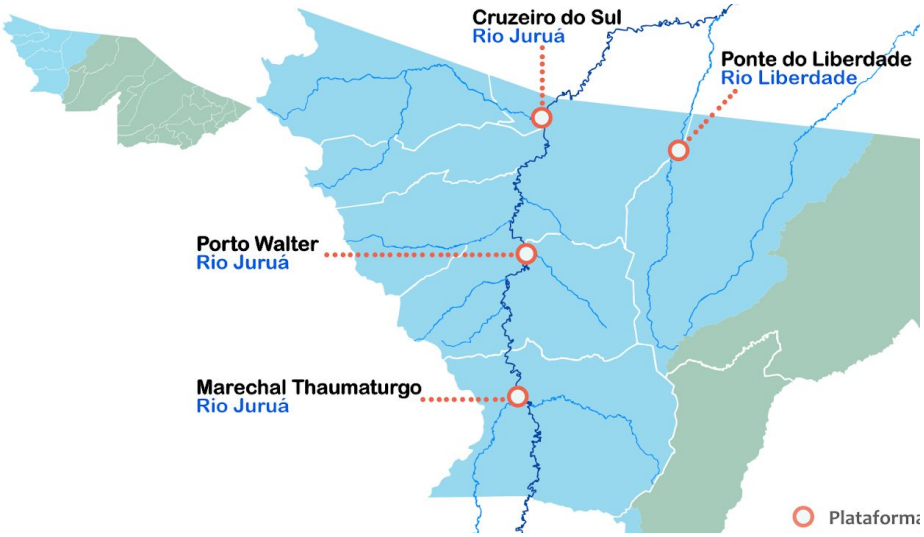

Na leitura de hoje **(20/10/2026)**, as plataformas localizadas na Bacia do Rio Juruá registraram elevação de nível na leitura das 06 horas.

Segundo a ANA, houve registro significativo de chuva nas últimas 24 horas em Cruzeiro do Sul (44,8 mm) e em Ponte do Rio Liberdade (59,4 mm).

Segundo o CEMADEN, não houve registro significativo de chuva nas últimas 24 horas.

DIAGRAMA UNIFILAR – MONITORAMENTO NÍVEL DE RIO CHUVA ACUMULADA

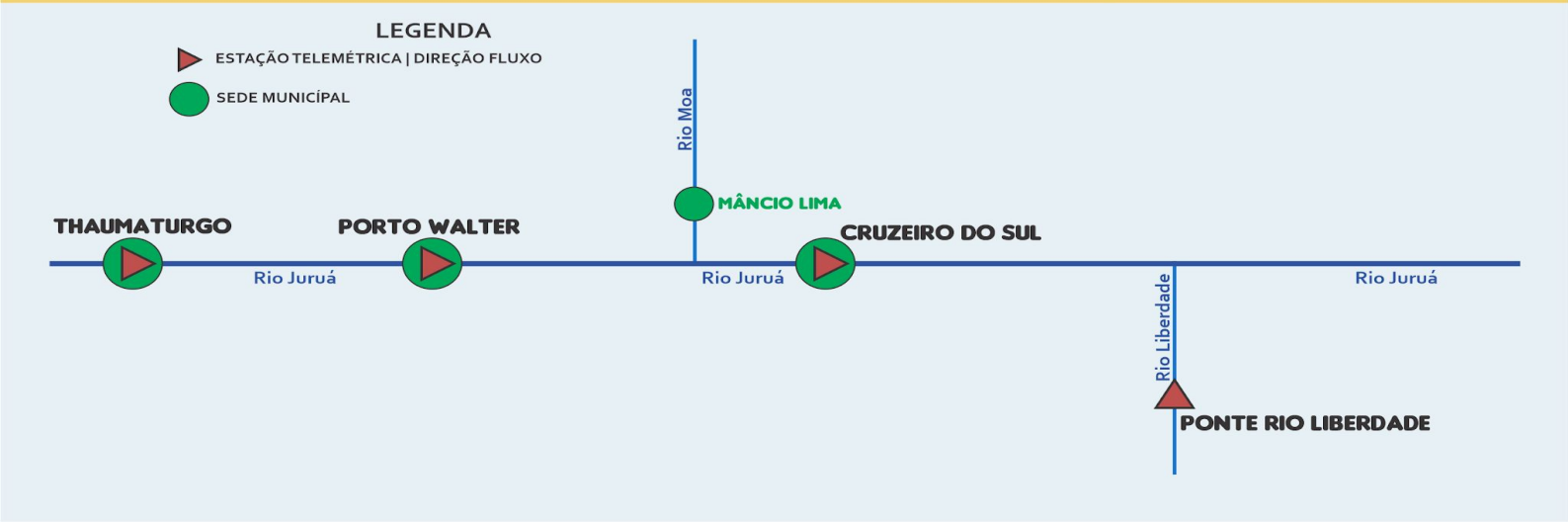

INFORMAÇÃO PLATAFORMA (PCD)		NÍVEL DE RIO (m)				CHUVA ACUMULADA (mm)			
COD	NOME	Cota de Estiagem		NÍVEL ATUAL 19/10	NÍVEL ATUAL 20/10	12h	24h	96h	TOTAL DO MÊS OUTUBRO
		Alerta	A. Máximo						
12500000	**Cruzeiro do Sul**	2,30	2,00	3,81	3,88	0,0	44,8	60,8	156,60
00772006*	**Mâncio Lima**	-	-	-	-	0,0[2]	0,0[2]	42,0[2]	68,00[2]
12510500	**Ponte do Liberdade**	1,30	1,00	1,82	1,85	1,2	59,4	100,8	153,60
12390000	**Porto Walter**	2,50	1,35	SL	SL	0,0	0,0	0,0	0,00
12370000	**M. Thaumaturgo**	2,50	2,00	2,66	SL	0,0[2]	0,0[2]	5,0[2]	34,40[2]

Dados Nível: 06h00min/Dados Chuva: 08h00min (Horário de Local).

LEGENDA

SL - Sem Leitura **Alerta -** Cota de Alerta
SD - Sem Dados **A. Máximo -** Cota de Alerta Máximo
ANA - Agência Nacional de Águas.
Fonte: [1] Dados coletados junto a CEPDC - Régua Limnimétrica (06h Horário Local).
CEMADEN: [2] Centro Nacional de Monitoramento e Alertas de Desastres Naturais (Pluviômetro).
Gestor PCD - ANA - Agência Nacional de Águas. **Obs:** Dados Nível ANA: 06h00min (Horário de Acre) - 08h00min (Horário de Brasília).
Dados Chuva: 08h00min (Horário de Acre) - 10h00min (Horário de Brasília).
* PCD Meteorológica localizada na área urbana do município.