MONITORAMENTO HIDROMETEOROLÓGICO

Nº 186
16/10/2026

SEMA
SECRETARIA DE ESTADO
DO MEIO AMBIENTE

Nº 186
16/10/2026

SECRETARIA DE ESTADO DO MEIO AMBIENTE

CENTRO INTEGRADO DE GEOPROCESSAMENTO E MONITORAMENTO AMBIENTAL

Leonardo das Neves Carvalho

Secretário de Estado do Meio Ambiente - SEMA

Renata Silva e Souza

Secretária Adjunta de Estado do Meio Ambiente – SEMA

Claudio Roberto da Silva Cavalcante

Chefe do Centro Integrado de Geoprocessamento e Monitoramento Ambiental – SEMA/CIGMA

Ylza Marluce Silva de Lima

Chefe da Sala de Situação e Monitoramento Ambiental – SEMA/CIGMA/SISMA

Pamella Karen Costa do Nascimento

Tecnóloga em Gestão Ambiental - SEMA/DEUC

Thatiane Santos de Souza

Técnica de Monitoramento - SEMA/CIGMA/SISMA

Parceiros

CEPDC
COMDEC
ANA
SGB
CENSIPAM
INMET

cegdra.ac@gmail.com

+55 68 3213-3193

Av. Paulo de Lemos, s/nº, Portal da Amazônia, CEP 69915-777, Sede do IMAC, Rio Branco - Acre - Brasil

SEMA
SECRETARIA DE ESTADO DO MEIO AMBIENTE

PREVISÃO TRIMESTRAL

SEMA
SECRETARIA DE ESTADO DO MEIO AMBIENTE

As análises indicadas neste relatório referem-se ao consenso da **PREVISÃO CLIMÁTICA SAZONAL** produzido pelo CPTEC/INPE, INMET e FUNCEME e ao **BOLETIM CLIMÁTICO DA AMAZÔNIA** do Centro Gestor e Operacional do Sistema de Proteção da Amazônia – CENSIPAM.

A Figura 1 mostra a previsão probabilística de precipitação (tercil mais provável) em três categorias produzida com o método objetivo (cooperação entre CPTEC/INPE, INMET e FUNCEME). A previsão indica maior probabilidade de chuva acima da faixa normal nas áreas em azul, na Região Sul, em parte da Região Sudeste e áreas do leste da região Nordeste. Nas áreas em amarelo e vermelho, incluindo grande parte da Região Norte, e partes das regiões Nordeste e Centro Oeste, há maior probabilidade de chuvas abaixo da faixa normal. Nas áreas em branco, há iguais chances de ocorrência de chuvas dentro, acima ou abaixo da faixa normal climatológica.

***Os dados do CPTEC/INPE, INMET e FUNCEME* apresentam** com destaque as anomalias de temperatura da superfície do mar (TSM) observadas em agosto de 2026. O oceano Pacífico equatorial central apresenta anomalias positivas de TSM, superando a média histórica em até 2°C, indicando a intensificação do fenômeno El Niño Oscilação Sul, e o classificando na categoria forte. A evolução das condições oceânicas subsuperficiais, com conteúdo expressivo de calor, dá suporte para as previsões de intensificação do El Niño nos próximos meses, com alta probabilidade de atingir a categoria muito forte no trimestre outubro-novembro-dezembro. Em relação ao oceano Atlântico tropical, predominaram anomalias positivas de TSM no Atlântico Tropical Sul e condições próximas à normalidade no Atlântico Tropical Norte, com a Zona de Convergência Intertropical (ZCIT) posicionada próximo à sua posição climatológica.

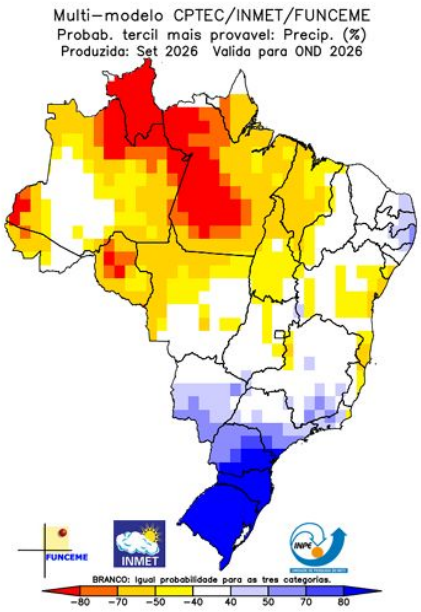

Figura 01 -Previsão Climática sazonal por tercil (categorias abaixo da faixa normal, dentro da faixa normal e acima da faixa normal), gerada pelo método objetivo (CPTEC/INPE, INMET e FUNCEME). As áreas em branco indicam igual probabilidade para as três categorias.

Nota: O método objetivo é baseado em uma metodologia de regressão da média aritmética das previsões dos modelos que compõem o conjunto Multi Modelo Nacional (CPTEC/INMET/FUNCEME), que incorpora informação da destreza retrospectiva (1991-2020) das previsões desse conjunto.

Fonte: https://ftp.cptec.inpe.br/clima/nota_tecnica/2026/

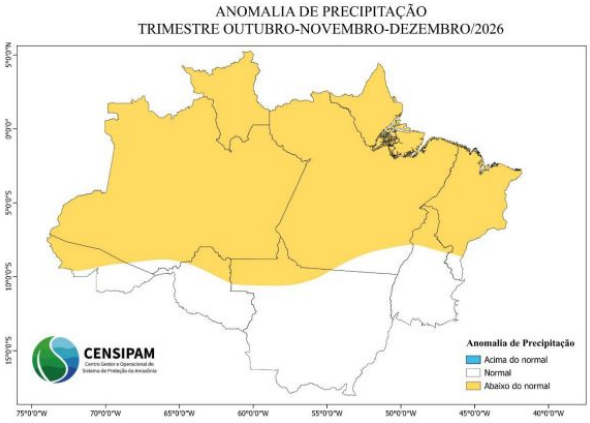

Figura 02 - Prognóstico de anomalias de precipitação para **Outubro, Novembro e Dezembro de 2026.**

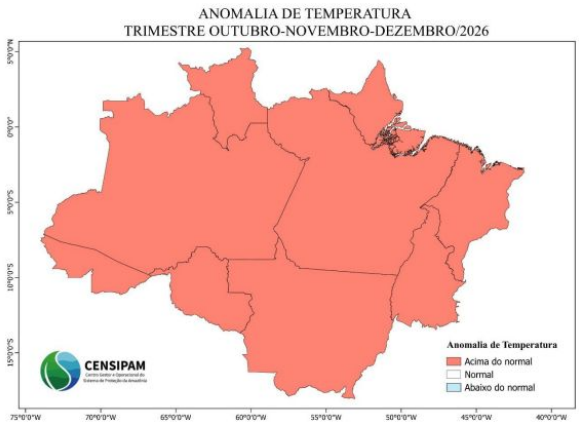

Figura 03 - Prognóstico de anomalias de temperatura para **Outubro, Novembro e Dezembro de 2026.**

Segundo o Centro Gestor e Operacional do Sistema de Proteção da Amazônia - Censipam "No Pacífico Equatorial, persistem as intensas anomalias positivas de TSM, associadas à manutenção de um extenso núcleo de águas mais quentes que a média em subsuperfície. Além disso, a circulação dos ventos em superfície e em altitude sinaliza o acoplamento oceano-atmosfera característico do El Niño, aumentando a probabilidade de manutenção do fenômeno durante o trimestre OND/2026. No Atlântico Tropical, as TSM permanecem próximas da média no setor norte, enquanto persistem anomalias positivas no setor sul da bacia. A continuidade desse padrão térmico pode favorecer alterações na intensidade e no posicionamento climatológico da Zona de Convergência Intertropical (ZCIT), influenciando a distribuição das chuvas, principalmente sobre o extremo norte da Amazônia."

Diante de tais condições**,** o prognóstico climático para o trimestre outubro, novembro e dezembro de 2026 é de **chuvas abaixo da média histórica: Roraima, Amapá, grande parte do Amazonas e Pará, Maranhão, norte do Tocantins, oeste do Acre, norte de Rondônia e norte de Mato Grosso e dentro da normalidade nas demais áreas da Amazônia Legal** (Figura 2).

Quanto à temperatura, **há previsão de registros acima da média histórica em todos os estados da Amazônia Legal** (Figura 3).

No período de **16/10/2026 - 22/10/2026**, o prognóstico do NCEP/GFS/USA indica haver previsão de chuva com volume de 25 mm a 50 mm. Há indicativo de anomalia negativa em quase todo o estado, onde as chuvas poderão estar abaixo da média prevista. Há também indicativo de anomalia positiva em porções localizadas nas regionais Juruá e Tarauacá/Envira (mancha verde claro), onde as chuvas poderão estar acima da média prevista para o período analisado (Figura 4).

Figura 4: Prognóstico NCEP/GFS.

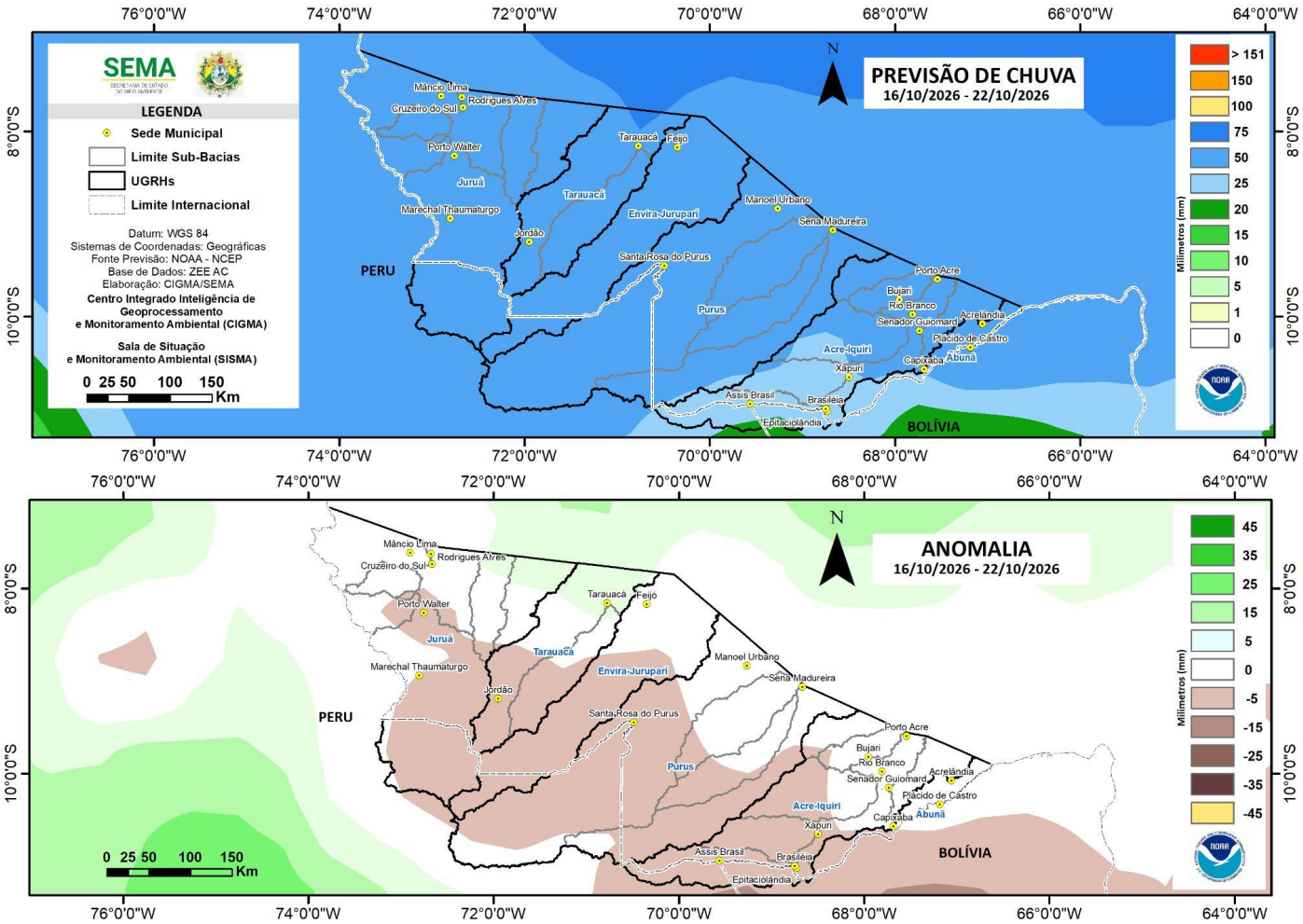

Fonte: http://www.cpc.ncep.noaa.gov/products/Global_Monsoons/American_Monsoons/Hydro/Brazil/rh_amazonia.shtml#

MONITORAMENTO HIDROMETEOROLÓGICO: PCD - PLATAFORMA DE COLETA DE DADOS NA BACIA DO RIO ACRE

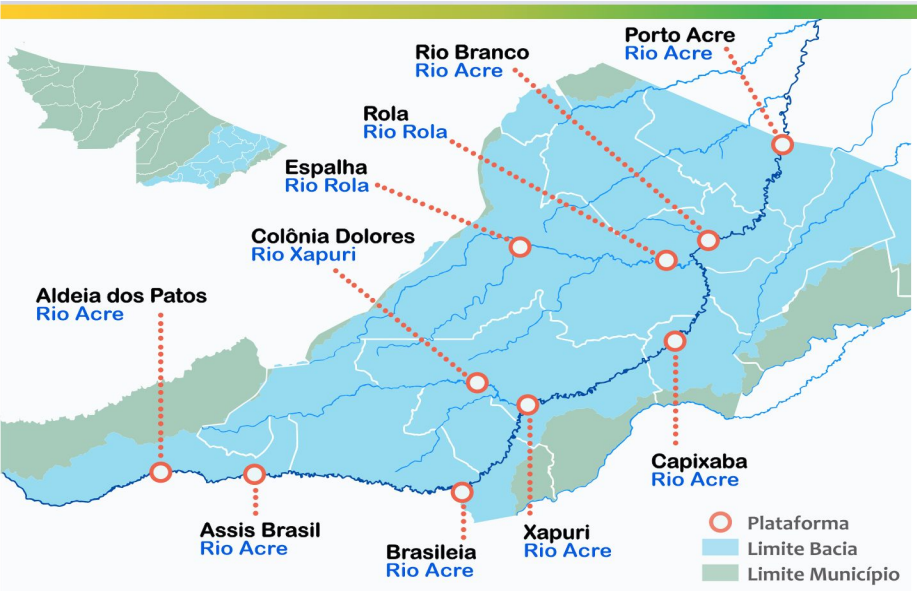

Na leitura de hoje **(16/10/2026)**, as plataformas localizadas na Bacia do Rio Acre registraram redução de nível na leitura das 06 horas, exceto Aldeia dos Patos, Capixaba e Plácido de Castro, que registraram elevação de nível na leitura. Xapuri encontra-se com o nível estável.

Segundo a ANA, houve registro significativo de chuva nas últimas 24 horas em Brasileia (64,8 mm), Colônia Dolores (17,4 mm), Capixaba (40,2 mm), Rio Branco (26,0 mm), Riozinho do Rola (76,0 mm) e Plácido de Castro (34,6 mm).

Segundo o CEMADEN, não houve registro significativo de chuva nas últimas 24 horas.

DIAGRAMA UNIFILAR – MONITORAMENTO NÍVEL DE RIO CHUVA ACUMULADA

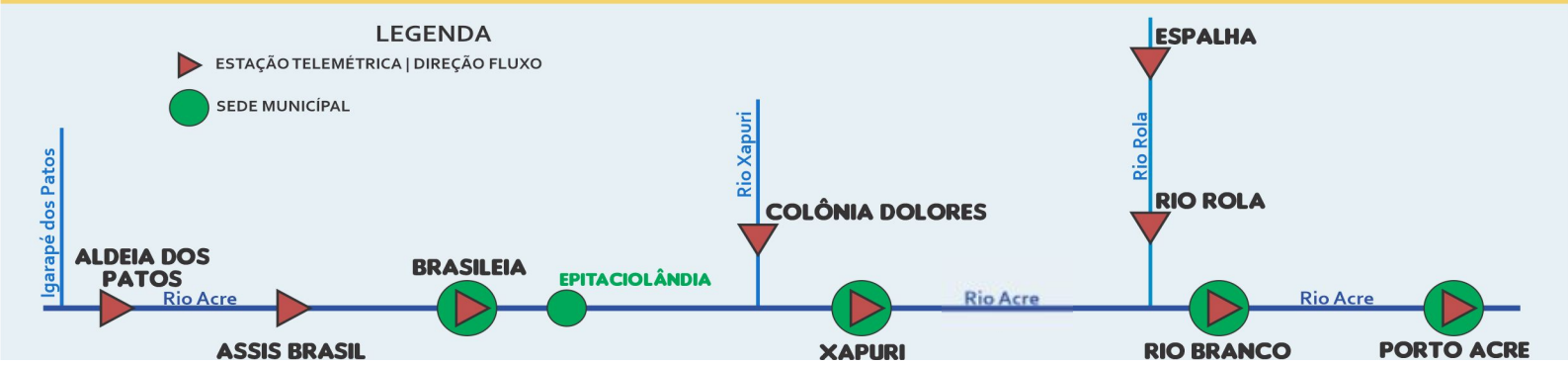

INFORMAÇÃO PLATAFORMA (PCD)		NÍVEL DE RIO (m)				CHUVA ACUMULADA (mm)			
COD	NOME	Cota de Estiagem		NÍVEL ATUAL 15/10	NÍVEL ATUAL 16/10	12h	24h	96h	TOTAL DO MÊS OUTUBRO
		Alerta	A. Máximo						
13439000	**Aldeia dos Patos**	0,35	0,30	1,72	1,73	0,0	0,0	4,2	6,40
134450000	**Assis Brasil**	4,00	3,50	2,25	2,23	8,4	8,4	18,4	44,60
13470000	**Brasileia**	4,00	3,50	0,88	SL	64,8	64,8	65,0	111,40
13550000	**Xapuri**	2,20	2,20	1,83	1,83	7,2	7,2	7,4	49,20
13540000	**Colônia Dolores**	2,50	2,00	3,05	2,99	15,6	17,4	17,6	5,20
13568000	**Capixaba (C. São José)**	4,00	3,50	1,69	1,70	40,2	40,2	40,8	60,60
13600002	**Rio Branco**	3,00	2,69	1,60	1,59	26,0	26,0	38,0	51,40
13572000	**Espalha (S. Belo H.)**	3,50	3,00	0,27[1]	0,24	0,0	0,0	0,0	0,00
13578000	**Riozinho do Rola**	3,50	3,00	0,68	0,65	76,0	76,0	76,6	131,20
13610001	**Porto Acre**	2,20	2,00	1,72[1]	1,66	7,0[2]	7,0[2]	44,0[2]	76,60[2]
15324000	**Plácido de Castro**	2,20	2,00	2,61	2,66	34,6	34,6	43,8	78,80

LEGENDA

Dados Nível: 06h00min/Dados Chuva: 08h00min (Horário Local).

SL - Sem Leitura **Alerta -** Cota de Alerta
SD - Sem Dados **A. Máximo -** Cota de Alerta Máximo
Fonte: [1] Dados coletados junto a CEPDC-Régua Limnimétrica (06h Horário Local).
CEMADEN: [2] Centro Nacional de Monitoramento e Alertas de Desastres Naturais (Pluviômetro).
Gestor PCD - ANA - Agência Nacional de Águas.
Obs: Dados Nível ANA: 06h00min (Horário de Acre) - 08h00min (Horário de Brasília).
Dados Chuva: 08h00min (Horário de Acre) - 10h00min (Horário de Brasília).

MONITORAMENTO HIDROMETEOROLÓGICO: PCD - PLATAFORMA DE COLETA DE DADOS NA BACIA DO RIO PURUS

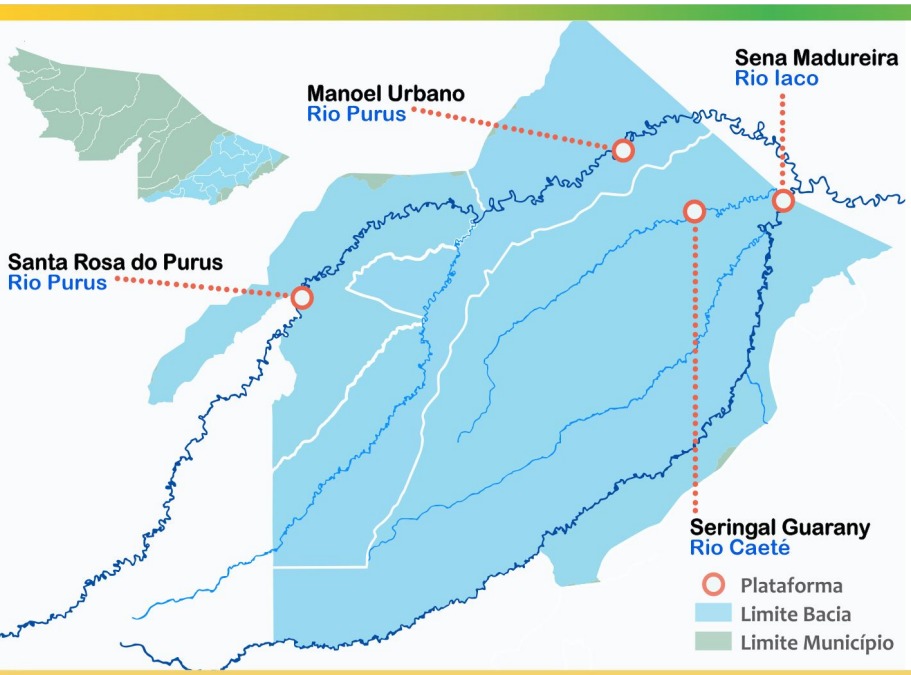

Na leitura de hoje **(16/10/2026)**, das plataformas localizadas na Bacia do Purus, Santa Rosa do Purus registrou elevação de nível na leitura das 06 horas, enquanto que Sena Madureira registrou redução de nível na leitura.

Segundo a ANA e o CEMADEN, não houve registro significativo de chuva nas últimas 24 horas.

DIAGRAMA UNIFILAR – MONITORAMENTO NÍVEL DE RIO CHUVA ACUMULADA

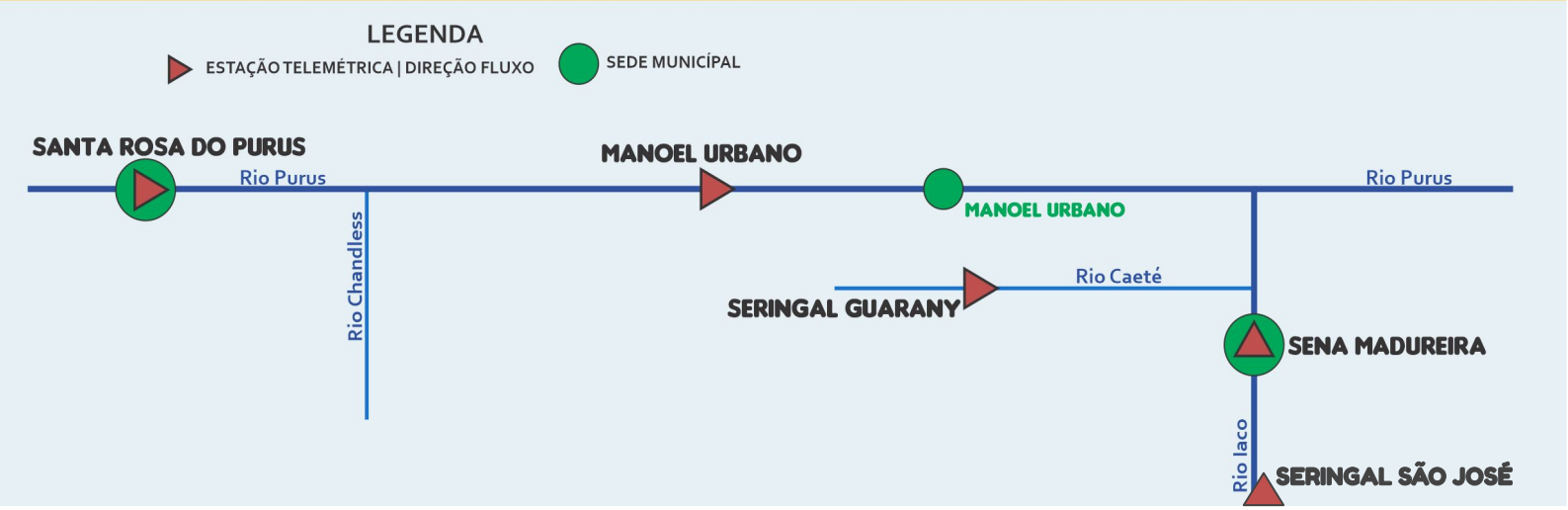

INFORMAÇÃO PLATAFORMA (PCD)		NÍVEL DE RIO (m)				CHUVA ACUMULADA (mm)			
COD	NOME	Cota de Estiagem		NÍVEL ATUAL 15/10	NÍVEL ATUAL 16/10	12h	24h	96h	TOTAL DO MÊS OUTUBRO
		Alerta	A. Máximo						
13180000	**Manoel Urbano**	2,50	2,00	SL	SL	SD	SD	SD	0,00
13169900	**Santa Rosa do Purus**	1,30	1,00	2,54[3]	2,85[3]	0,0[2]	0,0[2]	0,0[2]	11,40[2]
13310000	**Sena Madureira**	2,20	2,00	1,14	1,10	0,0	0,0	10,4	54,20*
13300000	**Seringal São José**	2,20	2,00	SL	SL	0,0	0,0	0,0	12,40
13405000	**Seringal Guarany**	-	-	SL	SL	0,0	0,0	0,0	20,60

Dados Nível: 06h00min/Dados Chuva: 08h00min (Horário Local).

LEGENDA

SL - Sem Leitura **Alerta -** Cota de Alerta
SD - Sem Dados **A. Máximo -** Cota de Alerta Máximo
ANA - Agência Nacional de Águas. * Dados de chuva de Sena Madureira PCD: 00968006
Fonte: [1] Dados coletados junto a CEPDC - Régua Limnimétrica (06h Horário Local).
CEMADEN: [2] Centro Nacional de Monitoramento e Alertas de Desastres Naturais (Pluviômetro).
Fonte: [3] Dados coletados pelo leiturista (06h - Horário Local) - Régua Linimétrica.
Gestor PCD - ANA - Agência Nacional de Águas.
Obs: Dados Nível ANA: 06h00min (Horário de Acre) - 08h00min (Horário de Brasília).
Dados Chuva: 08h00min (Horário de Acre) - 10h00min (Horário de Brasília).

MONITORAMENTO HIDROMETEOROLÓGICO: PCD - PLATAFORMA DE COLETA DE DADOS NA BACIA DOS RIOS TARAUACÁ/ENVIRA

Na leitura de hoje **(16/10/2026)**, das plataformas localizadas na Bacia do Rio Tarauacá/Envira, Tarauacá registrou redução de nível na leitura das 06 horas.

Segundo a ANA e o CEMADEN, não houve registro significativo de chuva nas últimas 24 horas.

DIAGRAMA UNIFILAR – MONITORAMENTO NÍVEL DE RIO CHUVA ACUMULADA

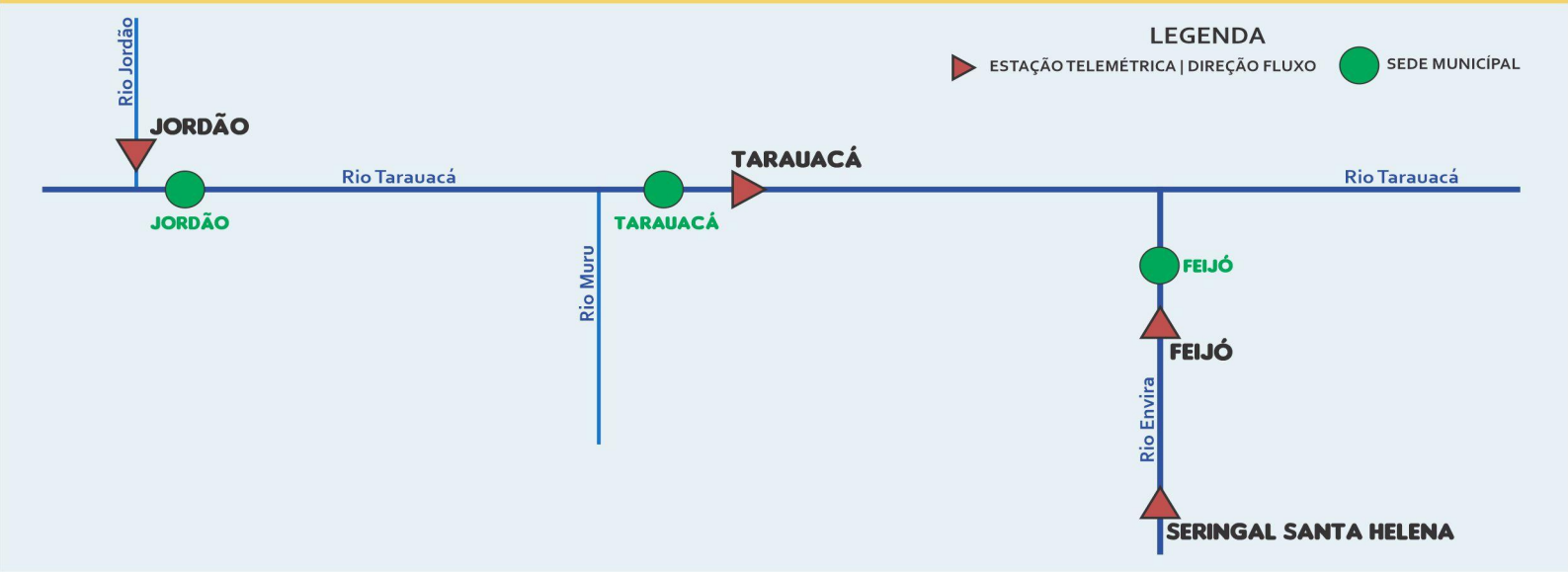

INFORMAÇÃO PLATAFORMA (PCD)		NÍVEL DE RIO (m)				CHUVA ACUMULADA (mm)			
COD	NOME	Cota de Estiagem		NÍVEL ATUAL 15/10	NÍVEL ATUAL 16/10	12h	24h	96h	TOTAL DO MÊS OUTUBRO
		Alerta	A. Máximo						
12650000	**Feijó**	2,50	2,00	SL	SL	0,0[2]	0,0[2]	3,0[2]	36,40[2]
12557000	**Jordão**	1,70	1,50	SL	SL	0,0*	2,6*	5,0*	98,20*
12640000	**Seringal Santa Helena**	2,50	2,00	SL	SL	0,0	0,0	0,0	0,00
12590000	**Tarauacá**	2,20	2,00	3,60	3,46	0,0[2]	0,0[2]	3,0[2]	53,00[2]

Dados Nível: 06h00min/Dados Chuva: 08h00min (Horário de Local).

LEGENDA

SL - Sem Leitura **Alerta -** Cota de Alerta
SD - Sem Dados **A. Máximo -** Cota de Alerta Máximo
ANA - Agência Nacional de Águas. * Dados de chuva de Jordão PCD: 00971002.
Fonte: [1] Dados coletados junto a CEPDC - Régua Limnimétrica (06h Horário Local).
CEMADEN: [2] Centro Nacional de Monitoramento e Alertas de Desastres Naturais (Pluviômetro).
Gestor PCD - ANA - Agência Nacional de Águas. **Obs:** Dados Nível ANA: 06h00min (Horário de Acre) - 08h00min (Horário de Brasília).
Dados Chuva: 08h00min (Horário de Acre) - 10h00min (Horário de Brasília).

MONITORAMENTO HIDROMETEOROLÓGICO: PCD - PLATAFORMA DE COLETA DE DADOS NA BACIA DO RIO JURUÁ

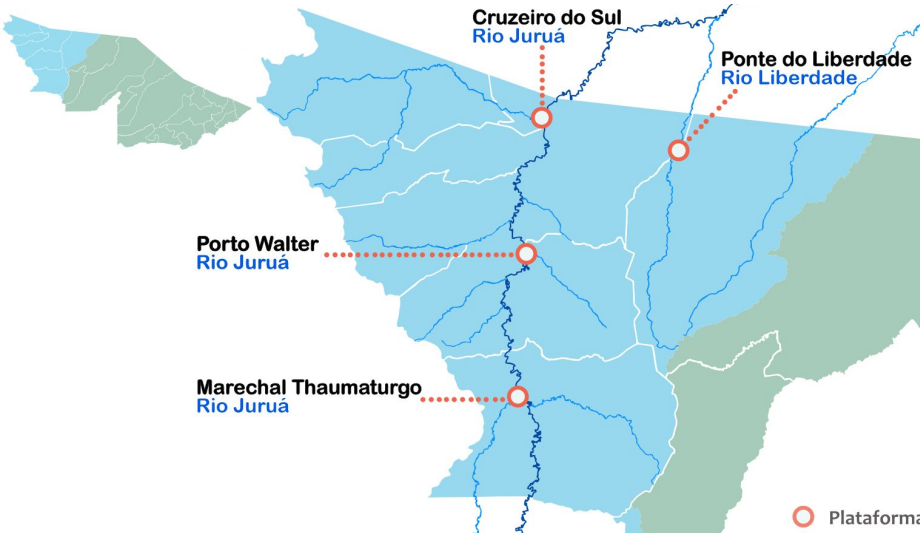

Na leitura de hoje **(16/10/2026)**, as plataformas localizadas na Bacia do Rio Juruá registraram redução de nível na leitura das 06 horas.

Segundo a ANA e o CEMADEN, não houve registro significativo de chuva nas últimas 24 horas.

DIAGRAMA UNIFILAR – MONITORAMENTO NÍVEL DE RIO CHUVA ACUMULADA

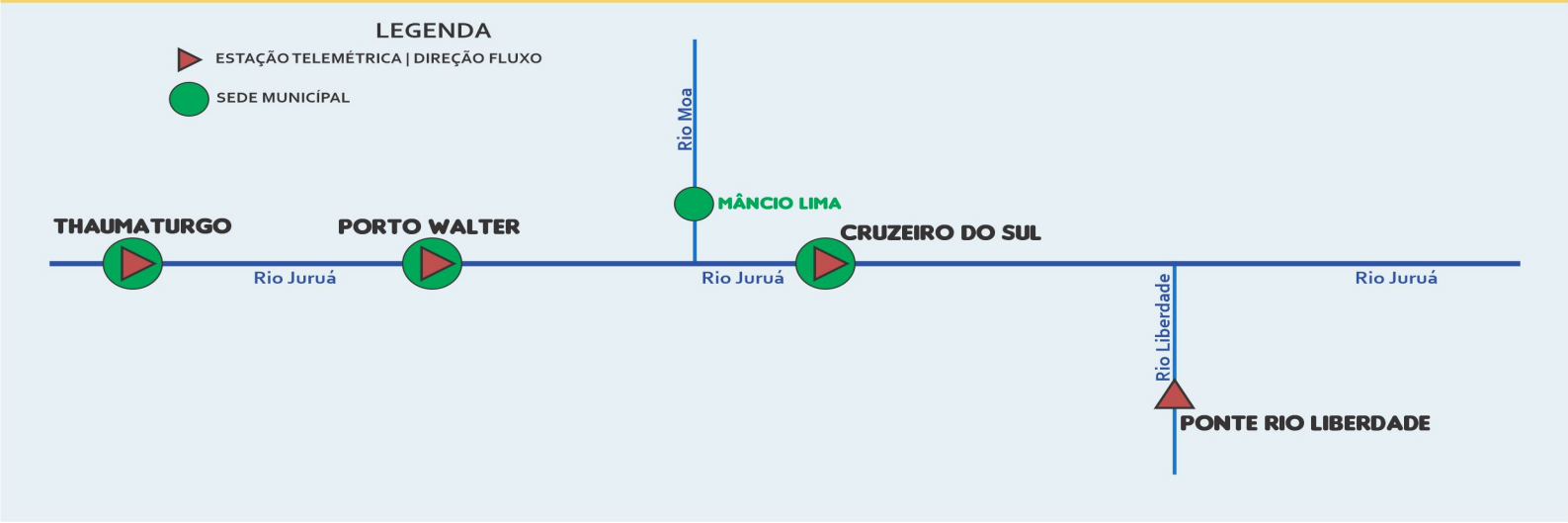

INFORMAÇÃO PLATAFORMA (PCD)		NÍVEL DE RIO (m)				CHUVA ACUMULADA (mm)			
COD	NOME	Cota de Estiagem		NÍVEL ATUAL 15/10	NÍVEL ATUAL 16/10	12h	24h	96h	TOTAL DO MÊS OUTUBRO
		Alerta	A. Máximo						
12500000	**Cruzeiro do Sul**	2,30	2,00	4,15	3,96	0,0	5,4	5,4	95,80
00772006*	**Mâncio Lima**	-	-	-	-	0,0[2]	1,0[2]	2,0[2]	25,60[2]
12510500	**Ponte do Liberdade**	1,30	1,00	1,33	1,31	0,0	0,0	0,8	53,60
12390000	**Porto Walter**	2,50	1,35	SL	SL	0,0	0,0	0,0	0,00
12370000	**M. Thaumaturgo**	2,50	2,00	2,61	SL	0,0[2]	0,0[2]	0,0[2]	29,00[2]

Dados Nível: 06h00min/Dados Chuva: 08h00min (Horário de Local).

LEGENDA

SL - Sem Leitura **Alerta -** Cota de Alerta
SD - Sem Dados **A. Máximo -** Cota de Alerta Máximo
ANA - Agência Nacional de Águas.
Fonte: [1] Dados coletados junto a CEPDC - Régua Limnimétrica (06h Horário Local).
CEMADEN: [2] Centro Nacional de Monitoramento e Alertas de Desastres Naturais (Pluviômetro).
Gestor PCD - ANA - Agência Nacional de Águas. **Obs:** Dados Nível ANA: 06h00min (Horário de Acre) - 08h00min (Horário de Brasília).
Dados Chuva: 08h00min (Horário de Acre) - 10h00min (Horário de Brasília).
* PCD Meteorológica localizada na área urbana do município.