MONITORAMENTO HIDROMETEOROLÓGICO

Nº 179
06/10/2026

SEMA
SECRETARIA DE ESTADO
DO MEIO AMBIENTE

Nº 179
06/10/2026

SECRETARIA DE ESTADO DO MEIO AMBIENTE

CENTRO INTEGRADO DE GEOPROCESSAMENTO E MONITORAMENTO AMBIENTAL

Leonardo das Neves Carvalho

Secretário de Estado do Meio Ambiente - SEMA

Renata Silva e Souza

Secretária Adjunta de Estado do Meio Ambiente – SEMA

Claudio Roberto da Silva Cavalcante

Chefe do Centro Integrado de Geoprocessamento e Monitoramento Ambiental – SEMA/CIGMA

Ylza Marluce Silva de Lima

Chefe da Sala de Situação e Monitoramento Ambiental – SEMA/CIGMA/SISMA

Pamella Karen Costa do Nascimento

Tecnóloga em Gestão Ambiental - SEMA/DEUC

Thatiane Santos de Souza

Técnica de Monitoramento - SEMA/CIGMA/SISMA

Parceiros

CEPDC
COMDEC
ANA
SGB
CENSIPAM
INMET

cegdra.ac@gmail.com

+55 68 3213-3193

Av. Paulo de Lemos, s/nº, Portal da Amazônia, CEP 69915-777, Sede do IMAC, Rio Branco - Acre - Brasil

SEMA
SECRETARIA DE ESTADO DO MEIO AMBIENTE

PREVISÃO TRIMESTRAL

As análises indicadas neste relatório referem-se ao consenso da **PREVISÃO CLIMÁTICA SAZONAL** produzido pelo CPTEC/INPE, INMET e FUNCEME e ao **BOLETIM CLIMÁTICO DA AMAZÔNIA** do Centro Gestor e Operacional do Sistema de Proteção da Amazônia – CENSIPAM.

A Figura 1 mostra a previsão probabilística de precipitação (tercil mais provável) em três categorias produzida com o método objetivo (cooperação entre CPTEC/INPE, INMET e FUNCEME). A previsão indica um padrão consistente com condições de El Niño, com maior probabilidade de chuvas acima da faixa normal climatológica na Região Sul, e parte de SP e MS e maior probabilidade de chuvas abaixo da faixa normal nas Regiões Norte e Nordeste do país, A previsão também indica chances de chuvas abaixo da faixa normal em parte do Brasil Central e da Região Sudeste do país, principalmente em MT, TO, norte de GO e MG, e ES. Nas áreas em branco, as probabilidades são iguais para as três categorias de precipitação.

***Os dados do CPTEC/INPE, INMET e FUNCEME* apresentam** com destaque as anomalias de temperatura da superfície do mar (TSM) observadas em julho de 2026. No Pacífico Equatorial, houve intensificação das anomalias positivas nas regiões Niño 1+2, Niño 3 e Niño 3.4, com valores superiores a 3 °C, indicando a persistência de condições associadas ao El Niño. No Atlântico Tropical, predominaram anomalias próximas à média na porção norte, enquanto na porção sul foram observadas áreas com águas mais quentes e, próximo à costa oeste da África, áreas mais frias. De forma geral, essa configuração oceânica tende a desfavorecer a ocorrência de precipitação sobre a Amazônia.

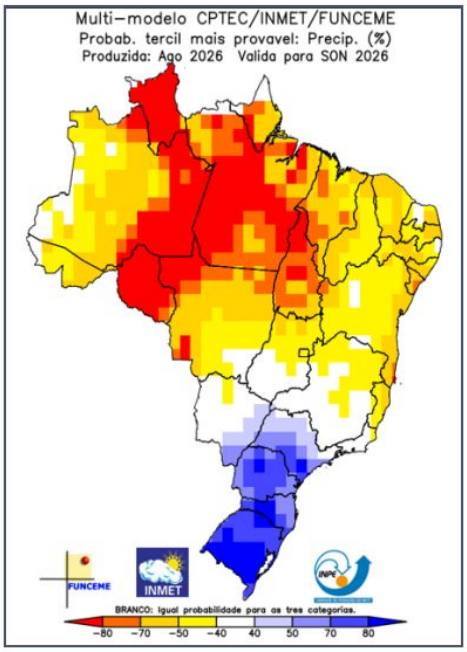

Figura 01 - Previsão Climática sazonal por tercil (categorias abaixo da faixa normal, dentro da faixa normal e acima da faixa normal), gerada pelo método objetivo (CPTEC/INPE, INMET e FUNCEME). As áreas em branco indicam igual probabilidade para as três categorias.

Nota: O método objetivo é baseado em uma metodologia de regressão da média aritmética das previsões dos modelos que compõem o conjunto Multi Modelo Nacional (CPTEC/INMET/FUNCEME), que incorpora informação da destreza retrospectiva (1991-2020) das previsões desse conjunto.

Fonte: https://ftp.cptec.inpe.br/clima/nota_tecnica/2026/

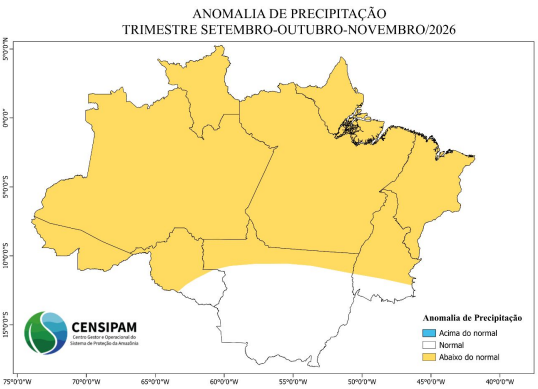

Figura 02 - Prognóstico de anomalias de precipitação para **Setembro, Outubro e Novembro de 2026.**

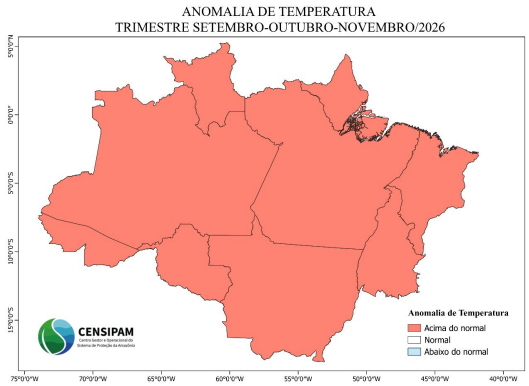

Figura 03 - Prognóstico de anomalias de temperatura para **Setembro, Outubro e Novembro de 2026.**

Segundo o Centro Gestor e Operacional do Sistema de Proteção da Amazônia - Censipam "No Pacífico Equatorial, persistem anomalias positivas de TSM, associadas à manutenção de um extenso núcleo de águas mais quentes que a média em subsuperfície. Além disso, a circulação dos ventos em superfície e em altitude sinaliza o acoplamento oceano-atmosfera característico do El Niño, aumentando a probabilidade de manutenção do fenômeno durante o trimestre SON/2026. No Atlântico Tropical, as TSM permanecem próximas da média no setor norte, enquanto persistem anomalias positivas no setor sul da bacia. Destaca-se, ainda, a ocorrência de TSM acima da média na porção norte extratropical. A continuidade desse padrão térmico pode favorecer alterações na intensidade e no posicionamento climatológico da Zona de Convergência Intertropical (ZCIT), influenciando a distribuição das chuvas, principalmente sobre o extremo norte da Amazônia."

Diante de tais condições**,** o prognóstico climático para o trimestre setembro, outubro e Novembro de 2026 é de **chuvas abaixo da média histórica no Amapá, Roraima, Pará, Maranhão, Amazonas, Acre, norte do Mato Grosso, além das regiões norte e central do Tocantins e de Rondônia e dentro da normalidade nas demais áreas da Amazônia Legal** (Figura 2).

Quanto à temperatura, **há previsão de registros acima da média histórica em toda a Amazônia Legal** (Figura 3).

No período de **06/10/2026 - 12/10/2026**, o prognóstico do NCEP/GFS/USA indica haver previsão de chuva com volume de 1 mm a 50 mm. Há indicativo de anomalia negativa em todo o estado,, onde as chuvas poderão estar abaixo da média prevista para o período analisado (Figura 4).

Figura 4: Prognóstico NCEP/GFS.

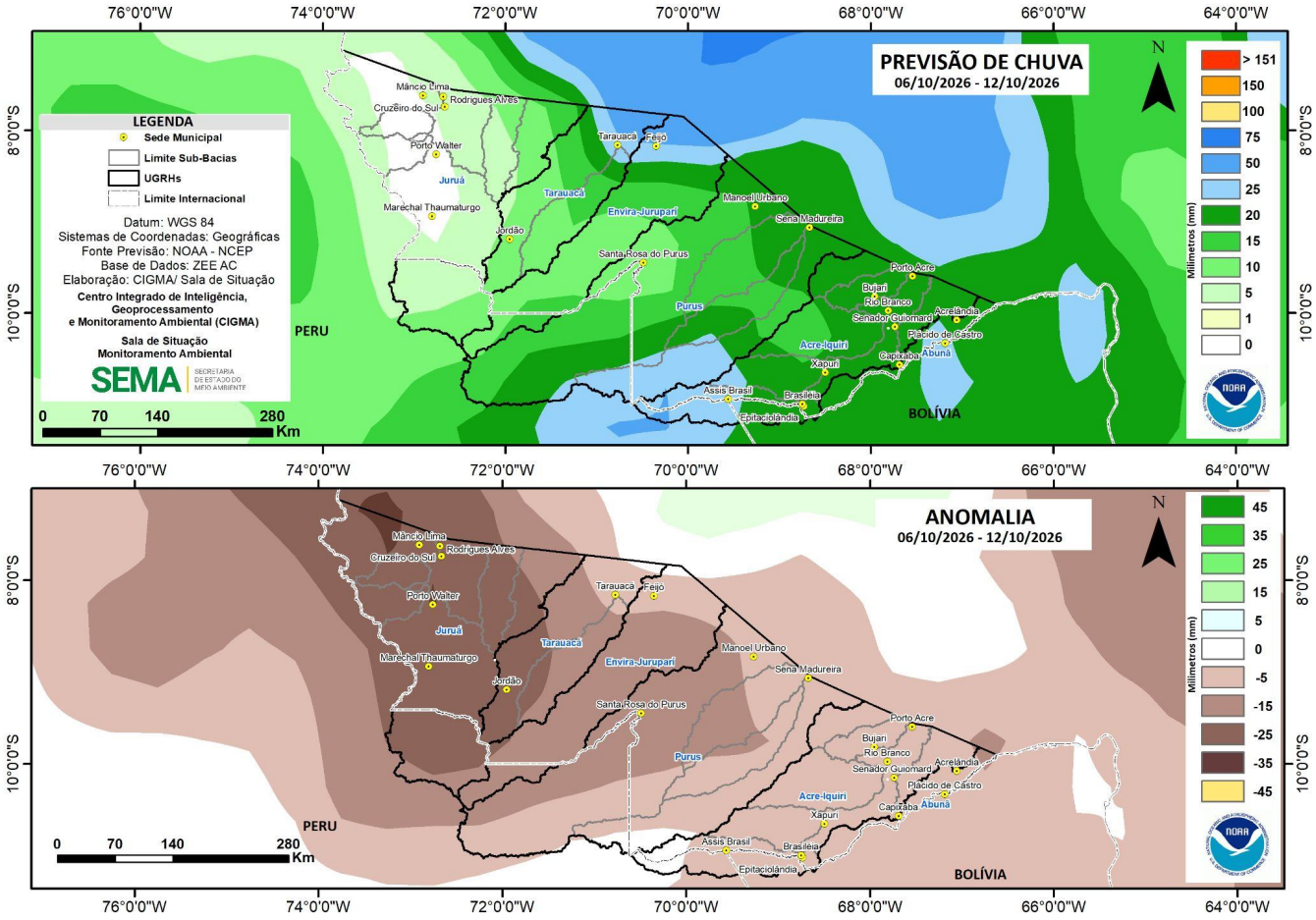

Fonte: http://www.cpc.ncep.noaa.gov/products/Global_Monsoons/American_Monsoons/Hydro/Brazil/rh_amazonia.shtml#

MONITORAMENTO HIDROMETEOROLÓGICO: PCD - PLATAFORMA DE COLETA DE DADOS NA BACIA DO RIO ACRE

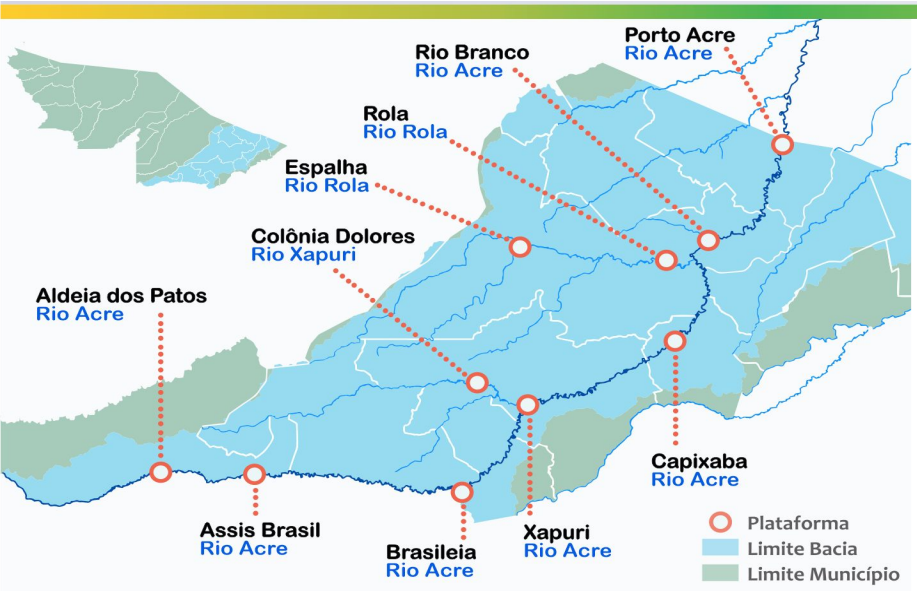

Na leitura de hoje **(06/10/2026)**, as plataformas localizadas na Bacia do Rio Acre registraram redução de nível na leitura das 06 horas, exceto Capixaba, Espalha e Plácido de Castro, que registraram elevação de nível na leitura. Porto Acre encontra-se com nível estável.

Segundo a ANA e o CEMADEN, não houve registro significativo de chuva nas últimas 24 horas.

DIAGRAMA UNIFILAR – MONITORAMENTO NÍVEL DE RIO CHUVA ACUMULADA

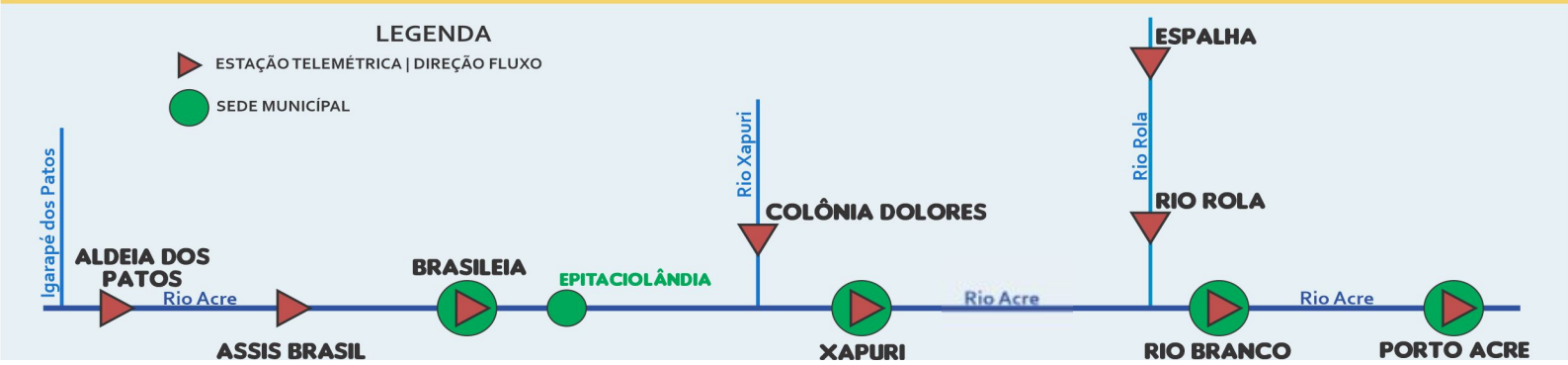

INFORMAÇÃO PLATAFORMA (PCD)		NÍVEL DE RIO (m)				CHUVA ACUMULADA (mm)			
COD	NOME	Cota de Estiagem		NÍVEL ATUAL 05/10	NÍVEL ATUAL 06/10	12h	24h	96h	TOTAL DO MÊS OUTUBRO
		Alerta	A. Máximo						
13439000	Aldeia dos Patos	0,35	0,30	1,77	1,75	0,00	0,00	0,00	0,20
134450000	Assis Brasil	4,00	3,50	2,33[1]	2,29	0,00	0,00	0,00	1,60
13470000	Brasileia	4,00	3,50	1,26	1,09	0,00	0,00	7,20	17,80
13550000	Xapuri	2,20	2,20	2,20	2,08	0,00	0,00	1,80	2,20
13540000	Colônia Dolores	2,50	2,00	2,87[1]	2,82[1]	0,00	0,00	0,00	0,20
13568000	Capixaba (C. São José)	4,00	3,50	1,83	2,03	0,00	0,00	0,00	0,80
13600002	Rio Branco	3,00	2,69	1,68	1,67	0,00	0,00	0,60	8,20[2]
13572000	Espalha (S. Belo H.)	3,50	3,00	0,24	0,30	0,00	0,00	0,00	0,00
13578000	Riozinho do Rola	3,50	3,00	0,73[1]	0,73[1]	0,00	0,00	0,00	0,60
13610001	Porto Acre	2,20	2,00	1,69[1]	1,67	0,00	0,00	0,00	4,40[2]
15324000	Plácido de Castro	2,20	2,00	2,77	2,79	0,00	0,00	0,00	0,40

LEGENDA

Dados Nível: 06h00min/Dados Chuva: 08h00min (Horário Local).

SL - Sem Leitura **Alerta -** Cota de Alerta
SD - Sem Dados **A. Máximo -** Cota de Alerta Máximo
Fonte: [1] Dados coletados junto a CEPDC-Régua Limnimétrica (06h Horário Local).
CEMADEN: [2] Centro Nacional de Monitoramento e Alertas de Desastres Naturais (Pluviômetro).
Gestor PCD - ANA - Agência Nacional de Águas.
Obs: Dados Nível ANA: 06h00min (Horário de Acre) - 08h00min (Horário de Brasília).
Dados Chuva: 08h00min (Horário de Acre) - 10h00min (Horário de Brasília).

MONITORAMENTO HIDROMETEOROLÓGICO: PCD - PLATAFORMA DE COLETA DE DADOS NA BACIA DO RIO PURUS

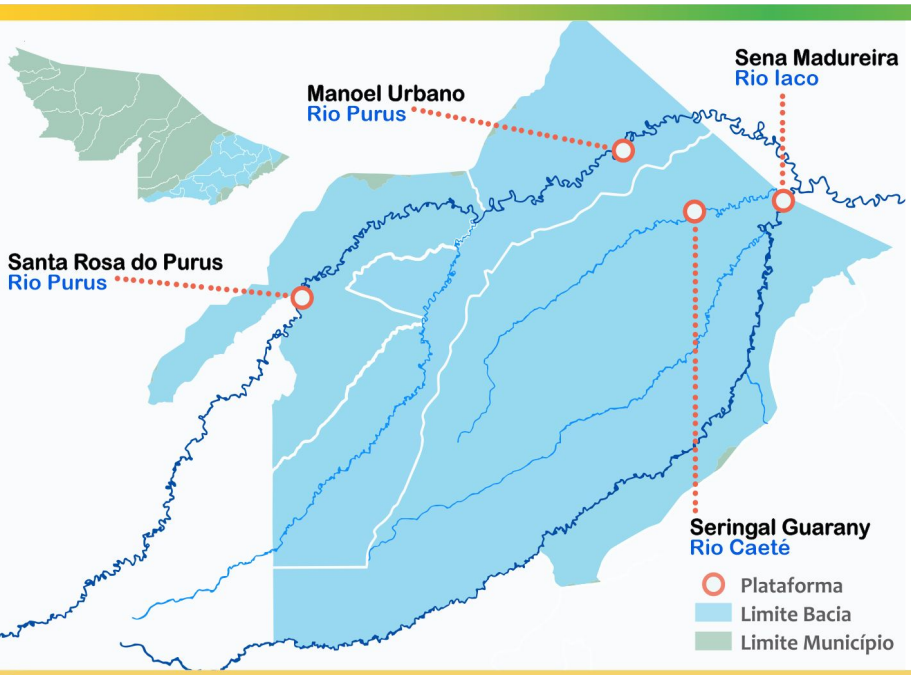

Na leitura de hoje **(06/10/2026)**, as plataformas localizadas na Bacia do Purus registraram elevação de nível na leitura das 06 horas, exceto Seringal São José, que registrou redução de nível na leitura.

Segundo a ANA e o CEMADEN, não houve registro significativo de chuva nas últimas 24 horas.

DIAGRAMA UNIFILAR – MONITORAMENTO NÍVEL DE RIO CHUVA ACUMULADA

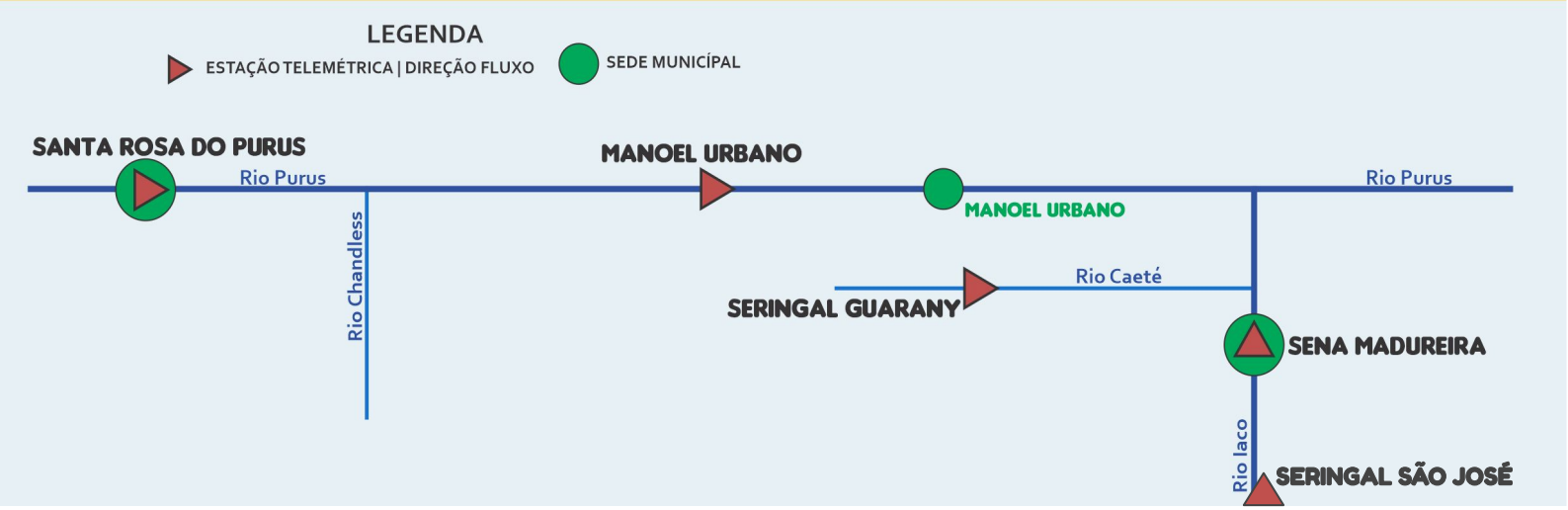

INFORMAÇÃO PLATAFORMA (PCD)		NÍVEL DE RIO (m)				CHUVA ACUMULADA (mm)			
COD	NOME	Cota de Estiagem		NÍVEL ATUAL 05/10	NÍVEL ATUAL 06/10	12h	24h	96h	TOTAL DO MÊS OUTUBRO
		Alerta	A. Máximo						
13180000	**Manoel Urbano**	2,50	2,00	SL	SL	SD	SD	SD	0,00
13169900	**Santa Rosa do Purus**	1,30	1,00	2,40[3]	2,68	0,00	0,00	0,00	1,40[2]
13310000	**Sena Madureira**	2,20	2,00	1,03	1,84	0,00	0,00	0,00	0,40
13300000	**Seringal São José**	2,20	2,00	3,04	2,86	0,00	0,00	0,00	0,20
13405000	**Seringal Guarany**	-	-	SL	SL	0,00	0,00	1,00	1,00

Dados Nível: 06h00min/Dados Chuva: 08h00min (Horário Local).

LEGENDA
SL - Sem Leitura **Alerta -** Cota de Alerta
SD - Sem Dados **A. Máximo -** Cota de Alerta Máximo
ANA - Agência Nacional de Águas.
Fonte: [1] Dados coletados junto a CEPDC - Régua Limnimétrica (06h Horário Local).
CEMADEN: [2] Centro Nacional de Monitoramento e Alertas de Desastres Naturais (Pluviômetro).
Fonte: [3] Dados coletados pelo leiturista (06h - Horário Local) - Régua Linimétrica.
Gestor PCD - ANA - Agência Nacional de Águas.
Obs: Dados Nível ANA: 06h00min (Horário de Acre) - 08h00min (Horário de Brasília).
Dados Chuva: 08h00min (Horário de Acre) - 10h00min (Horário de Brasília).

MONITORAMENTO HIDROMETEOROLÓGICO: PCD - PLATAFORMA DE COLETA DE DADOS NA BACIA DOS RIOS TARAUACÁ/ENVIRA

Na leitura de hoje **(06/10/2026)**, das plataformas localizadas na Bacia do Rio Tarauacá/Envira, Tarauacá registrou redução de nível na leitura das 06 horas.

Segundo a ANA e o CEMADEN, não houve registro significativo de chuva nas últimas 24 horas.

DIAGRAMA UNIFILAR – MONITORAMENTO NÍVEL DE RIO CHUVA ACUMULADA

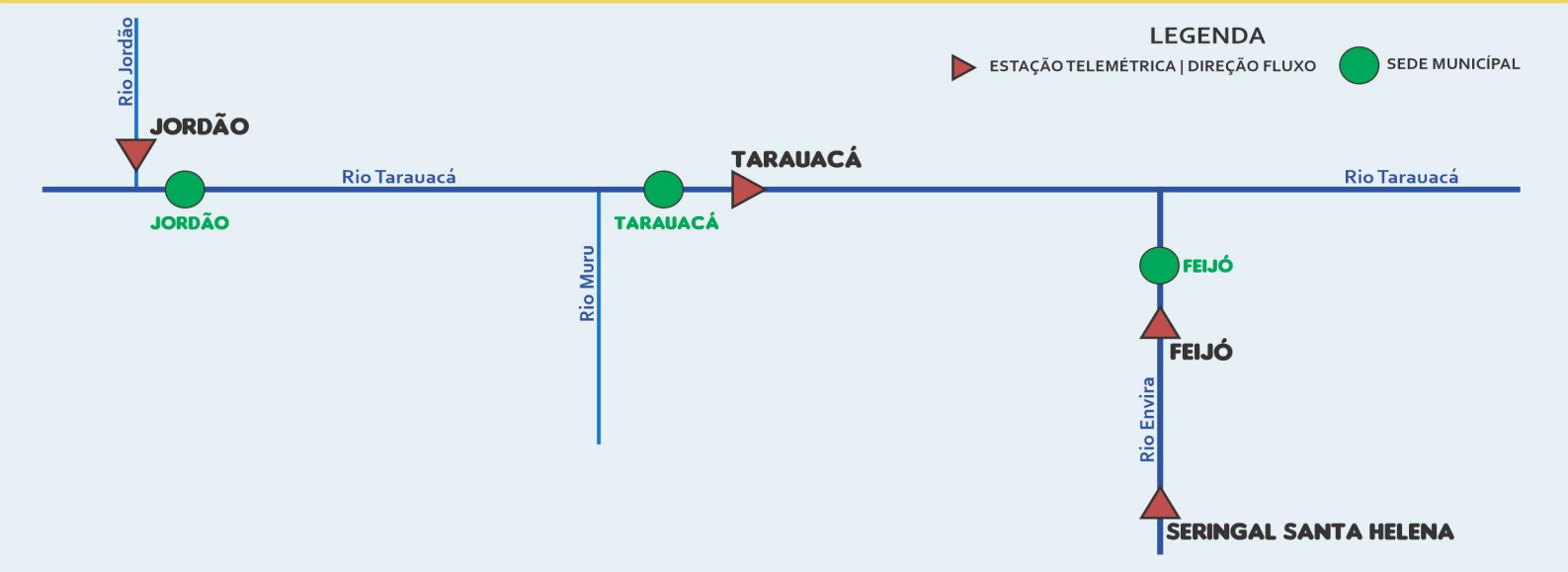

INFORMAÇÃO PLATAFORMA (PCD)		NÍVEL DE RIO (m)				CHUVA ACUMULADA (mm)			
COD	NOME	Cota de Estiagem		NÍVEL ATUAL 05/10	NÍVEL ATUAL 06/10	12h	24h	96h	TOTAL DO MÊS OUTUBRO
		Alerta	A. Máximo						
12650000	**Feijó**	2,50	2,00	SL	SL	0,00	0,00	0,00	1,60[2]
12557000	**Jordão**	1,70	1,50	SL	SL	0,00	0,00	0,00	28,20*
12640000	**Seringal Santa Helena**	2,50	2,00	SL	SL	0,00	0,00	0,00	0,00
12590000	**Tarauacá**	2,20	2,00	3,61	3,47	0,00	0,00	0,00	2,20[2]

Dados Nível: 06h00min/Dados Chuva: 08h00min (Horário de Local).

LEGENDA

SL - Sem Leitura **Alerta -** Cota de Alerta
SD - Sem Dados **A. Máximo -** Cota de Alerta Máximo
ANA - Agência Nacional de Águas. * Dados de chuva de Jordão PCD: 00971002.
Fonte: [1] Dados coletados junto a CEPDC - Régua Limnimétrica (06h Horário Local).
CEMADEN: [2] Centro Nacional de Monitoramento e Alertas de Desastres Naturais (Pluviômetro).
Gestor PCD - ANA - Agência Nacional de Águas. **Obs:** Dados Nível ANA: 06h00min (Horário de Acre) - 08h00min (Horário de Brasília).
Dados Chuva: 08h00min (Horário de Acre) - 10h00min (Horário de Brasília).

MONITORAMENTO HIDROMETEOROLÓGICO: PCD - PLATAFORMA DE COLETA DE DADOS NA BACIA DO RIO JURUÁ

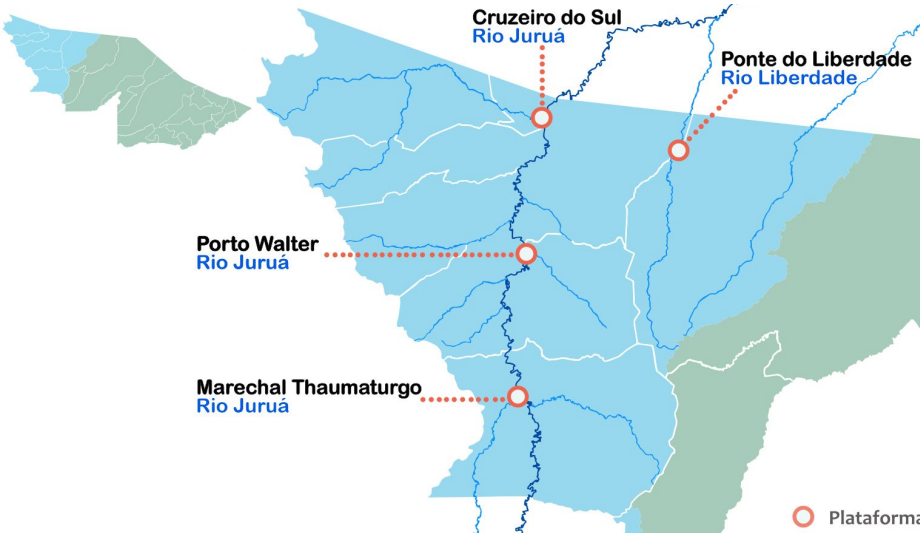

Na leitura de hoje **(06/10/2026)**, das plataformas localizadas na Bacia do Rio Juruá, Cruzeiro do Sul e Ponte do Rio Liberdade registrou elevação de nível na leitura das 06 horas.

Segundo a ANA e o CEMADEN, não houve registro significativo de chuva nas últimas 24 horas.

DIAGRAMA UNIFILAR – MONITORAMENTO NÍVEL DE RIO CHUVA ACUMULADA

INFORMAÇÃO PLATAFORMA (PCD)		NÍVEL DE RIO (m)				CHUVA ACUMULADA (mm)			
COD	NOME	Cota de Estiagem		NÍVEL ATUAL 05/10	NÍVEL ATUAL 06/10	12h	24h	96h	TOTAL DO MÊS OUTUBRO
		Alerta	A. Máximo						
12500000	**Cruzeiro do Sul**	2,30	2,00	3,92	3,99	0,00	0,00	0,00	0,00
00772006*	**Mâncio Lima**	-	-	-	-				2,20[2]
12510500	**Ponte do Liberdade**	1,30	1,00	1,33	1,40	0,00	0,00	0,00	0,00
12390000	**Porto Walter**	2,50	1,35	SL	SL	0,00	0,00	0,00	0,00
12370000	**M. Thaumaturgo**	2,50	2,00	SL	SL	0,00	0,00	0,00	6,60[2]

Dados Nível: 06h00min/Dados Chuva: 08h00min (Horário de Local).

LEGENDA

SL - Sem Leitura **Alerta -** Cota de Alerta
SD - Sem Dados **A. Máximo -** Cota de Alerta Máximo
ANA - Agência Nacional de Águas.
Fonte: [1] Dados coletados junto a CEPDC - Régua Limnimétrica (06h Horário Local).
CEMADEN: [2] Centro Nacional de Monitoramento e Alertas de Desastres Naturais (Pluviômetro).
Gestor PCD - ANA - Agência Nacional de Águas. **Obs:** Dados Nível ANA: 06h00min (Horário de Acre) - 08h00min (Horário de Brasília).
Dados Chuva: 08h00min (Horário de Acre) - 10h00min (Horário de Brasília).
* PCD Meteorológica localizada na área urbana do município.