# MONITORAMENTO HIDROMETEOROLÓGICO

**Nº 176**
**01/10/2026**

SEMA
SECRETARIA DE ESTADO
DO MEIO AMBIENTE

Nº 176
01/10/2026

# SECRETARIA DE ESTADO DO MEIO AMBIENTE

# CENTRO INTEGRADO DE GEOPROCESSAMENTO E MONITORAMENTO AMBIENTAL

**Leonardo das Neves Carvalho**

Secretário de Estado do Meio Ambiente - SEMA

**Renata Silva e Souza**

Secretária Adjunta de Estado do Meio Ambiente – SEMA

**Claudio Roberto da Silva Cavalcante**

Chefe do Centro Integrado de Geoprocessamento e Monitoramento Ambiental – SEMA/CIGMA

**Ylza Marluce Silva de Lima**

Chefe da Sala de Situação e Monitoramento Ambiental – SEMA/CIGMA/SISMA

**Pamella Karen Costa do Nascimento**

Tecnóloga em Gestão Ambiental - SEMA/DEUC

**Thatiane Santos de Souza**

Técnica de Monitoramento - SEMA/CIGMA/SISMA

**Parceiros**

CEPDC
COMDEC
ANA
SGB
CENSIPAM
INMET

cegdra.ac@gmail.com

+55 68 3213-3193

Av. Paulo de Lemos, s/nº, Portal da Amazônia, CEP 69915-777, Sede do IMAC, Rio Branco - Acre - Brasil

SEMA
SECRETARIA DE ESTADO DO MEIO AMBIENTE

# PREVISÃO TRIMESTRAL

SEMA
SECRETARIA DE ESTADO DO MEIO AMBIENTE

As análises indicadas neste relatório referem-se ao consenso da **PREVISÃO CLIMÁTICA SAZONAL** produzido pelo CPTEC/INPE, INMET e FUNCEME e ao **BOLETIM CLIMÁTICO DA AMAZÔNIA** do Centro Gestor e Operacional do Sistema de Proteção da Amazônia – CENSIPAM.

A Figura 1 mostra a previsão probabilística de precipitação (tercil mais provável) em três categorias produzida com o método objetivo (cooperação entre CPTEC/INPE, INMET e FUNCEME). A previsão indica um padrão consistente com condições de El Niño, com maior probabilidade de chuvas acima da faixa normal climatológica na Região Sul, e parte de SP e MS e maior probabilidade de chuvas abaixo da faixa normal nas Regiões Norte e Nordeste do país, A previsão também indica chances de chuvas abaixo da faixa normal em parte do Brasil Central e da Região Sudeste do país, principalmente em MT, TO, norte de GO e MG, e ES. Nas áreas em branco, as probabilidades são iguais para as três categorias de precipitação.

***Os dados do CPTEC/INPE, INMET e FUNCEME* apresentam** com destaque as anomalias de temperatura da superfície do mar (TSM) observadas em julho de 2026. No Pacífico Equatorial, houve intensificação das anomalias positivas nas regiões Niño 1+2, Niño 3 e Niño 3.4, com valores superiores a 3 °C, indicando a persistência de condições associadas ao El Niño. No Atlântico Tropical, predominaram anomalias próximas à média na porção norte, enquanto na porção sul foram observadas áreas com águas mais quentes e, próximo à costa oeste da África, áreas mais frias. De forma geral, essa configuração oceânica tende a desfavorecer a ocorrência de precipitação sobre a Amazônia.

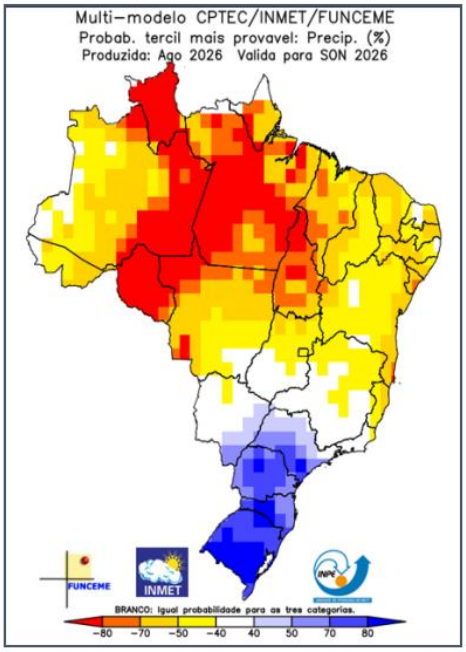


**Figura 01 -** Previsão Climática sazonal por tercil (categorias abaixo da faixa normal, dentro da faixa normal e acima da faixa normal), gerada pelo método objetivo (CPTEC/INPE, INMET e FUNCEME). As áreas em branco indicam igual probabilidade para as três categorias.

**Nota:** O método objetivo é baseado em uma metodologia de regressão da média aritmética das previsões dos modelos que compõem o conjunto Multi Modelo Nacional (CPTEC/INMET/FUNCEME), que incorpora informação da destreza retrospectiva (1991-2020) das previsões desse conjunto.

**Fonte:** https://ftp.cptec.inpe.br/clima/nota_tecnica/2026/

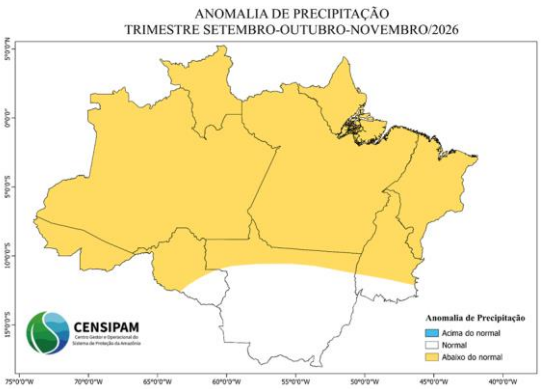


**Figura 02 -** Prognóstico de anomalias de precipitação para **Setembro, Outubro e Novembro de 2026.**

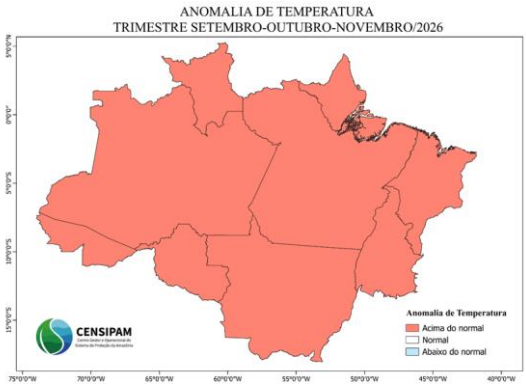


**Figura 03 -** Prognóstico de anomalias de temperatura para **Setembro, Outubro e Novembro de 2026.**

Segundo o Centro Gestor e Operacional do Sistema de Proteção da Amazônia - Censipam "No Pacífico Equatorial, persistem anomalias positivas de TSM, associadas à manutenção de um extenso núcleo de águas mais quentes que a média em subsuperfície. Além disso, a circulação dos ventos em superfície e em altitude sinaliza o acoplamento oceano-atmosfera característico do El Niño, aumentando a probabilidade de manutenção do fenômeno durante o trimestre SON/2026. No Atlântico Tropical, as TSM permanecem próximas da média no setor norte, enquanto persistem anomalias positivas no setor sul da bacia. Destaca-se, ainda, a ocorrência de TSM acima da média na porção norte extratropical. A continuidade desse padrão térmico pode favorecer alterações na intensidade e no posicionamento climatológico da Zona de Convergência Intertropical (ZCIT), influenciando a distribuição das chuvas, principalmente sobre o extremo norte da Amazônia."

Diante de tais condições**,** o prognóstico climático para o trimestre setembro, outubro e Novembro de 2026 é de **chuvas abaixo da média histórica no Amapá, Roraima, Pará, Maranhão, Amazonas, Acre, norte do Mato Grosso, além das regiões norte e central do Tocantins e de Rondônia e dentro da normalidade nas demais áreas da Amazônia Legal** (Figura 2).

Quanto à temperatura, **há previsão de registros acima da média histórica em toda a Amazônia Legal** (Figura 3).

No período de **01/10/2026 - 07/10/2026**, o prognóstico do NCEP/GFS/USA indica haver previsão de chuva com volume de 10 mm a 50 mm. Há indicativo de anomalia negativa em quase todo o estado, com ênfase no eixo que vai de Mâncio Lima a Porto Walter (mancha marrom escuro), onde as chuvas poderão estar abaixo da média prevista para o período analisado (Figura 4).

**Figura 4:** Prognóstico NCEP/GFS.

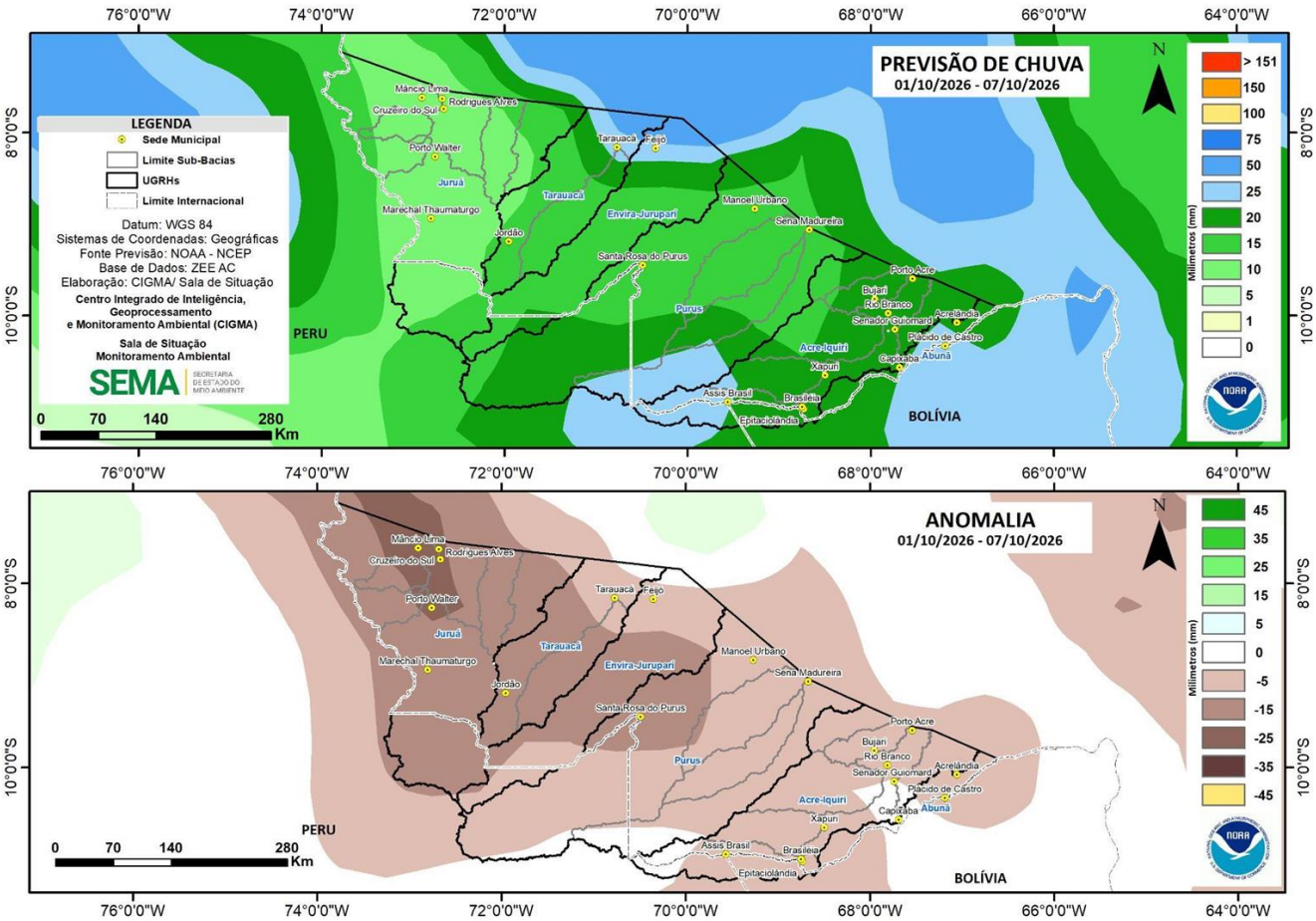


**Fonte:** http://www.cpc.ncep.noaa.gov/products/Global_Monsoons/American_Monsoons/Hydro/Brazil/rh_amazonia.shtml#

# MONITORAMENTO HIDROMETEOROLÓGICO: PCD - PLATAFORMA DE COLETA DE DADOS NA BACIA DO RIO ACRE

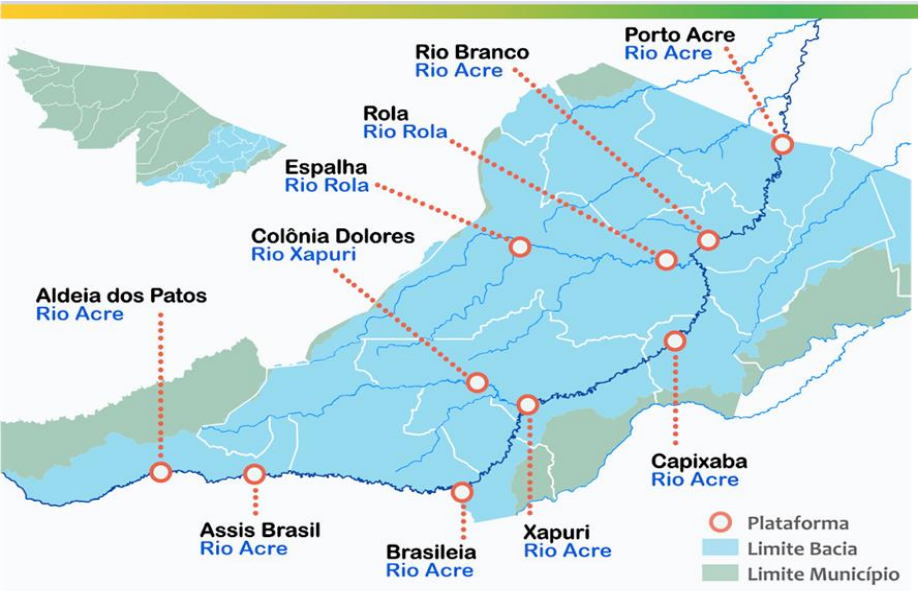


Na leitura de hoje **(01/10/2026)**, as plataformas localizadas na Bacia do Rio Acre registraram elevação de nível na leitura das 06 horas, exceto Brasileia, Xapuri, Rio Branco e Plácido de Castro, que registraram redução de nível na leitura. Colônia Dolores e Riozinho do Rola encontram-se com nível estável.

Segundo a ANA, não houve registro significativo de chuva nas últimas 24 horas.

Segundo o CEMADEN, houve registro significativo de chuva nas últimas 24 horas em Porto Acre (39,0 mm).

| INFORMAÇÃO PLATAFORMA (PCD) | | NÍVEL DE RIO (m) | | | | CHUVA ACUMULADA (mm) | | | |
|---|---|---|---|---|---|---|---|---|---|
| COD | NOME | Cota de Estiagem | | NÍVEL ATUAL 30/09 | NÍVEL ATUAL 01/10 | 12h | 24h | 96h | TOTAL DO MÊS OUTUBRO |
| | | Alerta | A. Máximo | | | | | | |
| 13439000 | **Aldeia dos Patos** | 0,35 | 0,30 | 1,85 | 2,29[1] | 0,0 | 0,0 | 24,4 | 0,00 |
| 134450000 | **Assis Brasil** | 4,00 | 3,50 | 2,64 | 2,71 | 0,0 | 0,0 | 14,8 | 0,00 |
| 13470000 | **Brasileia** | 4,00 | 3,50 | 1,06 | 0,94 | 7,8 | 9,6 | 10,4 | 0,00 |
| 13550000 | **Xapuri** | 2,20 | 2,20 | 1,79 | 1,78 | 1,0 | 12,8 | 12,8 | 0,40 |
| 13540000 | **Colônia Dolores** | 2,50 | 2,00 | 2,83 | 2,83 | 0,2 | 8,6 | 8,6 | 0,00 |
| 13568000 | **Capixaba (C. São José)** | 4,00 | 3,50 | 1,68 | 1,70 | 0,8 | 3,8 | 3,8 | 0,80 |
| 13600002 | **Rio Branco** | 3,00 | 2,69 | 1,75[1] | 1,66 | 0,0[2] | 2,0[2] | 34,0[2] | 0,00[2] |
| 13572000 | **Espalha (S. Belo H.)** | 3,50 | 3,00 | 0,26 | 0,31 | 0,0 | 0,0 | 0,0 | 0,00 |
| 13578000 | **Riozinho do Rola** | 3,50 | 3,00 | 0,72[1] | 0,72 | 0,6 | 3,8 | 3,8 | 0,00 |
| 13610001 | **Porto Acre** | 2,20 | 2,00 | 1,70 | 1,74 | 1,0[2] | 39,0[2] | 49,0[2] | 0,00[2] |
| 15324000 | **Plácido de Castro** | 2,20 | 2,00 | 2,57 | 2,55 | 0,4 | 5,6 | 15,4 | 0,40 |

**LEGENDA**

**Dados Nível: 06h00min/Dados Chuva: 08h00min (Horário Local).**

**SL -** Sem Leitura **Alerta -** Cota de Alerta
**SD -** Sem Dados **A. Máximo -** Cota de Alerta Máximo
**Fonte:** [1] Dados coletados junto a CEPDC-Régua Limnimétrica (06h Horário Local).
**CEMADEN:** [2] Centro Nacional de Monitoramento e Alertas de Desastres Naturais (Pluviômetro).
Gestor PCD - ANA - Agência Nacional de Águas.
**Obs:** Dados Nível ANA: 06h00min (Horário de Acre) - 08h00min (Horário de Brasília).
Dados Chuva: 08h00min (Horário de Acre) - 10h00min (Horário de Brasília).

# MONITORAMENTO HIDROMETEOROLÓGICO: PCD - PLATAFORMA DE COLETA DE DADOS NA BACIA DO RIO PURUS

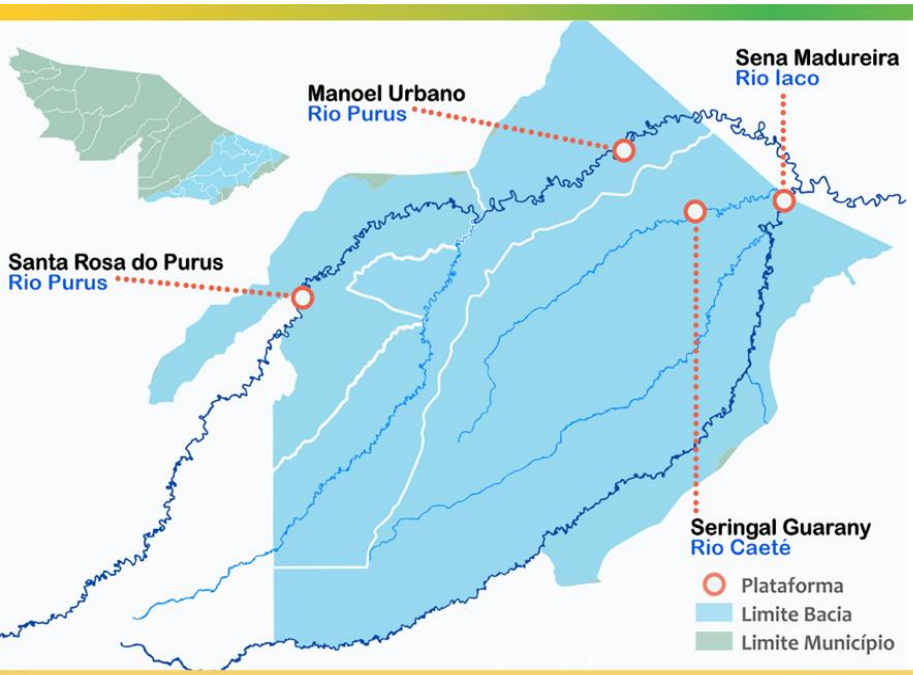


Na leitura de hoje **(01/10/2026)**, as plataformas localizadas na Bacia do Purus registraram elevação de nível na leitura das 06 horas, exceto Sena Madureira, que encontra-se com o nível estável.

Segundo a ANA, houve registro significativo de chuva nas últimas 24 horas em Seringal São José (34,8 mm).

Segundo o CEMADEN, houve registro significativo de chuva nas últimas 24 horas em Santa Rosa do Purus (27,0 mm).

## DIAGRAMA UNIFILAR – MONITORAMENTO NÍVEL DE RIO CHUVA ACUMULADA

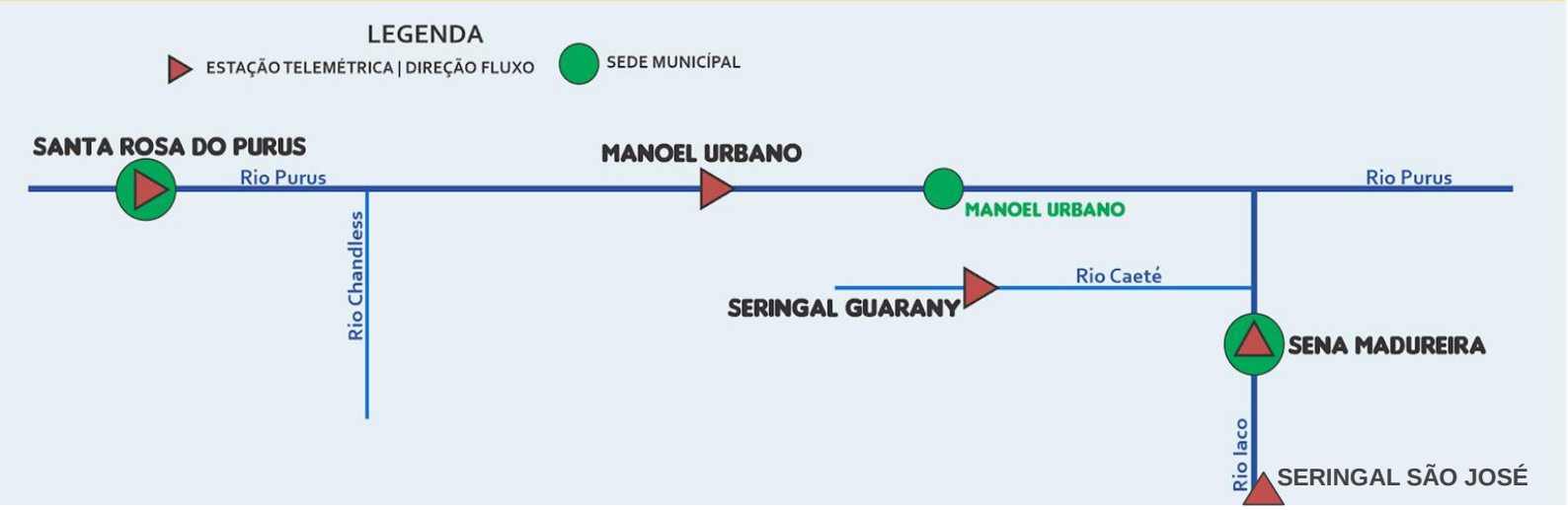


| INFORMAÇÃO PLATAFORMA (PCD) | | NÍVEL DE RIO (m) | | | | CHUVA ACUMULADA (mm) | | | |
|---|---|---|---|---|---|---|---|---|---|
| COD | NOME | Cota de Estiagem | | NÍVEL ATUAL 30/09 | NÍVEL ATUAL 01/10 | 12h | 24h | 96h | TOTAL DO MÊS OUTUBRO |
| | | Alerta | A. Máximo | | | | | | |
| 13180000 | **Manoel Urbano** | 2,50 | 2,00 | SL | SL | SD | SD | SD | 0,00 |
| 13169900 | **Santa Rosa do Purus** | 1,30 | 1,00 | 2,31[3] | 2,35[3] | 0,0[2] | 27,0[2] | 28,0[2] | 0,00[2] |
| 13310000 | **Sena Madureira** | 2,20 | 2,00 | 1,11 | 1,11 | 0,4 | 6,4 | 7,2 | 0,40 |
| 13300000 | **Seringal São José** | 2,20 | 2,00 | 2,13 | 2,18 | 0,2 | 34,8 | 44,6 | 0,20 |
| 13405000 | **Seringal Guarany** | - | - | SL | SL | 0,0 | 0,4 | 2,6 | 0,00 |

**Dados Nível: 06h00min/Dados Chuva: 08h00min (Horário Local).**

**LEGENDA**

**SL** - Sem Leitura **Alerta** - Cota de Alerta
**SD** - Sem Dados **A. Máximo** - Cota de Alerta Máximo
**ANA** - Agência Nacional de Águas.
**Fonte:** [1] Dados coletados junto a CEPDC - Régua Limnimétrica (06h Horário Local).
**CEMADEN:** [2] Centro Nacional de Monitoramento e Alertas de Desastres Naturais (Pluviômetro).
**Fonte:** [3] Dados coletados pelo leiturista (06h - Horário Local) - Régua Linimétrica.
Gestor PCD - ANA - Agência Nacional de Águas.
**Obs:** Dados Nível ANA: 06h00min (Horário de Acre) - 08h00min (Horário de Brasília).
Dados Chuva: 08h00min (Horário de Acre) - 10h00min (Horário de Brasília).

# MONITORAMENTO HIDROMETEOROLÓGICO: PCD - PLATAFORMA DE COLETA DE DADOS NA BACIA DOS RIOS TARAUACÁ/ENVIRA

Na leitura de hoje **(01/10/2026)**, das plataformas localizadas na Bacia do Rio Tarauacá/Envira, Tarauacá encontra-se com o nível estável na leitura das 06 horas.

Segundo a ANA, não houve registro significativo de chuva nas últimas 24 horas.

Segundo o CEMADEN, houve registro significativo de chuva nas últimas 24 horas em Feijó (35,00 mm).

## DIAGRAMA UNIFILAR – MONITORAMENTO NÍVEL DE RIO CHUVA ACUMULADA

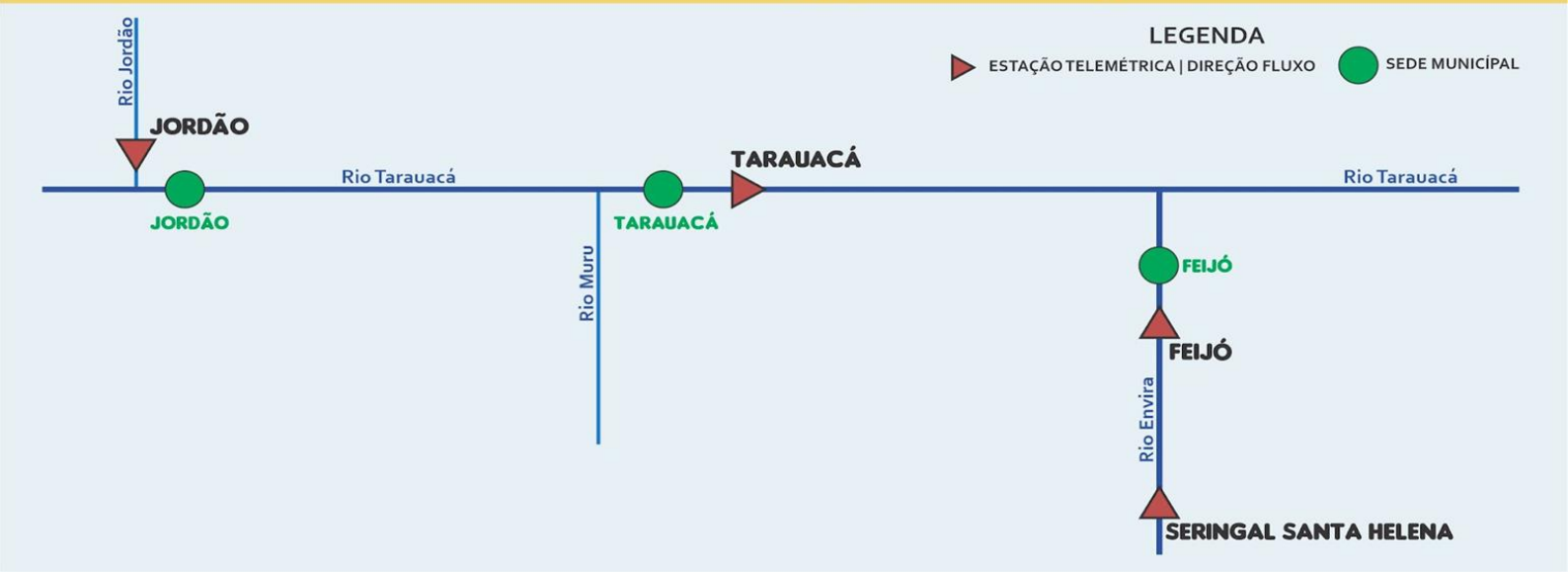


| INFORMAÇÃO PLATAFORMA (PCD) | | NÍVEL DE RIO (m) | | | | CHUVA ACUMULADA (mm) | | | |
|---|---|---|---|---|---|---|---|---|---|
| COD | NOME | Cota de Estiagem | | NÍVEL ATUAL 30/09 | NÍVEL ATUAL 01/10 | 12h | 24h | 96h | TOTAL DO MÊS OUTUBRO |
| | | Alerta | A. Máximo | | | | | | |
| 12650000 | **Feijó** | 2,50 | 2,00 | SL | SL | 2,0[2] | 35,0[2] | 36,0[2] | 0,00[2] |
| 12557000 | **Jordão** | 1,70 | 1,50 | SL | SL | 0,2* | 3,8* | 4,2* | 0,20* |
| 12640000 | **Seringal Santa Helena** | 2,50 | 2,00 | SL | SL | 0,0 | 0,0 | 0,0 | 0,00 |
| 12590000 | **Tarauacá** | 2,20 | 2,00 | 3,28 | 3,28 | 1,0[2] | 5,0[2] | 6,0[2] | 0,00[2] |

**Dados Nível: 06h00min/Dados Chuva: 08h00min (Horário de Local).**

**LEGENDA**

**SL -** Sem Leitura **Alerta -** Cota de Alerta
**SD -** Sem Dados **A. Máximo -** Cota de Alerta Máximo
**ANA** - Agência Nacional de Águas. * Dados de chuva de Jordão PCD: 00971002.
**Fonte:** [1] Dados coletados junto a CEPDC - Régua Limnimétrica (06h Horário Local).
**CEMADEN:** [2] Centro Nacional de Monitoramento e Alertas de Desastres Naturais (Pluviômetro).
Gestor PCD - ANA - Agência Nacional de Águas. **Obs:** Dados Nível ANA: 06h00min (Horário de Acre) - 08h00min (Horário de Brasília).
Dados Chuva: 08h00min (Horário de Acre) - 10h00min (Horário de Brasília).

# MONITORAMENTO HIDROMETEOROLÓGICO: PCD - PLATAFORMA DE COLETA DE DADOS NA BACIA DO RIO JURUÁ

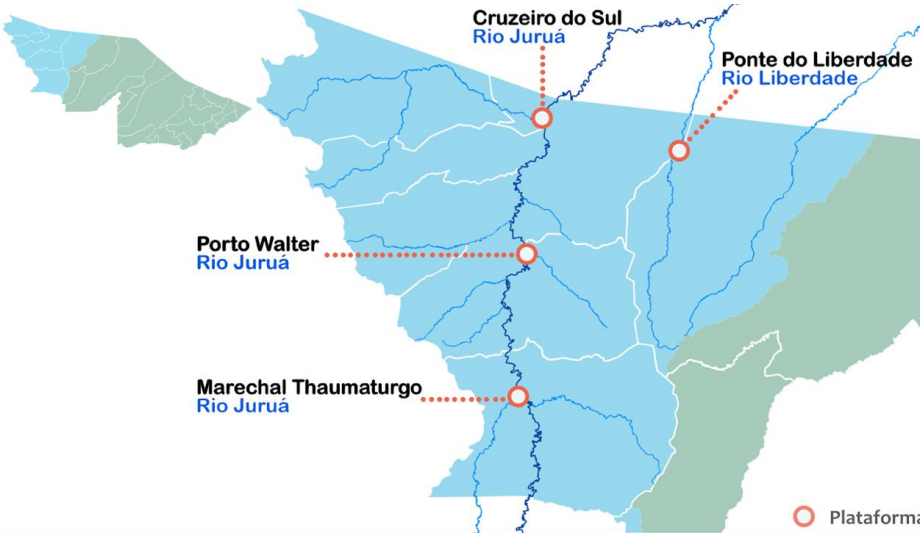


Na leitura de hoje **(01/10/2026)**, das plataformas localizadas na Bacia do Rio Juruá, Cruzeiro do Sul registrou elevação de nível na leitura das 06 horas, enquanto que Ponte do Rio Liberdade apresentou nível estável.

Segundo a ANA e o CEMADEN, não houve registro significativo de chuva nas últimas 24 horas.

## DIAGRAMA UNIFILAR – MONITORAMENTO NÍVEL DE RIO CHUVA ACUMULADA

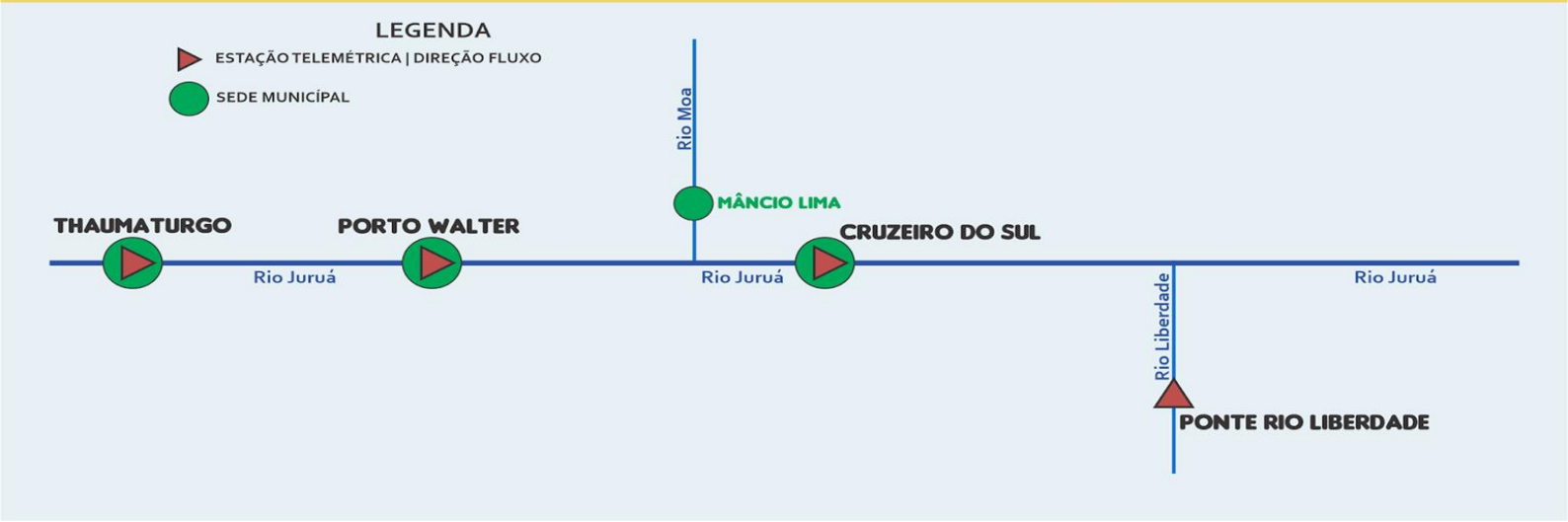


| INFORMAÇÃO PLATAFORMA (PCD) | | NÍVEL DE RIO (m) | | | | CHUVA ACUMULADA (mm) | | | |
|---|---|---|---|---|---|---|---|---|---|
| COD | NOME | Cota de Estiagem | | NÍVEL ATUAL 30/09 | NÍVEL ATUAL 01/10 | 12h | 24h | 96h | TOTAL DO MÊS OUTUBRO |
| | | Alerta | A. Máximo | | | | | | |
| 12500000 | **Cruzeiro do Sul** | 2,30 | 2,00 | 3,88 | 4,26 | 0,0 | 0,0 | 0,0 | 0,00 |
| 00772006* | **Mâncio Lima** | - | - | - | - | 0,0[2] | 13,0[2] | 13,0[2] | 0,00[2] |
| 12510500 | **Ponte do Liberdade** | 1,30 | 1,00 | 1,31 | 1,31 | 0,0 | 0,0 | 0,0 | 0,00 |
| 12390000 | **Porto Walter** | 2,50 | 1,35 | SL | SL | 0,0 | 0,0 | 0,0 | 0,00 |
| 12370000 | **M. Thaumaturgo** | 2,50 | 2,00 | 2,70 | SL | 2,0[2] | 2,0[2] | 5,0[2] | 0,00[2] |

**Dados Nível: 06h00min/Dados Chuva: 08h00min (Horário de Local).**

**LEGENDA**

**SL -** Sem Leitura **Alerta -** Cota de Alerta
**SD -** Sem Dados **A. Máximo -** Cota de Alerta Máximo
**ANA** - Agência Nacional de Águas.
**Fonte:** [1] Dados coletados junto a CEPDC - Régua Limnimétrica (06h Horário Local).
**CEMADEN:** [2] Centro Nacional de Monitoramento e Alertas de Desastres Naturais (Pluviômetro).
Gestor PCD - ANA - Agência Nacional de Águas. **Obs:** Dados Nível ANA: 06h00min (Horário de Acre) - 08h00min (Horário de Brasília).
Dados Chuva: 08h00min (Horário de Acre) - 10h00min (Horário de Brasília).
* PCD Meteorológica localizada na área urbana do município.