PREVISÃO DO TEMPO

14/09/2026 - Nº164

SEMA
SECRETARIA DE ESTADO DO MEIO AMBIENTE

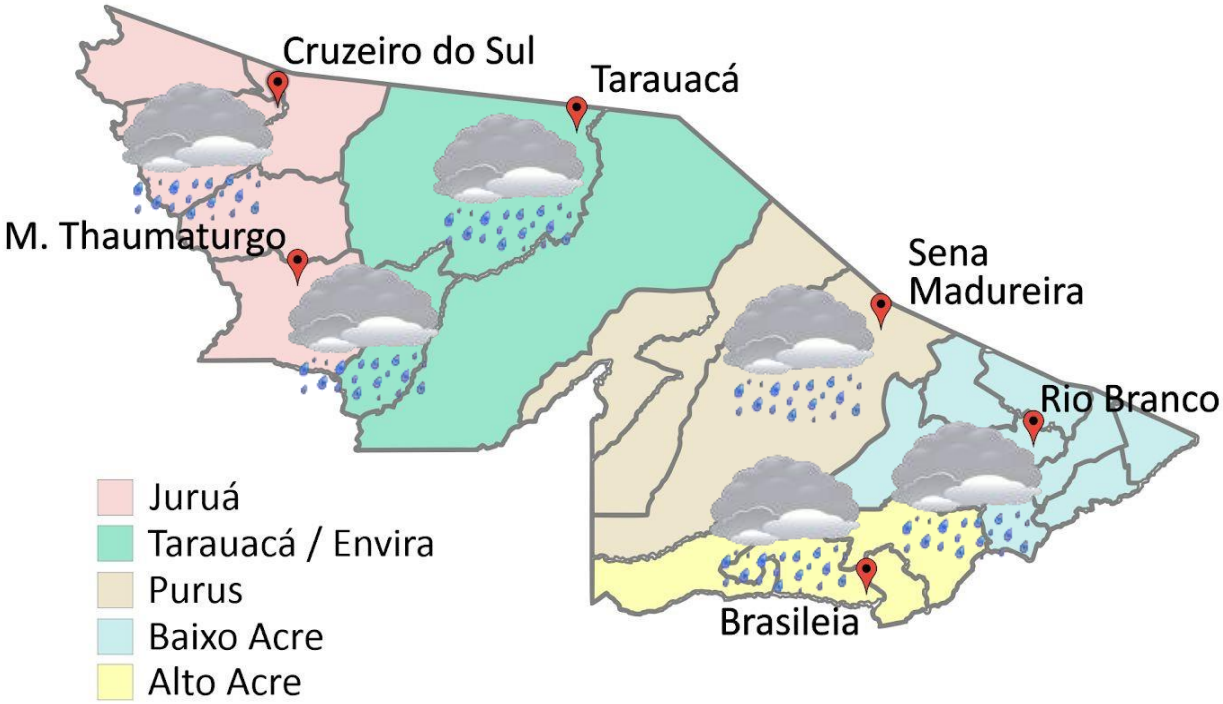

Tabela 1 - Previsões regionais

CIDADE	Temp. (°C) MAX/ MIN	UR (%) MAX/ MIN	Vento DIR.	CONDIÇÃO DO TEMPO
Rio Branco	28/18	95/50	SE	Céu nublado a parcialmente nublado com possibilidade de chuva
Brasiléia	28/17	95/50	SE	Céu nublado a parcialmente nublado com possibilidade de chuva
Sena Madureira	27/18	95/50	SE	Céu nublado a parcialmente nublado com possibilidade de chuva
Tarauacá	29/21	100/65	SE	Céu nublado a encoberto com chuva
Cruzeiro do Sul	29/20	100/65	SE	Céu nublado a encoberto com chuva
Marechal Thaumaturgo	29/20	100/65	SE	Céu nublado a encoberto com chuva

Fonte: SEMA/AM.

AVISO METEOROLÓGICO 14/09/2026 - Nº162

SEMA
SECRETARIA DE ESTADO DO MEIO AMBIENTE

AVISO METEOROLÓGICO

Aviso de Chuvas Intensas

Grau de Severidade: **Perigo Potencial**

Início: 14/09/2026 09h16min

Fim: 14/09/2026 23h59min

Riscos Potenciais:

INMET publica aviso iniciando em: 14/09/2026 09:16. Chuva entre 20 e 30 mm/h ou até 50 mm/dia, ventos intensos (40-60 km/h).

Fonte: INMET.

Área de Ocorrência do Aviso Meteorológico de 24 Horas - 14/09/2026

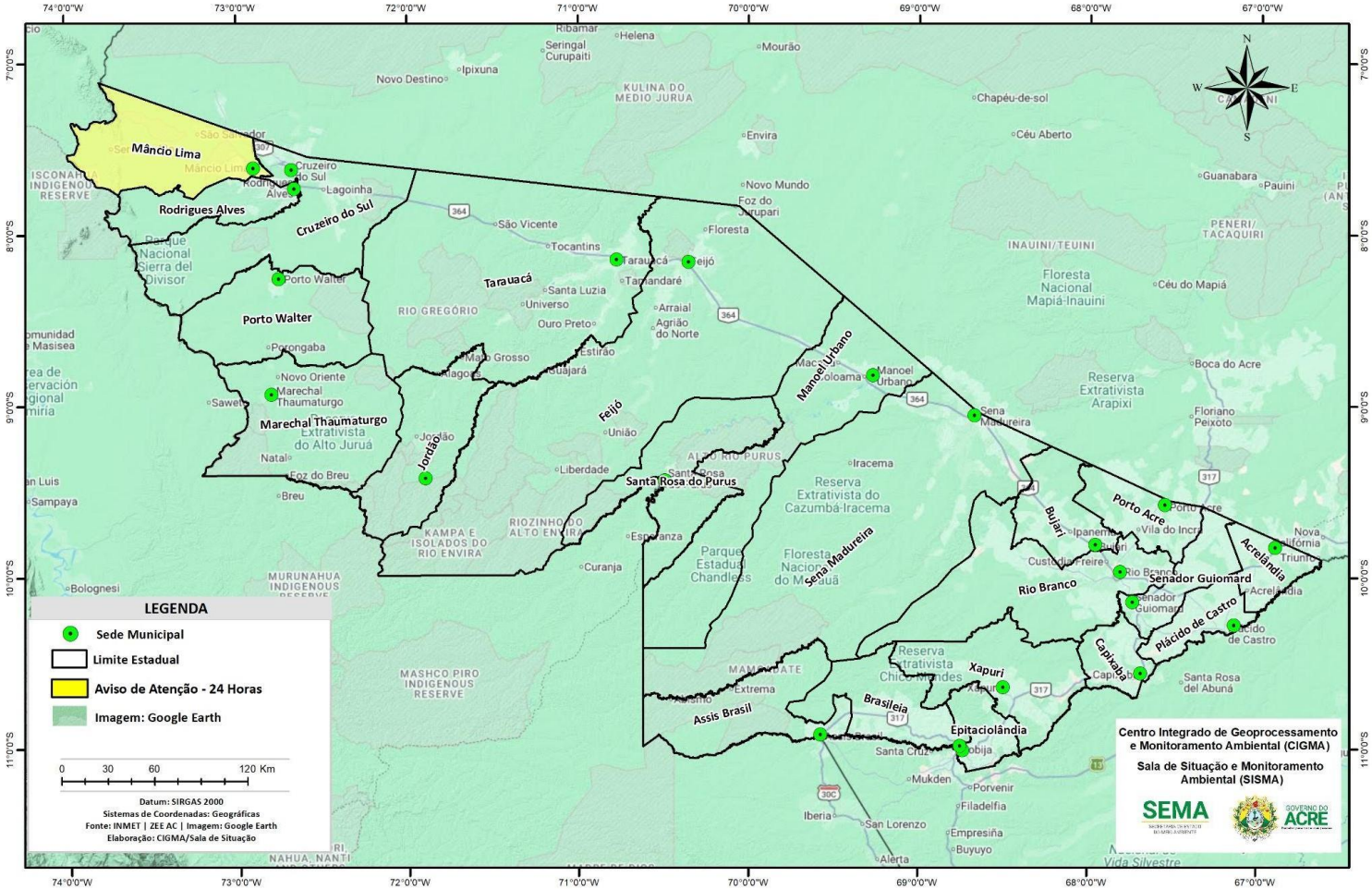

NÍVEL DOS RIOS

14/09/2026 - Nº164

SEMA
SECRETARIA DE ESTADO DO MEIO AMBIENTE

Tabela 2 - Nível dos Rios			
Localização	**Cota de Estiagem Alerta|Alerta Máx.**	**Leitura do Dia[2] Anterior/Atual**	
Rio Acre – Assis Brasil	**4,00|3,50**	2,29[1]|2,84[1]	↑
Rio Acre – Brasileia	**4,00|3,50**	1,13|1,72	↑
Rio Acre – Rio Branco	**3,00|2,69**	2,69[1]|2,47[1]	↓
Rio Iaco – Sena Madureira	**2,20|2,00**	1,47|1,71	↑
Rio Tarauacá – Tarauacá	**2,20|2,00**	3,72|3,63	↓
Rio Purus – Manoel Urbano	**2,50|2,00**	4,46|4,04	↓
Rio Juruá – Cruzeiro do Sul	**2,30|2,00**	4,06|4,06	—
Rio Abunã – Plácido de Castro	**2,20|2,00**	2,25|SL	

Legenda: [1] Dados coletados junto a Defesa Civil Estadual (06h - Horário Local) - Régua Limnimétrica.

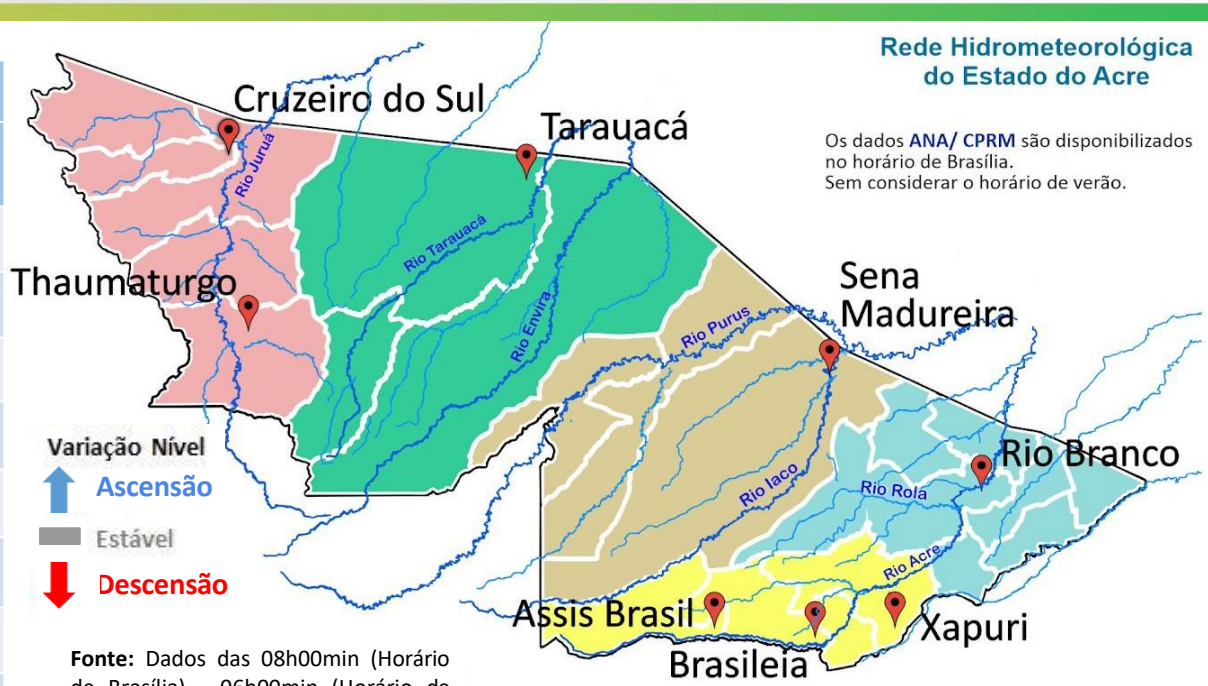

Fonte: Dados das 08h00min (Horário de Brasília) - 06h00min (Horário de Acre), retirados do Site da **ANA** - Agência Nacional de Águas.

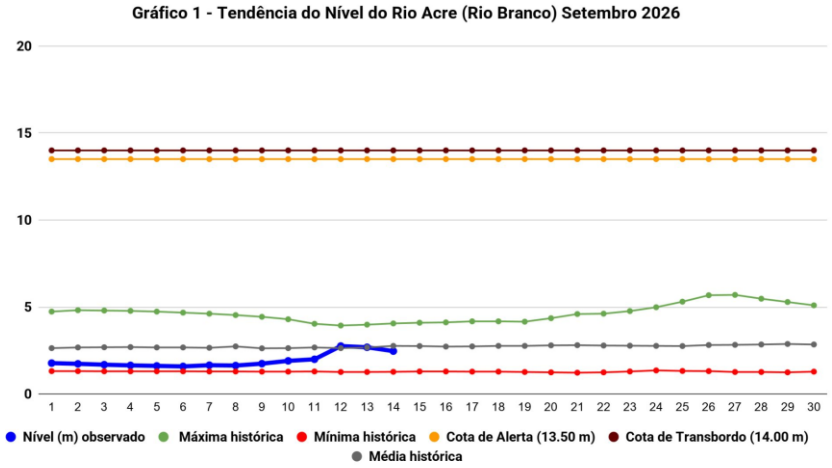

Na leitura de hoje **(14/09/2026)**, conforme a Tabela 2, das plataformas Assis Brasil, Brasileia e Sena Madureira registraram elevação de nível na leitura das 06h00min, enquanto que Rio Branco, Tarauacá e Manoel Urbano apresentaram redução de nível. Cruzeiro do Sul encontra-se com o nível estável. No gráfico 1, o Rio Acre em Rio Branco apresentou nível de **2,47 m (linha azul),** mostrando-se abaixo da média histórica de **2,77 m (linha cinza)** para o período do ano.

No período de **14/09/2026 - 20/09/2026**, o prognóstico do NCEP/GFS/USA indica haver previsão de chuva com volume de 1 mm a 50 mm. Há indicativo de anomalia negativa em quase todo o estado, com ênfase em uma porção que abrange Feijó a Sena Madureira (mancha marrom escuro), onde as chuvas poderão estar abaixo da média esperada. Há também indicativo de anomalia positiva em uma pequena porção que abrange Mâncio Lima, Cruzeiro do Sul e Porto Walter, onde as chuvas poderão estar acima da média para o período analisado (Figura 4).

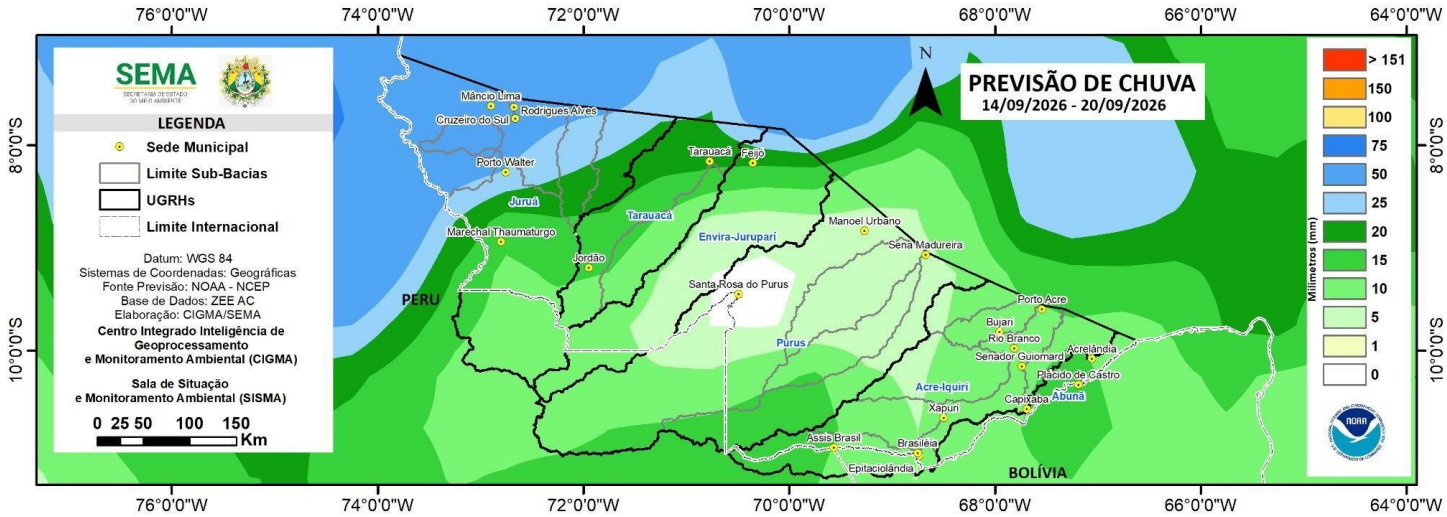

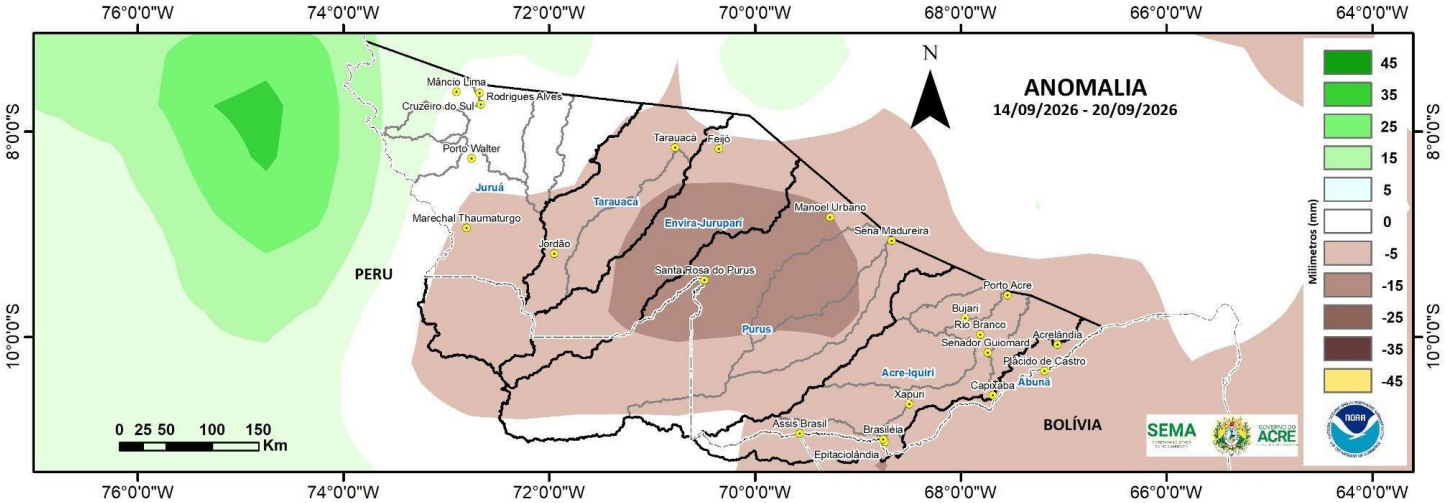

CHUVA ACUMULADA

14/09/2026 - Nº164

SEMA
SECRETARIA DE ESTADO DO MEIO AMBIENTE

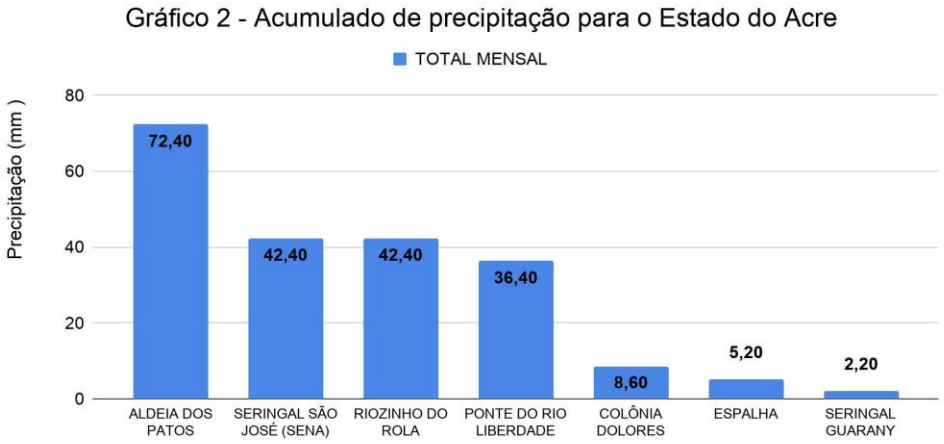

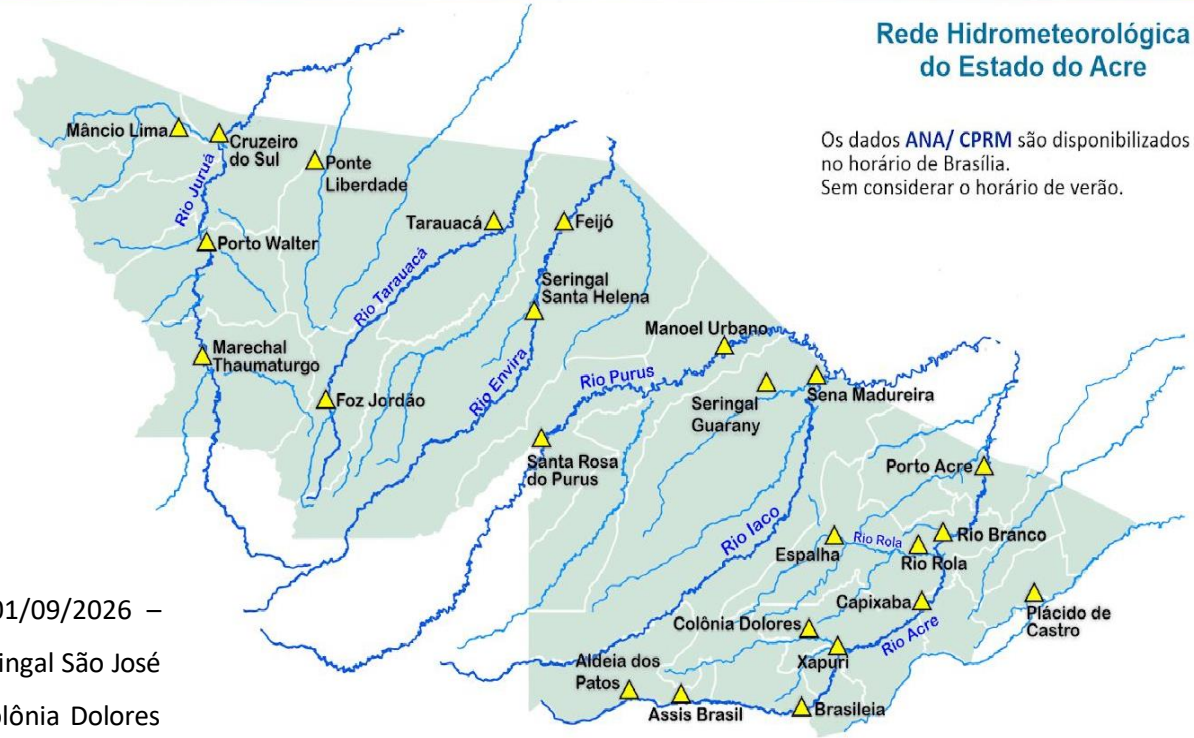

O **Gráfico 2, acima** apresenta acumulado de chuva no início de setembro (01/09/2026 – 00h00min) a (14/09/2026 - até às 10h00min) em Aldeia dos Patos **(72,40 mm)**, Seringal São José **(42,40 mm)**, Riozinho do Rola **(42,40 mm)**, Ponte do Liberdade **(36,40 mm),** Colônia Dolores **(8,60 mm),** Espalha **(5,20 mm)** e Seringal Guarany **(2,20 mm)**.

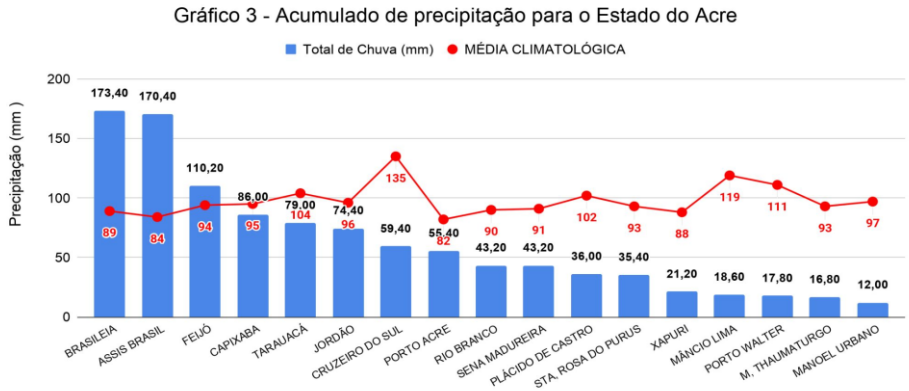

O **Gráfico 3, ao lado** apresenta acumulado de chuva no início de setembro (01/09/2026 – 00h00min) a (14/09/2026 - até às 10h00min) e para efeito de comparação conforme as médias climatológicas, onde os principais acumulados foram em Brasileia **(173,40 mm),** Assis Brasil **(170,40 mm),** Feijó **(110,20 mm),** Capixaba **(86,00 mm),** Tarauacá **(79,00 mm),** Jordão **(74,40 mm),** Cruzeiro do Sul **(59,40 mm),** Porto Acre **(55,40 mm),** Rio Branco **(43,20 mm),** Sena Madureira **(43,20 mm),** Plácido de Castro **(36,00 mm),** Santa Rosa do Purus **(35,40 mm),** Xapuri **(21,20 mm),** Mâncio Lima **(18,60 mm),** Porto Walter **(17,80 mm),** Marechal Thaumaturgo **(16,80 mm)** e Manoel Urbano **(12,00 mm).**

MONITORAMENTO HIDROMETEOROLÓGICO
NÍVEL DOS RIOS

14/09/2026 - Nº164

INFORMAÇÃO PLATAFORMA DE COLETA DE DADOS (PCD) e Régua Linimétrica					NÍVEL DOS RIOS (m)	
BACIA	CÓDIGO	LOCALIDADE	Cota de Estiagem		NÍVEL ANTERIOR (13/09) 6h	NÍVEL ATUAL (14/09) 6h
			Alerta	Alerta Máximo		
Rio Acre	13439000	**Aldeia dos Patos**	0,35	0,30	**1,41**	**1,81[1] - Elevação**
	134450000	**Assis Brasil**	4,00	3,50	**2,29[1]**	**2,84[1] - Elevação**
	13470000	**Brasileia**	4,00	3,50	**SL**	**SEM LEITURA**
	13550000	**Xapuri**	2,20	2,20	**2,01**	**1,96 - Redução**
	13540000	**Colônia Dolores (Xapuri)**	2,50	2,00	**2,92**	**2,95 - Elevação**
	13568000	**Capixaba**	4,00	3,50	**2,14[1]**	**2,00[1] - Redução**
	13600002	**Rio Branco**	3,00	2,69	**2,96[1]**	**2,47[1] - Redução**
	13572000	**Espalha (S. Belo H.)**	3,50	3,00	**0,33**	**0,35 - Elevação**
	13578000	**Riozinho do Rola**	3,50	3,00	**1,04**	**1,01[1] - Redução**
	13610001	**Porto Acre**	2,20	2,00	**2,29**	**2,44 - Elevação**
Abunã	15324000	**Plácido de Castro**	2,20	2,00	**2,25**	**SEM LEITURA**
Purus	13310000	**Sena Madureira**	2,20	2,00	**1,47**	**1,71 - Elevação**
	13180000	**Manoel Urbano**	2,50	2,00	**4,46**	**4,06 - Redução**
	131690000	**Santa Rosa do Purus**	1,30	1,00	**2,72[3]**	**2,66[3] - Redução**
Tarauacá-Envira	12650000	**Feijó**	2,50	2,00	**SL**	**SEM LEITURA**
	12557000	**Jordão**	1,70	1,50	**0,66**	**0,67 - Elevação**
	12590000	**Tarauacá**	2,20	2,00	**3,72**	**3,63 - Redução**
Juruá	12500000	**Cruzeiro do Sul**	2,30	2,00	**4,06**	**4,06 - Estável**
	12510500	**Ponte do Liberdade**	1,30	1,00	**1,39**	**1,47 - Elevação**
	12390000	**Porto Walter**	2,50	2,00	**SL**	**SEM LEITURA**
	12370000	**Marechal Thaumaturgo**	2,50	2,00	**2,76**	**SEM LEITURA**

LEGENDA

Fonte: [1] Dados coletados junto a Defesa Civil Estadual (06h - Horário Local) - Régua Linimétrica.
[2] Dados coletados pelo leiturista (06h - Horário Local) - Régua Linimétrica.

Dados ANA (08h00m - Horário Brasília).

DEFESA CIVIL ACRE

SEMA SECRETARIA DE ESTADO DO MEIO AMBIENTE

Acumulado Anual de Focos (01/01/2026 a 13/09/2026)

Satélite de Referência (AQUA Tarde)

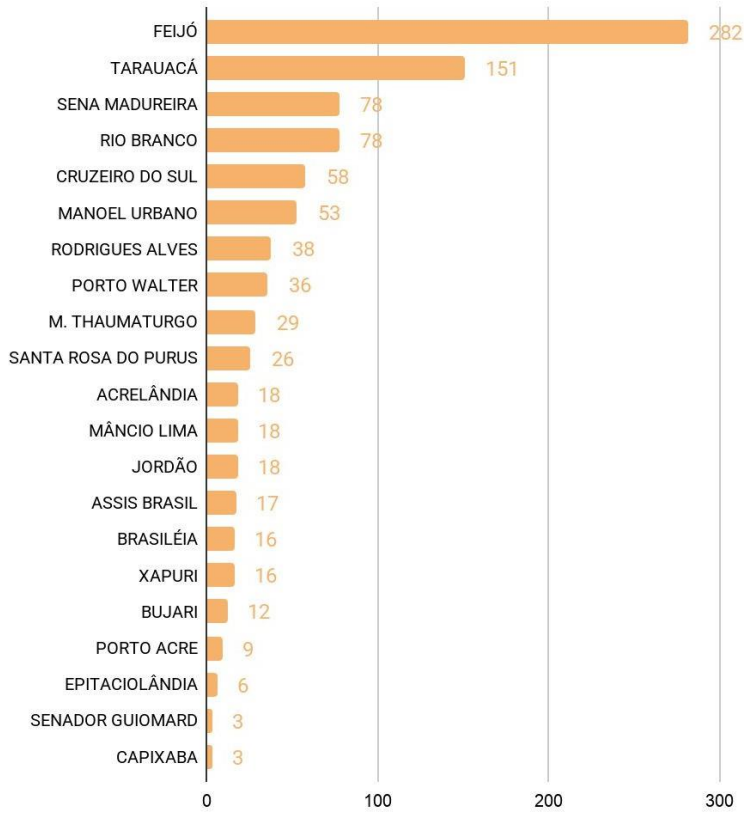

O **Gráfico 4** (acima) apresenta focos de calor no período de (01/01/2026) a (13/09/2026). Houve registro total de **965 focos**, segundo dados do satélite de referência (AQUA Tarde). O município de **Feijó lidera o ranking com total de 282 focos**, seguido do município de **Tarauacá, com 151 focos**, **Sena Madureira e Rio Branco com 78 focos cada** (INPE, 2026).

Acumulado Mensal de Focos (01/09/2026 a 13/09/2026)

Satélite de Referência (AQUA Tarde)

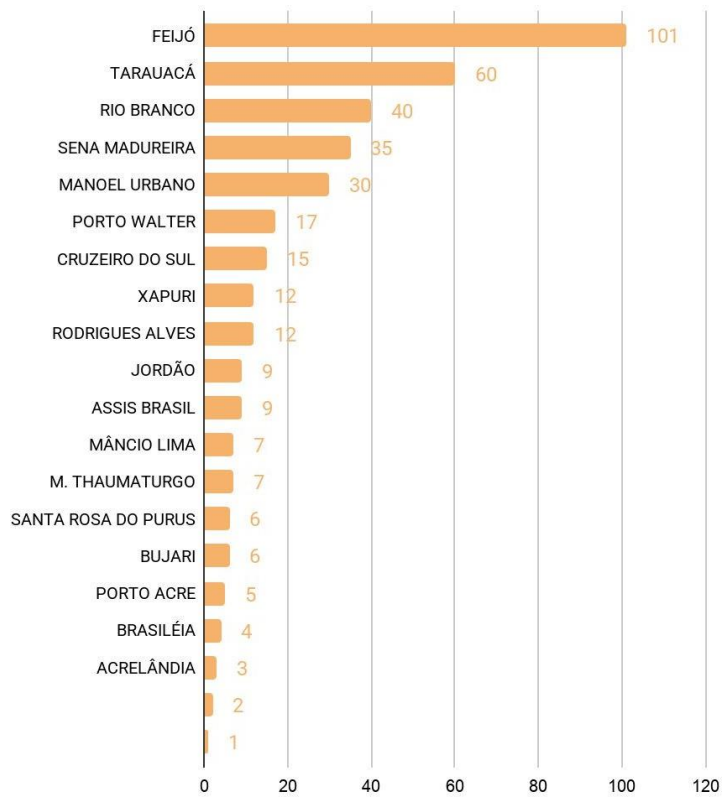

O **Gráfico 5** (acima) apresenta focos de calor no período de (01/09/2026) a (13/09/2026). Houve registro total de **381 focos**, segundo dados do satélite de referência (AQUA Tarde). O município de **Feijó lidera o ranking com total de 101 focos**, seguido do município de **Tarauacá, com 60 focos** e **Rio Branco, com 40 focos** (INPE, 2026).

A figura 5, o mapa ao lado, apresenta a consolidação da previsão de risco de fogo válido para o dia 15/09/2026.

O princípio do Risco de Fogo é de que quanto mais dias seguidos sem chuva, maior o risco de queima da vegetação (INPE).

Observa-se que: **O Risco de Fogo Mínimo a Médio** predomina em grande parte do estado, principalmente nas regionais Tarauacá/Envira, Purus e Alto Acre.

O **Risco de Fogo Alto a Crítico** é previsto com maior intensidade para áreas localizadas nas regionais Juruá e Baixo Acre.

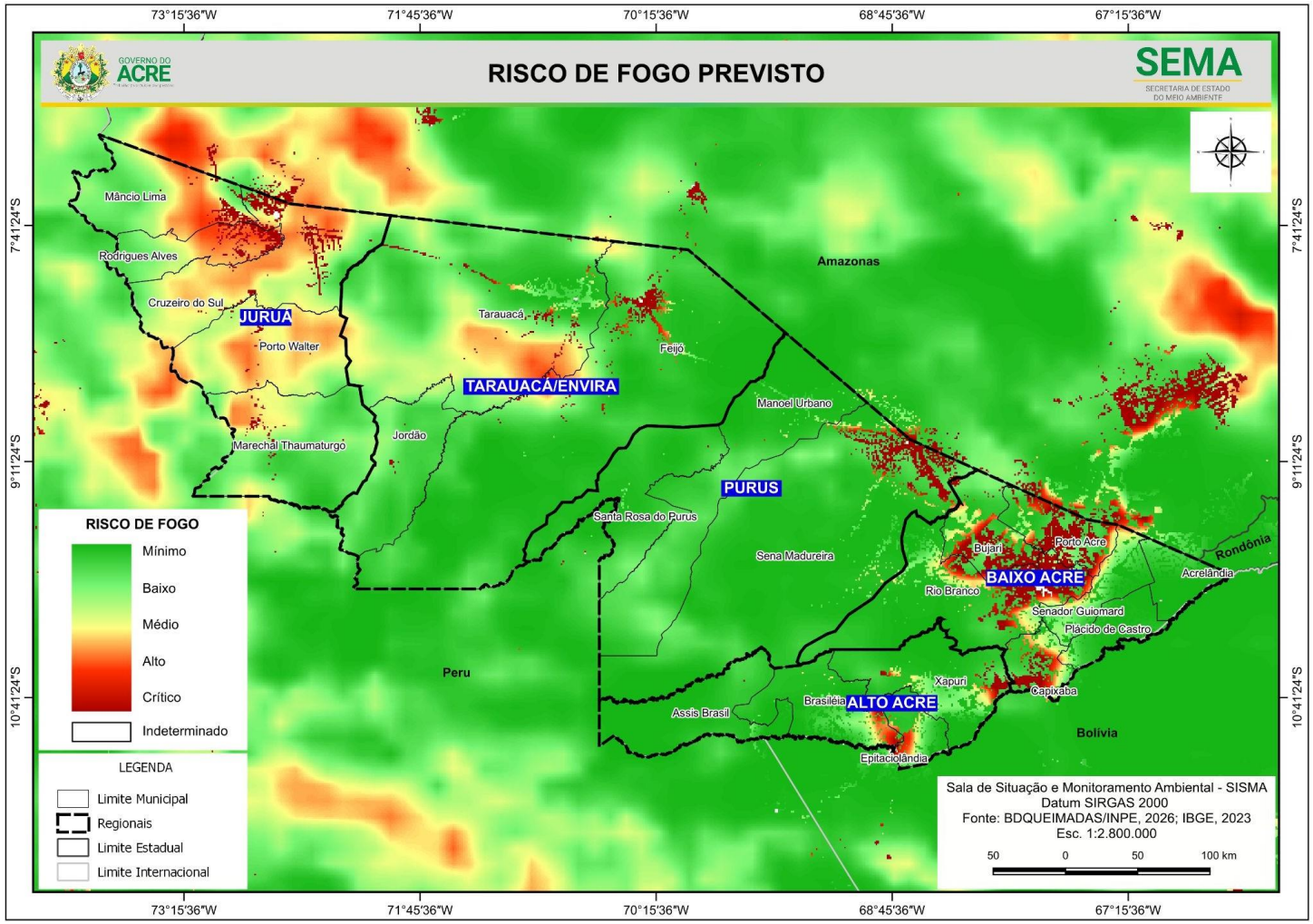

A figura 6, o mapa ao lado, apresenta a consolidação da previsão de risco de fogo válido para o dia 15/09/2026, nas **Unidades de Conservação - UCs.**

Observa-se que: **Risco de Fogo Mínimo a Médio** predomina na maioria das UCs do estado, com maior ocorrência nas regiões oeste, central e sul do Acre.

O Risco de Fogo Alto a Crítico é previsto com maior intensidade no entorno e/ou dentro da ARIE Japiim Pentecoste, Parque Nacional da Serra do Divisor, FLOEs do Rio Liberdade e Antimary, RESEX Chico Mendes e nas APAs São Francisco, Amapá e Irineu Serra.

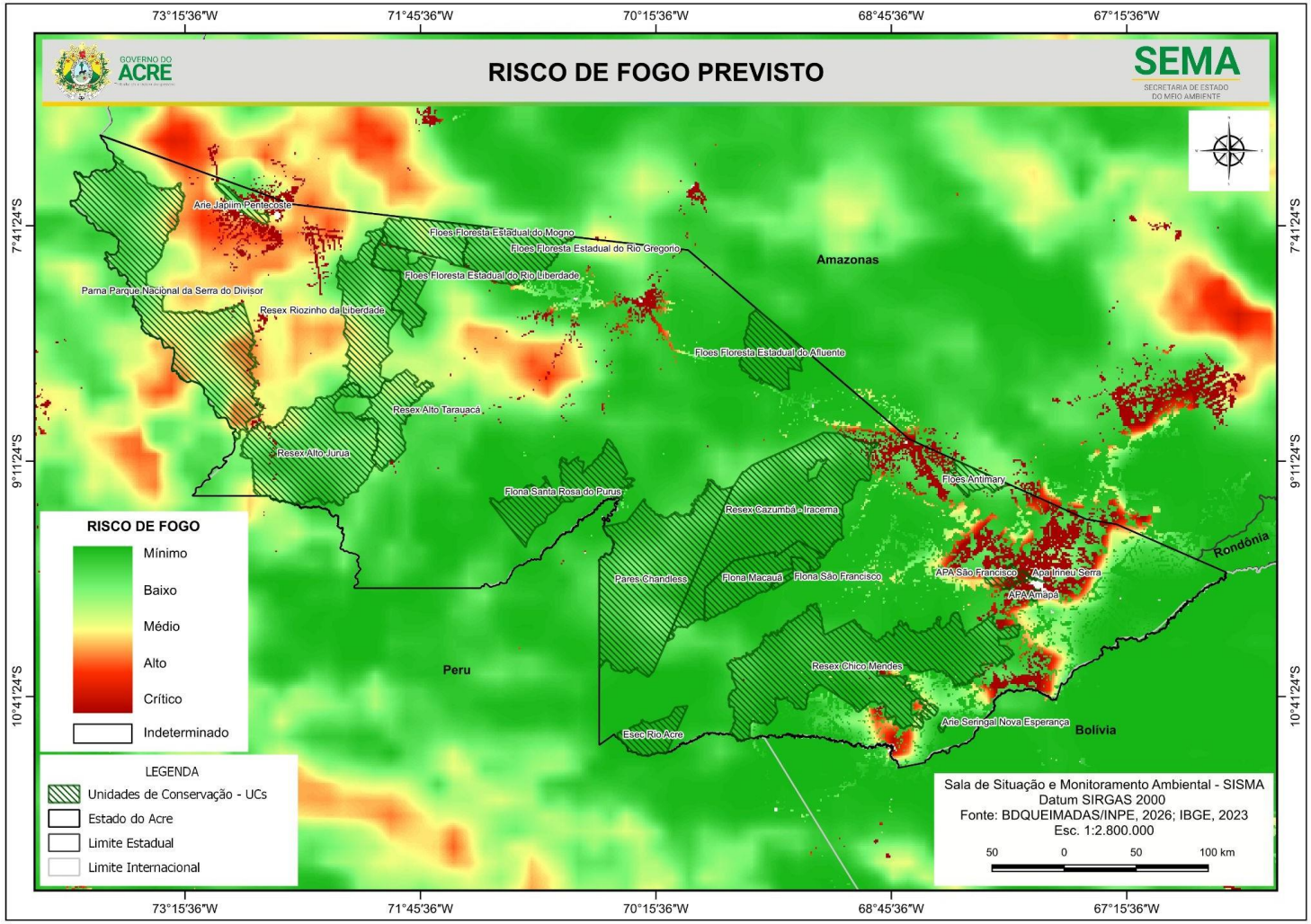

Rede Sensores PurpleAir
Concentração de material particulado (PM2.5 µg/m³) com fator de calibração LRAPA - 13/09/2026

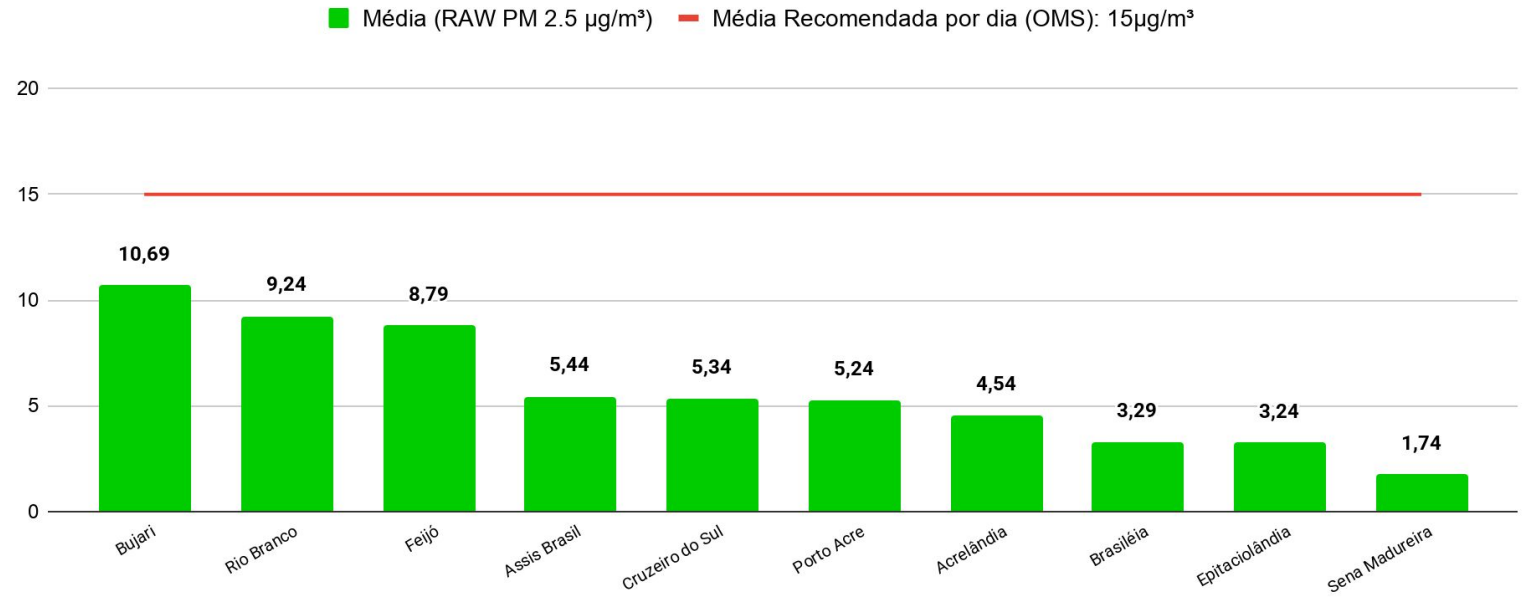

Boa	Moderada	Ruim	Muito Ruim	Péssima
0 - 25 µg/m³	> 25 - 50 µg/m³	> 50 - 75 µg/m³	> 75 - 125 µg/m³	> 125 µg/m³

Referência da Legenda: Resolução CONAMA Nº 506/2024.

O **Gráfico 6** (acima) demonstra a média da concentração de material particulado (PM 2.5 µg/m³) no dia **13/09/2026 para às 24 horas (média analisada no período de 00h às 23h do dia 13/09),** com fator de calibração estatística LRAPA aplicada, no estado do Acre. A Organização Mundial de Saúde (OMS) **recomenda** que, idealmente, a média diária de concentração de material particulado na atmosfera não ultrapasse **15 µg/m³**. As leituras acima foram obtidas por sensores PurpleAir PA-II-SD de qualidade do ar que compõem a Rede de Monitoramento da Qualidade do Ar estabelecida pelo Ministério Público do Estado do Acre - MPAC, cujos dados podem ser acessados no sítio www.purpleair.com.