

PREVISÃO DO TEMPO

09/07/2025 - Nº122

A Divisão de Meteorologia do Sistema de Proteção da Amazônia informa que nesta quarta-feira, o tempo será predominantemente ensolarado, com temperaturas ligeiramente elevadas e sem ocorrência de chuva, devido à atuação de uma massa de ar quente sobre a região. Espera-se céu variando de claro a parcialmente nublado, com temperaturas mínimas e máximas em torno de 20°C e 32°C, respectivamente.

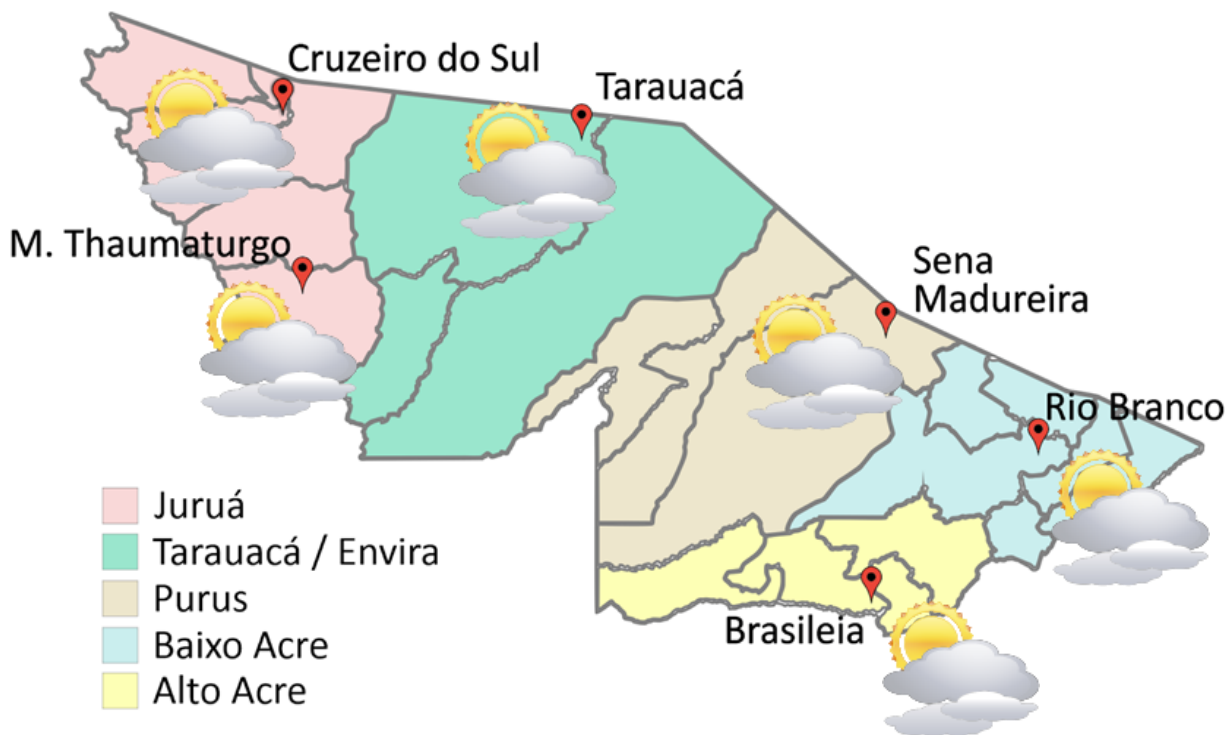


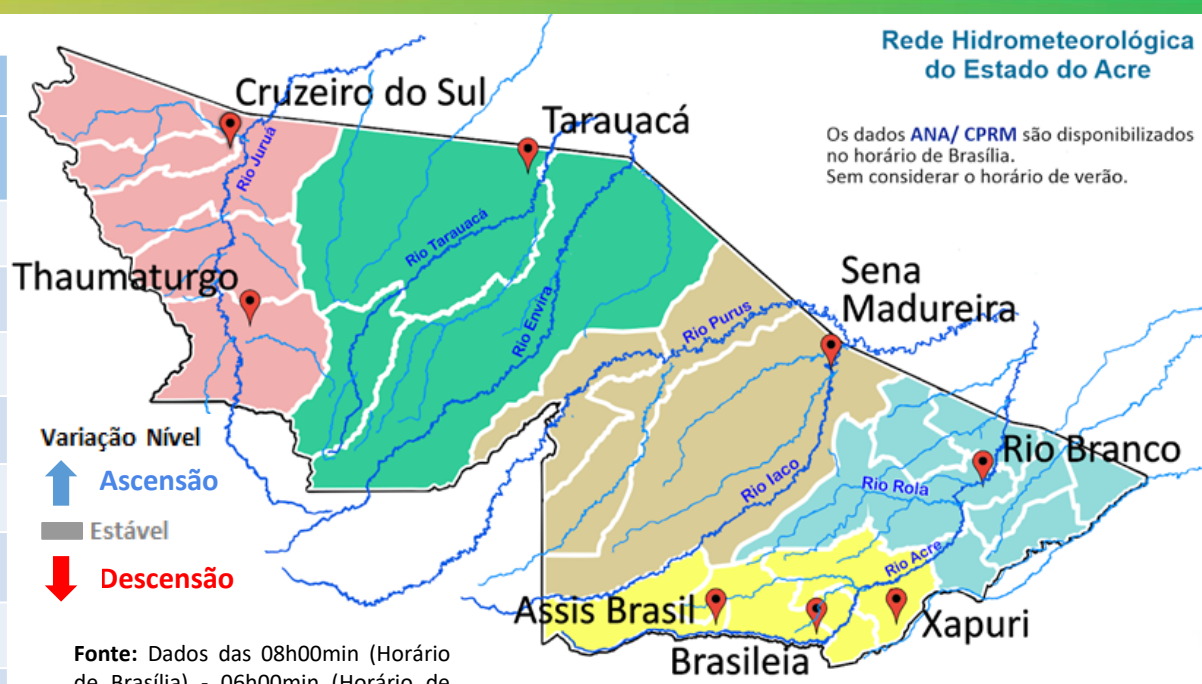
Tabela 1 - Previsões regionais

CIDADE	Temp. (°C)	UR (%)	Vento	CONDIÇÃO DO TEMPO
	MAX/ MIN	MAX/ MIN	DIR.	
Rio Branco	32/19	95/55	N - S	Céu claro a parcialmente nublado.
Brasiléia	33/18	95/55	N - S	Céu claro a parcialmente nublado.
Sena Madureira	31/19	95/55	N - S	Céu claro a parcialmente nublado.
Tarauacá	31/18	95/60	N - NW	Céu claro a parcialmente nublado.
Cruzeiro do Sul	31/18	95/60	N - NW	Céu claro a parcialmente nublado.
Marechal Thaumaturgo	31/18	95/60	N - NW	Céu claro a parcialmente nublado.

Fonte: Censipam.

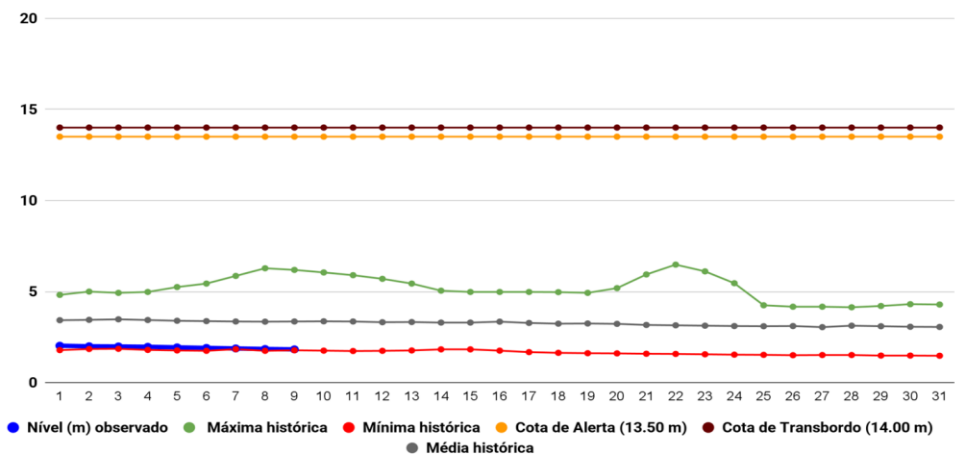
Tabela 2 - Nível dos Rios			
Localização	Cota de Estiagem Alerta Alerta Máx.	Leitura do Dia ² Anterior/Atual	
Rio Acre – Assis Brasil	4,00 3,50	2,56 2,54	↓
Rio Acre – Brasília	4,00 3,50	1,01 1,00	↓
Rio Acre – Rio Branco	3,00 2,69	1,85 ¹ 1,83 ¹	↓
Rio Iaco – Sena Madureira	2,20 2,00	1,08 1,05	↓
Rio Tarauacá – Tarauacá	2,20 2,00	3,41 3,39	↓
Rio Envira – Feijó	2,50 2,00	SL SL	
Rio Juruá – Cruzeiro do Sul	2,30 2,00	5,01 4,91	↓
Rio Abunã – Plácido de Castro	2,20 2,00	3,03 3,01	↓

Legenda: ¹ Dados coletados junto a Defesa Civil Estadual (06h - Horário Local) - Régua Linimétrica.



Fonte: Dados das 08h00min (Horário de Brasília) - 06h00min (Horário de Acre), retirados do Site da ANA - Agência Nacional de Águas.

Gráfico 1 - Tendência do Nível do Rio Acre (Rio Branco) Julho 2025



Na leitura de hoje (09/07/2025), conforme a Tabela 2, as plataformas registraram redução de nível na leitura das 06h00min. No gráfico 1, o Rio Acre em Rio Branco apresenta nível de **1,83 m (linha azul)**, mostrando-se abaixo da média histórica de **3,36 m (linha cinza)** para o período do ano.

A figura 2 indica que no período de **09/07/2025 - 15/07/2025**, o prognóstico do NCEP/GFS/USA indica que não há previsão de chuva na semana, com indicativo de **anomalia negativa** em todo o estado, onde as chuvas poderão estar abaixo do esperado para o período.

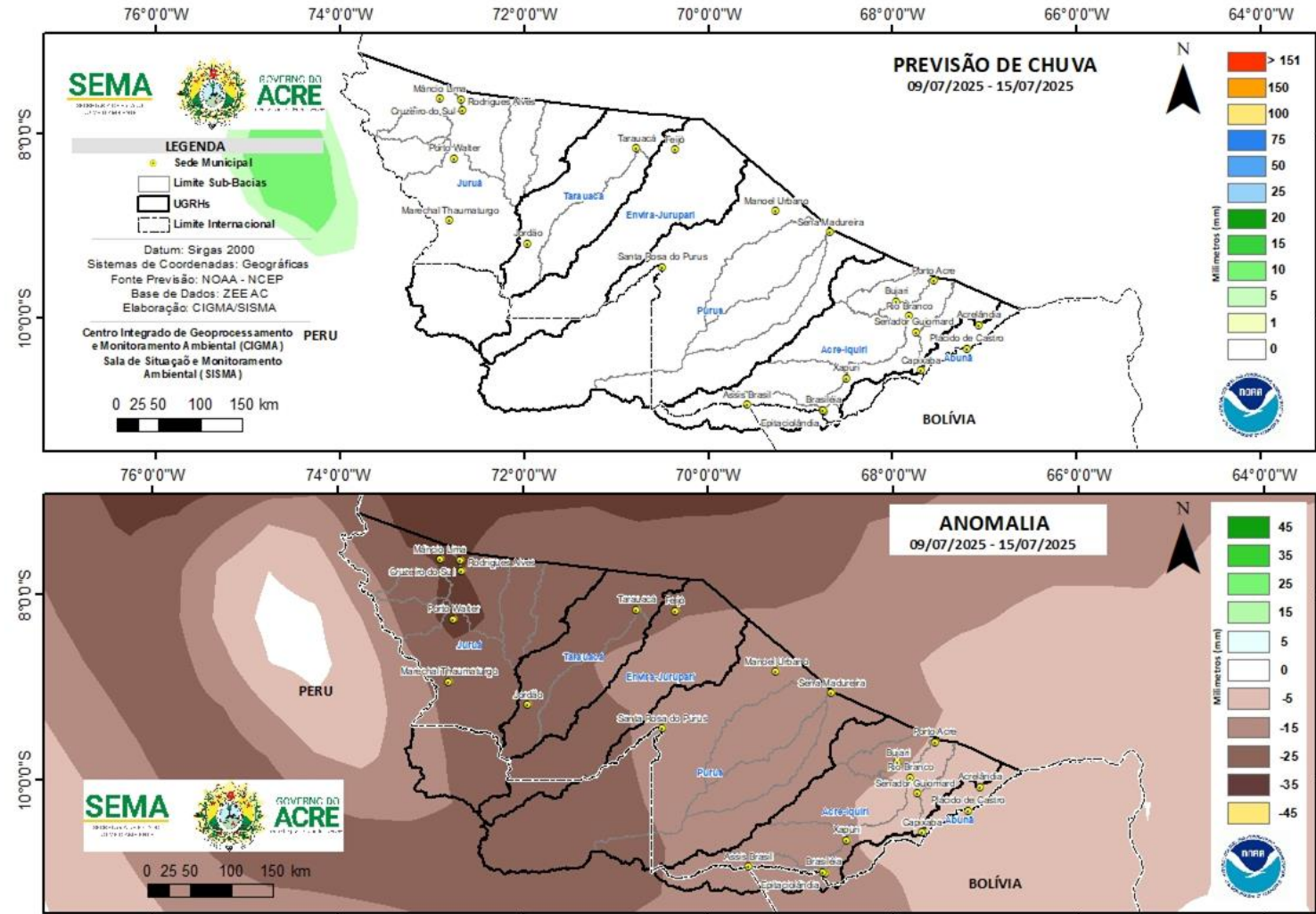
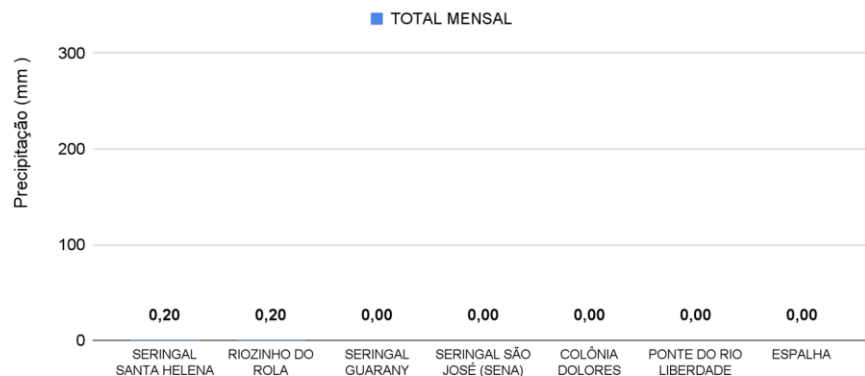
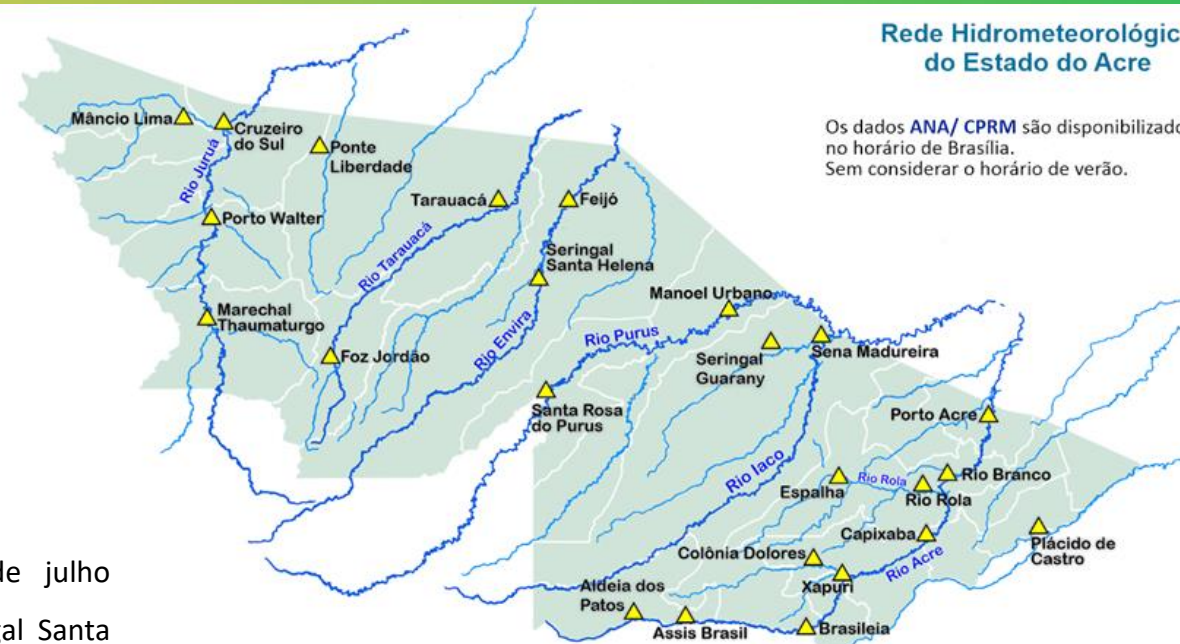


Gráfico 2 - Acumulado de precipitação para o Estado do Acre



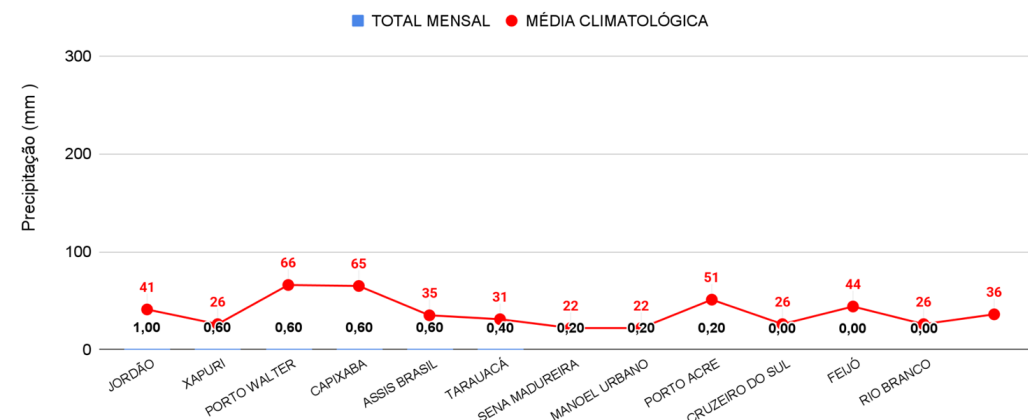
O **Gráfico 2**, acima apresenta acumulado de chuva no início de julho (01/07/2025 – 00h00min) a (09/07/2025 – até às 10h00min) no Seringal Santa Helena (**0,20 mm**) e Riozinho do Rola (**0,20 mm**).

O **Gráfico 3**, ao lado apresenta acumulado de chuva no início de julho (01/07/2025 – 00h00min) a (09/07/2025 – até às 10h00min) e para efeito de comparação conforme as médias climatológicas, onde os maiores acumulados foram em Jordão (**1,0 mm**), Xapuri (**0,60 mm**), Porto Walter (**0,60 mm**), Capixaba (**0,60 mm**), Assis Brasil (**0,60 mm**), Tarauacá (**0,40 mm**), Sena Madureira (**0,20 mm**), Manoel Urbano (**0,20 mm**) e Porto Acre (**0,20 mm**).



Os dados ANA/ CPRM são disponibilizados no horário de Brasília. Sem considerar o horário de verão.

Gráfico 3 - Acumulado de precipitação para o Estado do Acre



MONITORAMENTO HIDROMETEOROLÓGICO

NÍVEL DOS RIOS

09/07/2025 - Nº122

INFORMAÇÃO PLATAFORMA DE COLETA DE DADOS (PCD) e Régua Linimétrica					NÍVEL DOS RIOS (m)	
BACIA	CÓDIGO	LOCALIDADE	Cota de Estiagem		NÍVEL ANTERIOR (08/07) 6h	NÍVEL ATUAL (09/07) 6h
			Alerta	Alerta Máximo		
Rio Acre	13439000	Aldeia dos Patos	0,35	0,30	SL	SL
	134450000	Assis Brasil	4,00	3,50	2,56	2,54 - Redução
	13470000	Brasiléia	4,00	3,50	1,01	1,00 - Redução
	13550000	Xapuri	2,20	2,00	1,83	1,83 - Estável
	13540000	Colônia Dolores (Xapuri)	2,50	2,00	2,47	2,46 - Redução
	13568000	Capixaba	4,00	3,50	1,33	1,32 - Redução
	13600002	Rio Branco	3,00	2,69	1,85 ¹	1,83 ¹ - Redução
	13572000	Espalha (S. Belo H.)	3,50	3,00	0,50	0,48 - Redução
	13578000	Riozinho do Rola	3,50	3,00	1,18	1,15 - Redução
	13610001	Porto Acre	2,20	2,00	2,18	2,15 - Redução
Abunã	15324000	Plácido de Castro	2,20	2,00	3,03	3,01 - Redução
Purus	13310000	Sena Madureira	2,20	2,00	1,08	1,05 - Redução
	13180000	Manoel Urbano	2,50	2,00	3,12	3,05 - Redução
	131690000	Santa Rosa do Purus	1,30	1,00	2,26	2,22 - Redução
Tarauacá-Envira	12650000	Feijó	2,50	2,00	SL	SL
	12557000	Jordão	1,70	1,50	0,61	0,60 - Redução
	12590000	Tarauacá	2,20	2,00	3,41	3,39 - Redução
Juruá	12500000	Cruzeiro do Sul	2,30	2,00	5,01	4,91 - Redução
	12510500	Ponte do Liberdade	1,30	1,00	SL	SL
	12390000	Porto Walter	2,50	2,00	SL	SL
	12370000	Marechal Thaumaturgo	2,50	2,00	SL	SL

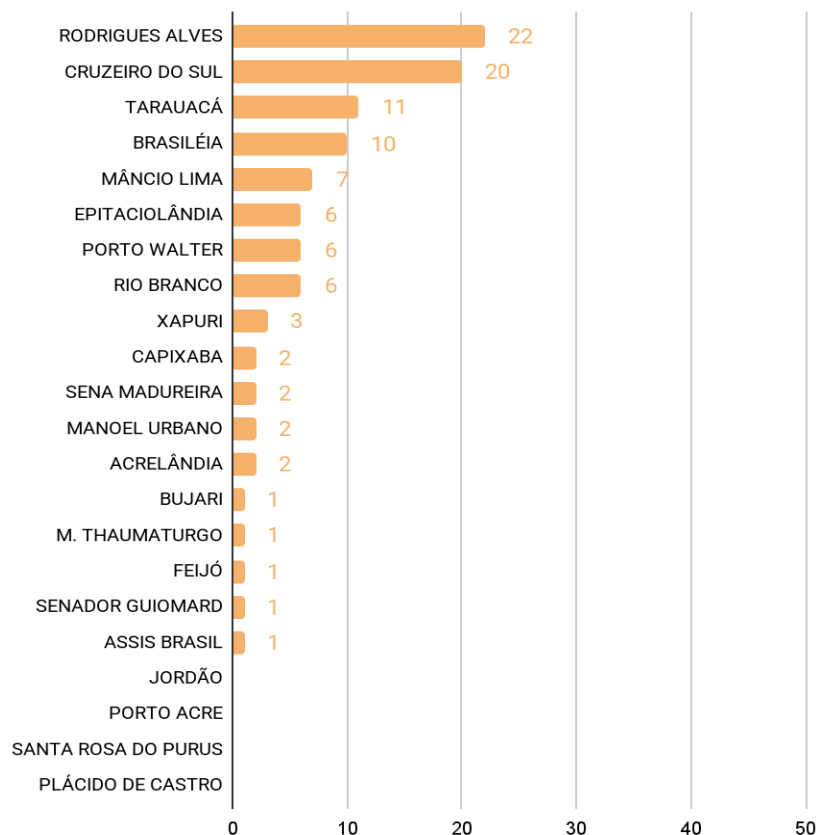
LEGENDA

Fonte: ¹ Dados coletados junto a Defesa Civil Estadual (06h - Horário Local) - Régua Linimétrica. Dados ANA (08h00m - Horário Brasília).

Legenda de Criticidade: **OBSERVAÇÃO** - **ATENÇÃO** - **ALERTA** - **ALERTA MÁXIMO**

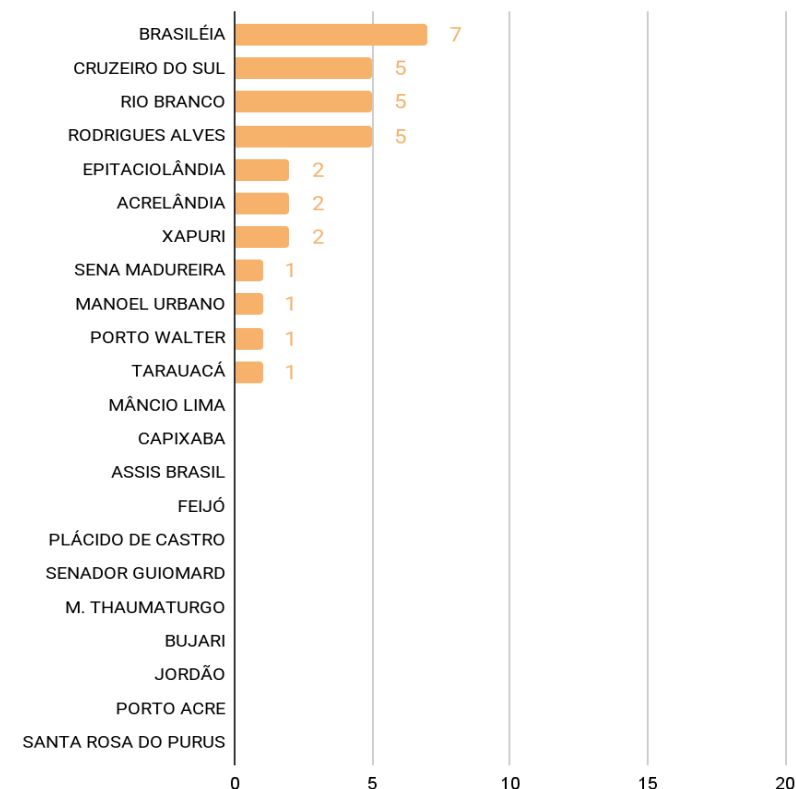


Acumulado de Focos Anual (01/01/2025 a 08/07/2025) Satélite de Referência (AQUA Tarde)



O **Gráfico 4** acima apresenta focos no período de (01/01/2025) a (08/07/2025), houve registro total de **104** focos, segundo dados do satélite de referência (AQUA Tarde). O município de Rodrigues Alves lidera o ranking com total de 22 focos, seguido do município de Cruzeiro do Sul com 20 focos e Tarauacá com 11 focos (INPE, 2025).

Acumulado de Focos Mensal (01/07/2025 a 08/07/2025) Satélite de Referência (AQUA Tarde)



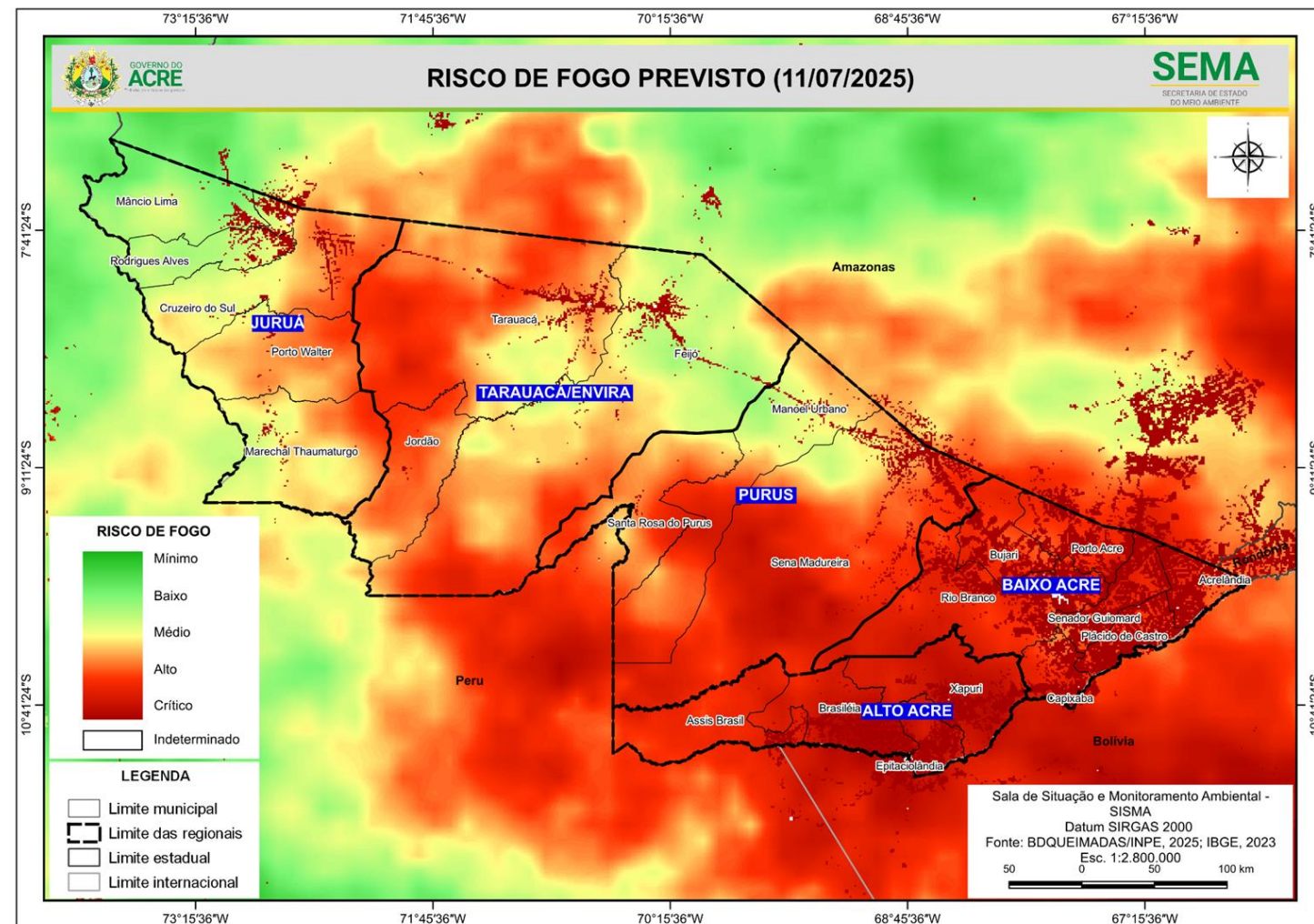
O **Gráfico 5** acima apresenta focos no período de (01/07/2025) a (08/07/2025), houve registro total de **32** focos, segundo dados do satélite de referência (AQUA Tarde). O município de Brasiléia lidera o ranking com total de 7 focos, seguido do município de Cruzeiro do Sul, Rio Branco e Rodrigues Alves com 5 focos. (INPE, 2025).

A figura 3, o mapa ao lado, apresenta a consolidação da previsão de risco de fogo válido para o dia 11/07/2025.

O princípio do Risco de Fogo é de que quanto mais dias seguidos sem chuva, maior o risco de queima da vegetação (INPE).

Observa-se que: O risco de fogo Mínimo a Baixo é previsto no estado.

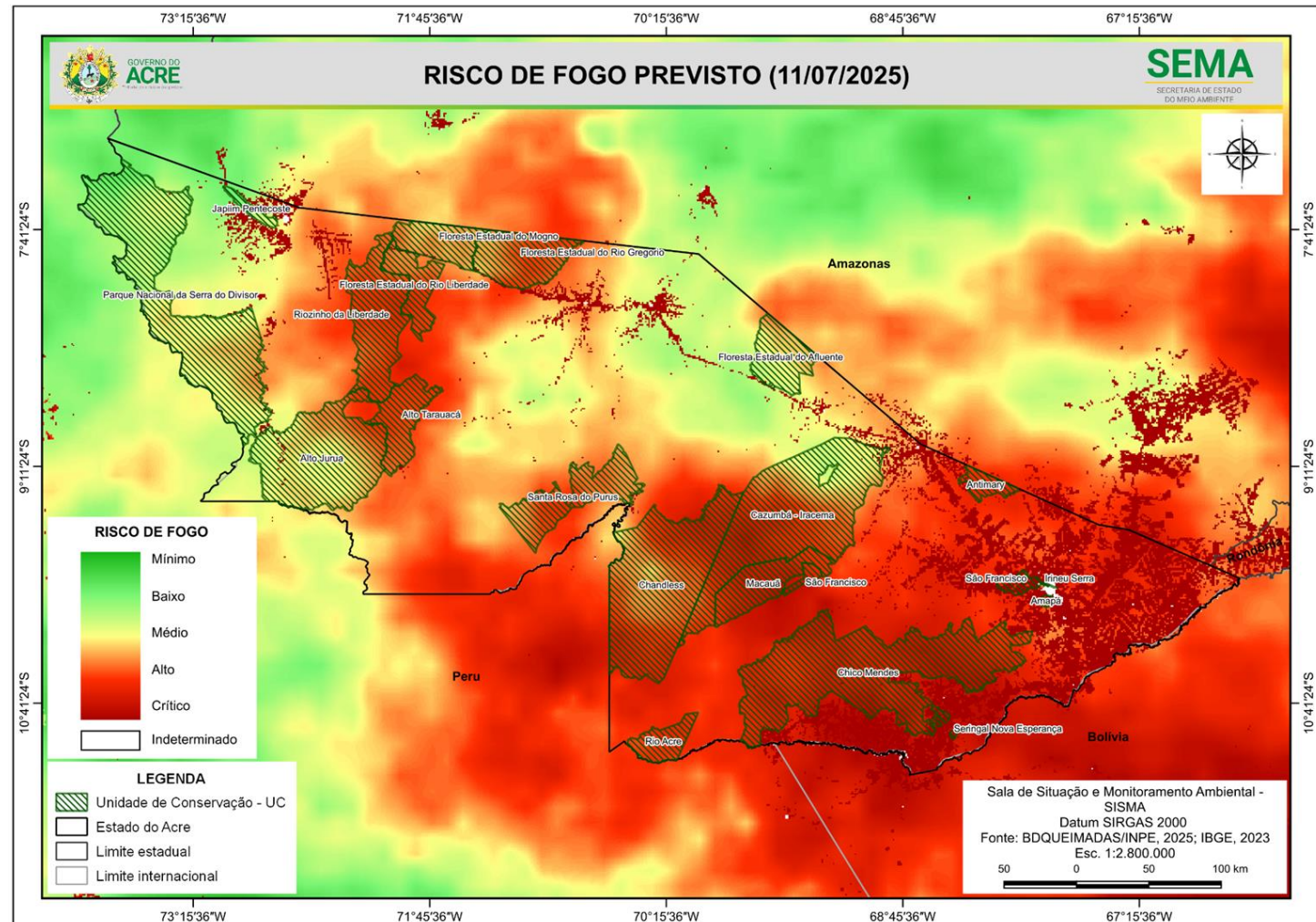
O risco de fogo Médio a Crítico é previsto e em todas as regiões, com maior intensidade no leste do estado.



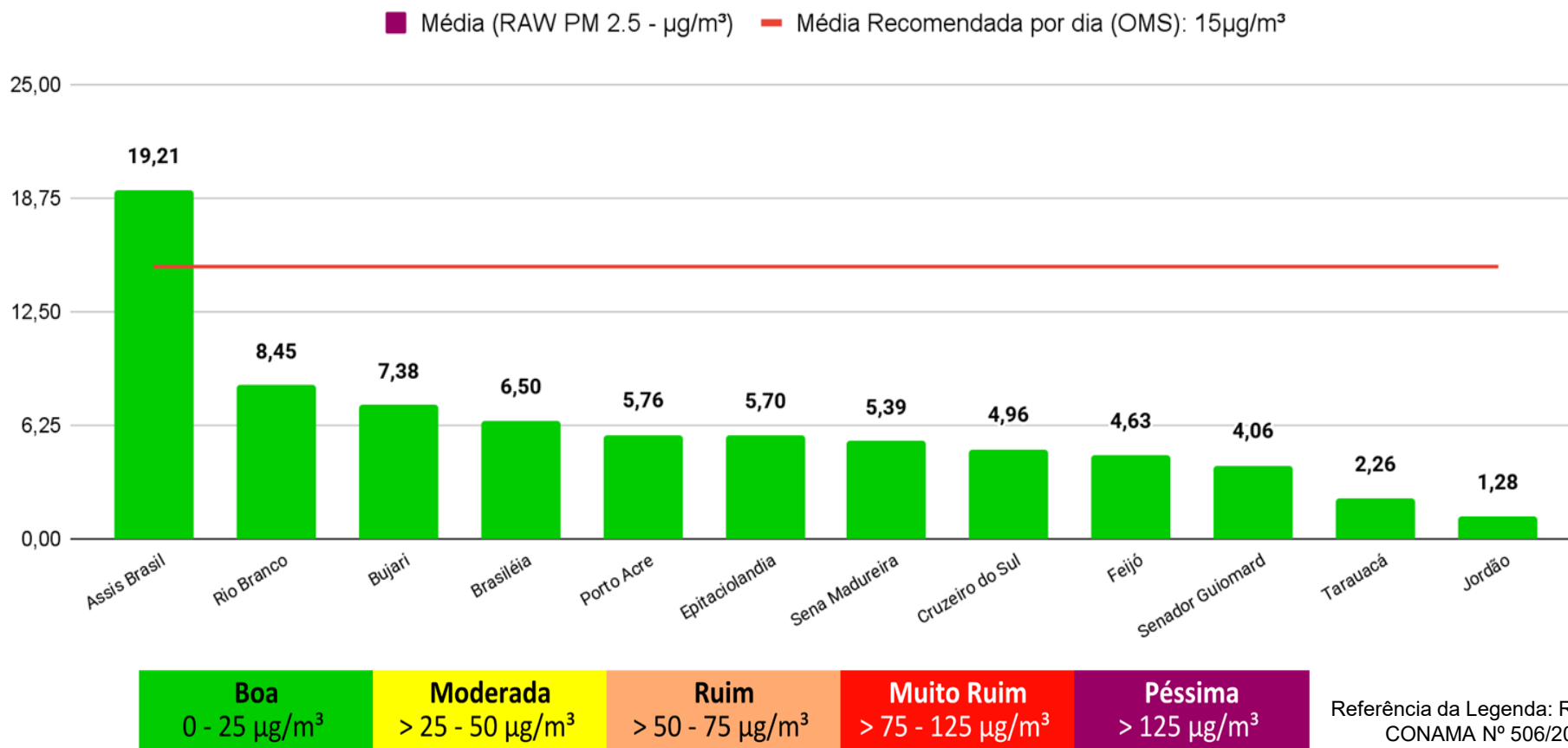
A figura 4, no mapa apresenta a consolidação da previsão de risco de fogo válido para o dia 11/07/2025, nas **Unidades de Conservação**.

Observa-se que: **O risco de fogo Mínimo a Baixo** é previsto no Parque Nacional da Serra do Divisor, Reserva Extrativista Alto Juruá e Floresta Estadual do Afluyente.

O risco de fogo Médio a Crítico é previsto para áreas no entorno de todas as Unidades de Conservação do Estado.



Concentração de material particulado (PM2.5 µg/m³) com fator de calibração LRAPA (08/07/2025) 24 horas



O Gráfico 6 (acima) demonstra a média da concentração de material particulado (PM 2.5 µg/m³) no dia **08/07/2025 para às 24 horas (média analisada no período de 00h às 23h do dia 08/07)**, com fator de calibração estatística LRAPA aplicada, no estado do Acre. A Organização Mundial de Saúde (OMS) **recomenda** que, idealmente, a média diária de concentração de material particulado na atmosfera não ultrapasse **15 µg/m³**. As leituras acima foram obtidas por sensores PurpleAir PA-II-SD de qualidade do ar que compõem a Rede de Monitoramento da Qualidade do Ar estabelecida pelo Ministério Público do Estado do Acre - MPAC, cujos dados podem ser acessados no sítio www.purpleair.com.