

BOLETIM - NÍVEL DOS RIOS

ACRE - 27/05 a 02/06

(25º Semana do ano)

Níveis dos principais rios do estado do Acre - Informe N°004

2022

27/05 - 02/06

2023

27/05 - 02/06

2024

27/05 - 02/06

Rio Acre/Assis Brasil - 2,84m	Rio Acre/Assis Brasil - 2,88m	Rio Acre/Assis Brasil - 2,98m
Rio Acre/Brasileia - 2,16m	Rio Acre/Brasileia - 2,01m	Rio Acre/Brasileia - 1,21m ↓
Rio Acre/Xapuri - 2,48m	Rio Acre/Xapuri - 3,41m	Rio Acre/Xapuri - 1,70m ↓
Rio Acre/Rio Branco - 3,07m	Rio Acre/Rio Branco - 4,72m	Rio Acre/Rio Branco - 2,52m ↓
Rio Rola/ Rio Branco - 1,83m	Rio Rola/ Rio Branco - 3,18m	Rio Rola/ Rio Branco - 2,32m ↓
Rio Purus/M. Urbano - 4,69m	Rio Purus/M. Urbano - 5,07m	Rio Purus/M. Urbano - 3,22m ↓
Rio Purus/Santa R. P. - 4,27m	Rio Purus/Santa R. P. - 4,98m	Rio Purus/Santa R. P. - 3,12m ↓
Rio Iaco/Sena M. - 2,43m	Rio Iaco/Sena M. - 4,25m	Rio Iaco/Sena M. - 2,04m ↓
Rio Tarauacá/Tarauacá - 4,46m	Rio Tarauacá/Tarauacá - 5,22m	Rio Tarauacá/Tarauacá - 3,55m ↓
-	Rio Juruá/Cruzeiro do Sul - 7,93m	Rio Juruá/Cruzeiro do Sul - 5,31m ↓
Rio Liberdade/ Ponte - 2,04m	Rio Liberdade/ Ponte - 2,18m	Rio Liberdade/ Ponte - 1,67m ↓
-	Rio Envira/ Feijó - 6,14m	Rio Envira/ Feijó - 4,03m ↓

FONTE: SEMA / CIGMA

Para mais informações sobre a situação Hidrometeorológica no Acre, acesso o **site da SEMA**: sema.ac.gov.br

SEMA
SECRETARIA DE ESTADO
DO MEIO AMBIENTE

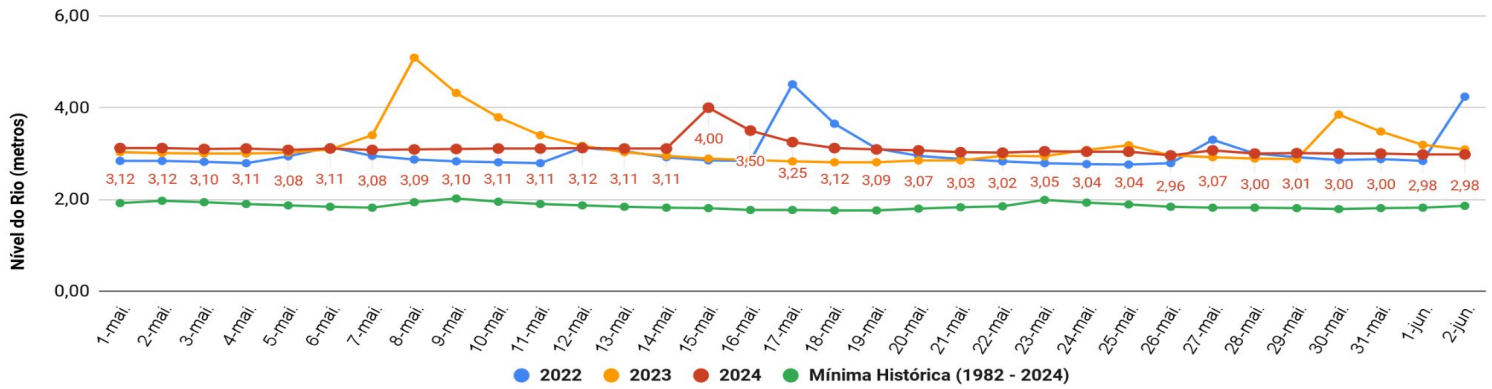


**GOVERNO DO
ACRE**
Trabalho para cuidar das pessoas

Acompanhamento dos Rios

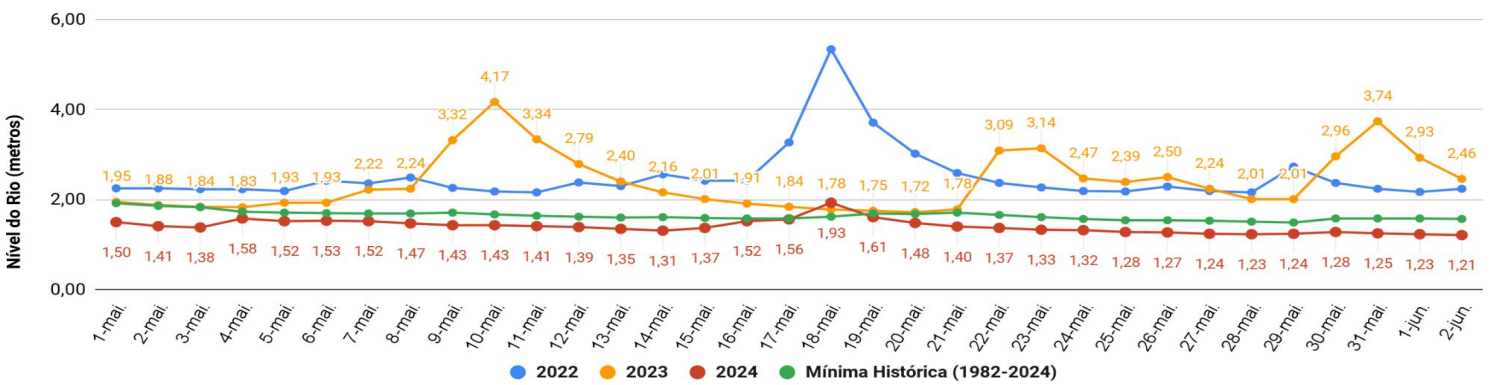
Período de Estiagem

Rio Acre em Assis Brasil em Maio (Cotas mínimas diárias - 2022, 2023 e 2024)



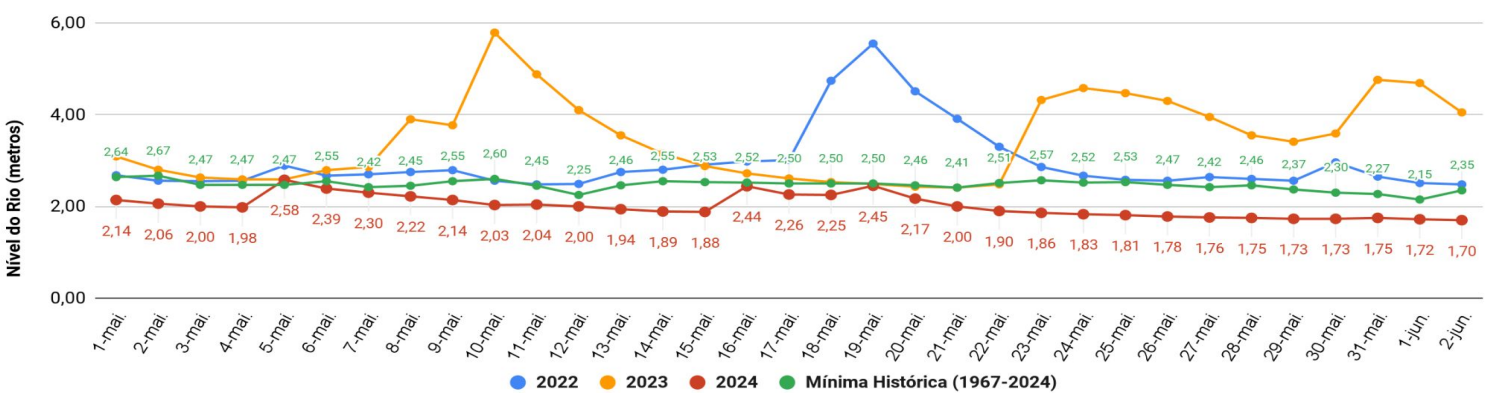
Fonte: Gestor PCD (ANA) Plataforma de Coleta de Dados de Assis Brasil, Acre. Código: 13450000

Rio Acre em Brasiléia em Maio (Cotas mínimas diárias - 2022, 2023 e 2024)



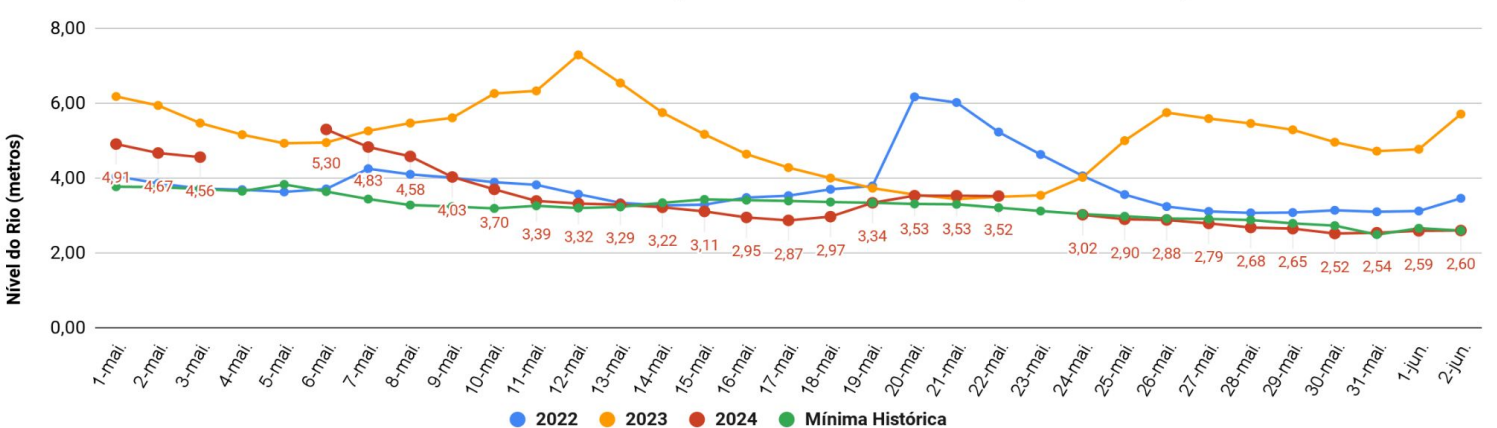
Fonte: Gestor PCD (ANA) Plataforma de Coleta de Dados de Brasiléia, Acre. Código: 13470000

Rio Acre em Xapuri em Maio (Cotas mínimas diárias - 2022, 2023 e 2024)



Fonte: Gestor PCD (ANA) Plataforma de Coleta de Dados de Xapuri, Acre. Código: 13550000

Rio Acre em Rio Branco em Maio (Cotas mínimas diárias - 2022, 2023 e 2024)

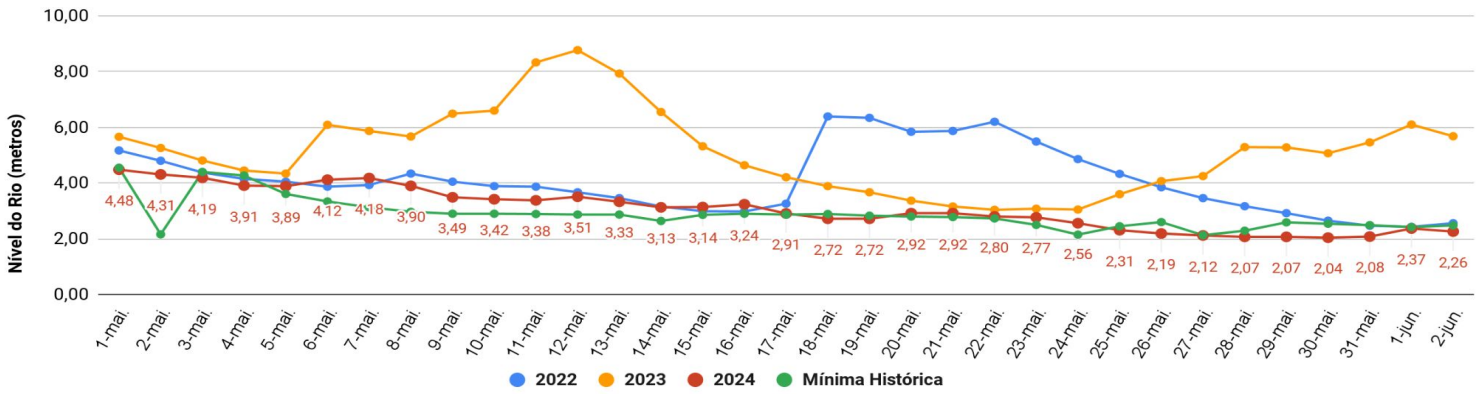


Fonte: Gestor PCD (ANA) Plataforma de Coleta de Dados de Rio Branco, Acre. Código: 13600002

Acompanhamento dos Rios

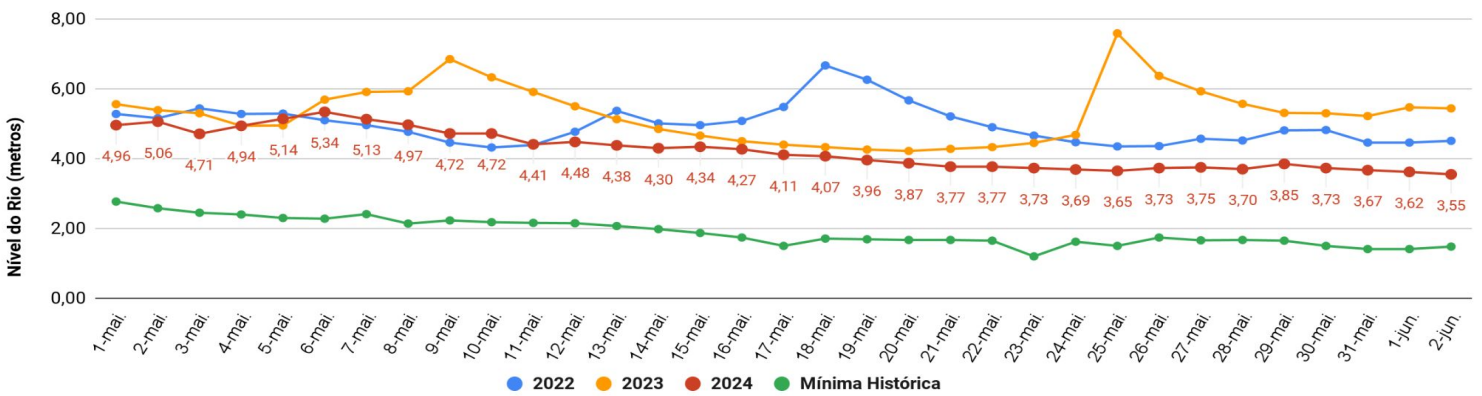
Período de Estiagem

Rio Iaco em Sena Madureira em Maio (Cotas mínimas diárias - 2022, 2023 e 2024)



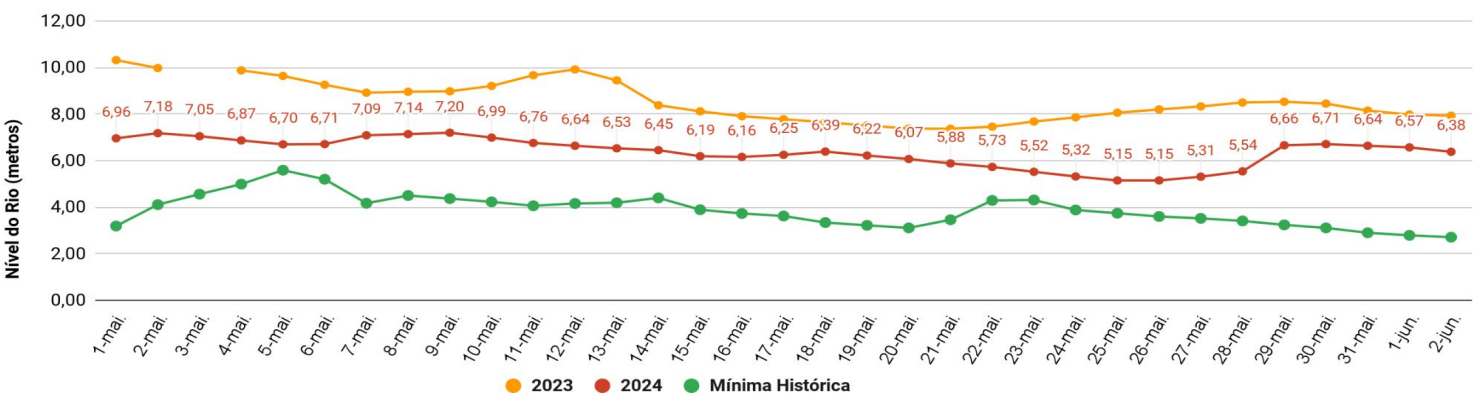
Fonte: Gestor PCD (ANA) Plataforma de Coleta de Dados de Sena Madureira, Acre. Código: 13310000

Rio Tarauacá em Tarauacá em Maio (Cotas mínimas diárias - 2022, 2023 e 2024)



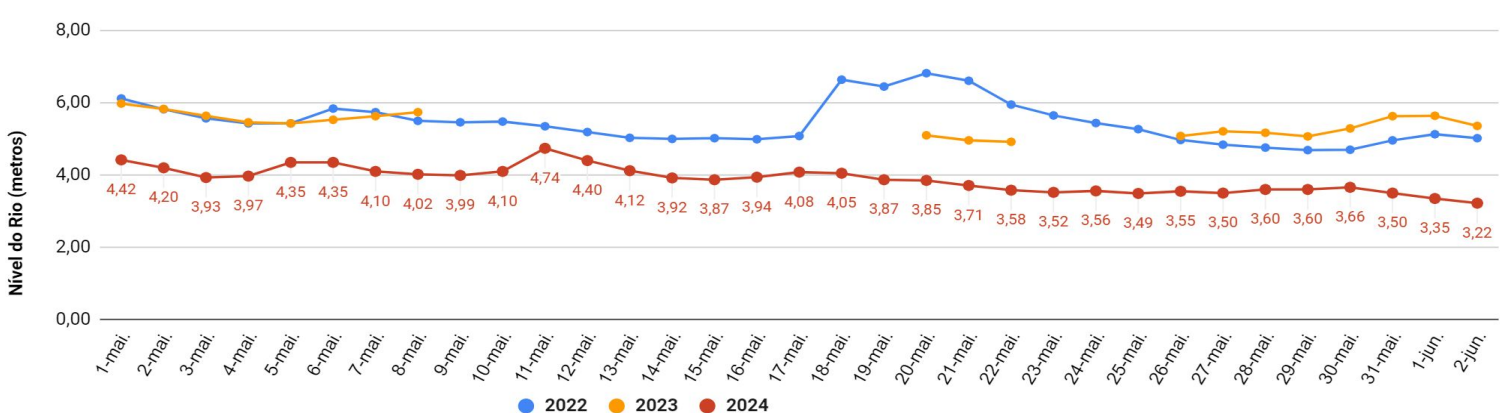
Fonte: Gestor PCD (ANA) Plataforma de Coleta de Dados de Tarauacá, Acre. Código: 12590000

Rio Juruá em Cruzeiro do Sul em Maio (Cotas mínimas diárias - 2022, 2023 e 2024)



Fonte: Gestor PCD (ANA) Plataforma de Coleta de Dados de Cruzeiro do Sul, Acre. Código: 12500000

Rio Purus em Manoel Urbano em Maio (Cotas mínimas diárias - 2022, 2023 e 2024)



Fonte: Gestor PCD (ANA) Plataforma de Coleta de Dados de Manoel Urbano, Acre. Código: 13180000