

PREVISÃO DO TEMPO

17/06/2024 - Nº112

A Divisão de Meteorologia do Sistema de Proteção da Amazônia informa que para esta segunda-feira, a convergência de umidade do sul da Amazônia perde intensidade sobre o estado. A nebulosidade sobre a região deve permanecer com céu parcialmente nublado, com possibilidade de chuvas isoladas em algumas áreas.

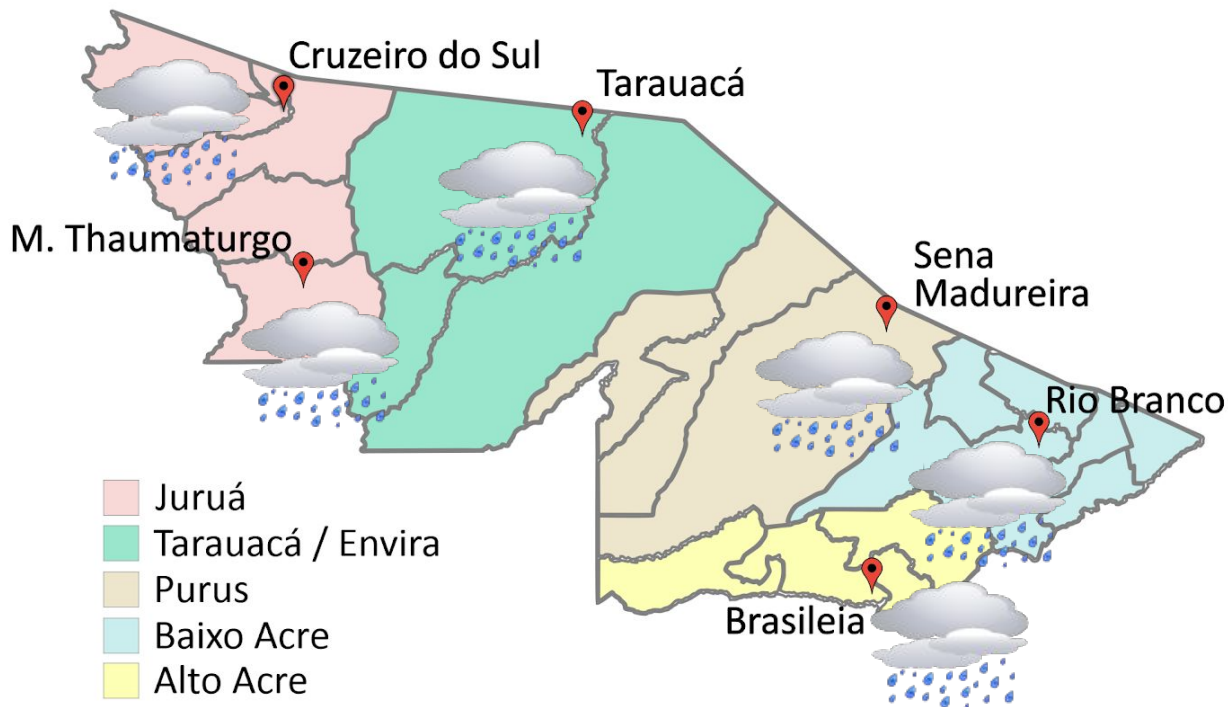


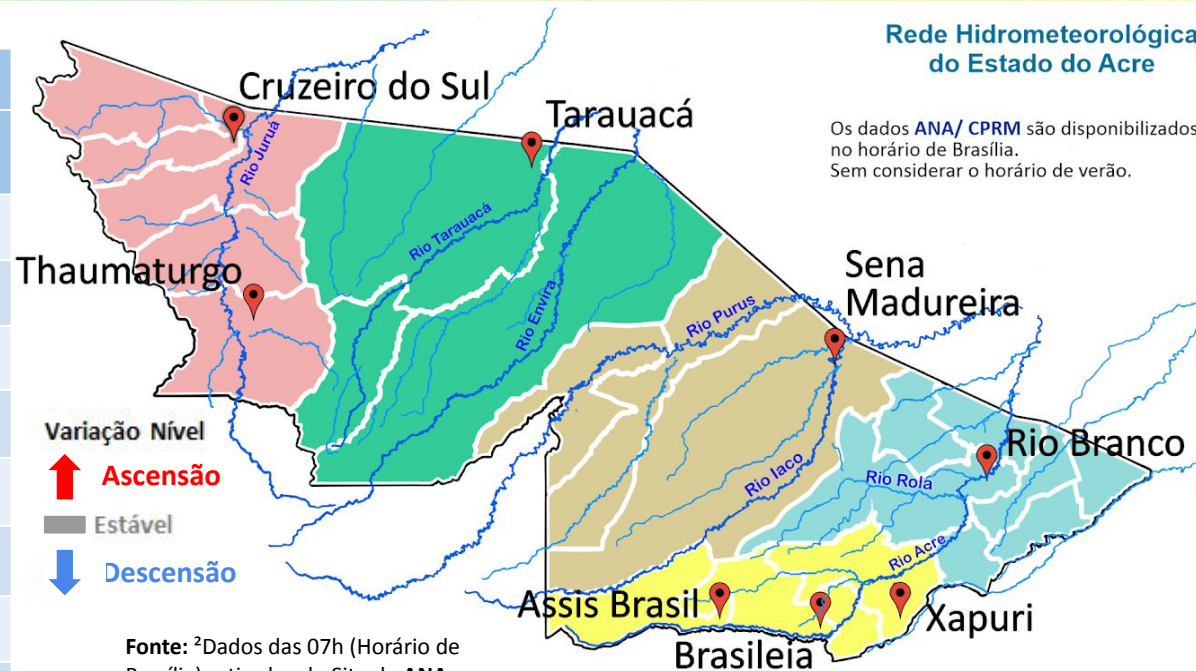
Tabela 1 - Previsões regionais

CIDADE	Temp. (°C)	UR (%)	Vento	CONDIÇÃO DO TEMPO
	MAX/MIN	MAX/MIN	DIR.	
Rio Branco	32/22	100/55	NW - W	Céu parcialmente nublado com possibilidade de chuva em áreas isoladas.
Brasileia	33/21	100/55	NW - W	Céu parcialmente nublado com possibilidade de chuva em áreas isoladas.
Sena Madureira	31/22	100/55	NW - W	Céu parcialmente nublado com possibilidade de chuva em áreas isoladas.
Tarauacá	32/23	100/55	W - NW	Céu parcialmente nublado com possibilidade de chuva em áreas isoladas.
Cruzeiro do Sul	32/23	95/55	W - NW	Céu parcialmente nublado com possibilidade de chuva em áreas isoladas.
Marechal Thaumaturgo	32/23	100/45	W - NW	Céu parcialmente nublado com possibilidade de chuva em áreas isoladas.

Fonte: CENSIPAM.

Tabela 2 - Nível dos Rios

Localização	Cota de Estiagem Alerta Alerta Máx.	Leitura do Dia ² Anterior/Atual	
Rio Acre – Assis Brasil	4,00 3,50	2,91 3,09	↑
Rio Acre – Brasília	4,00 3,50	1,09 1,08	↓
Rio Acre – Rio Branco	3,00 2,69	1,95 1,93	↓
Rio Iaco – Sena Madureira	2,20 2,00	1,11 1,07	↓
Rio Purus – Santa R. do Purus	1,30 1,00	SL SL	
Rio Tarauacá – Tarauacá	2,20 2,00	3,42 3,38	↓
Rio Juruá – Cruzeiro do Sul	2,30 2,00	5,51 5,52	↑
Rio Abunã – Plácido de Castro	2,20 2,00	2,74 2,71	↓



Rede Hidrometeorológica do Estado do Acre

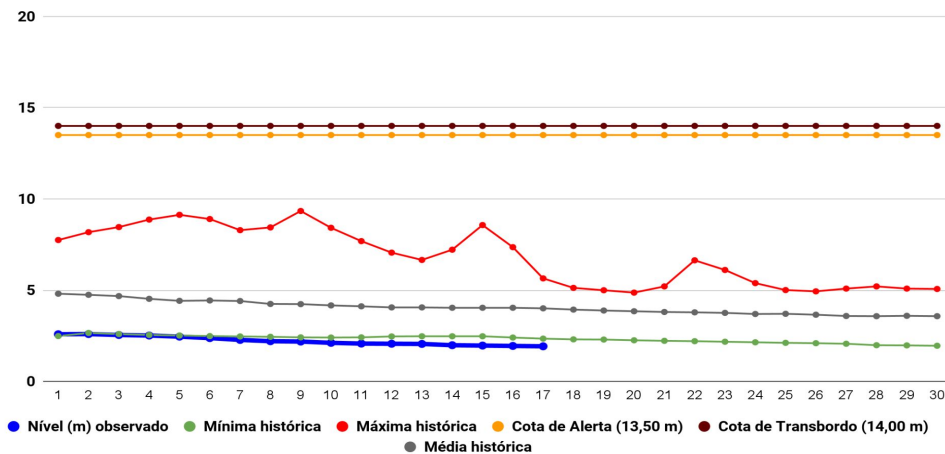
Os dados ANA/ CPRM são disponibilizados no horário de Brasília. Sem considerar o horário de verão.

Varição Nível
 ↑ Ascensão
 Estável
 ↓ Descensão

Fonte: ²Dados das 07h (Horário de Brasília) retirados do Site da ANA - Agência Nacional de Águas e CPRM - Serviço Geológico do Brasil.

Legenda: ¹Dados da Defesa Civil Estadual (06h - Horário Local) e COMDEC. ³Dado ANA (10h00m - Horário Brasília).

Gráfico 1 - Tendência do Nível do Rio Acre (Rio Branco) Junho 2024



Na leitura de hoje (17/06/2024), de acordo com a Tabela 2, as plataformas registraram redução de nível na leitura das 06h00min, exceto Assis Brasil e Cruzeiro do Sul. No gráfico 1, o Rio Acre em Rio Branco apresenta nível de **1,93 m (linha azul)**, mostrando-se abaixo da média histórica de **4,01 m (linha cinza)** para o período do ano.

A figura 2 indica que no período de **17/06/2024 - 23/06/2024**, o prognóstico do NCEP-GFS/USA indica que há previsão de chuva com volume acumulado na semana de **5 mm a 20 mm**, com indicativo de **anomalia negativa** em quase todas as regiões do estado, onde as chuvas poderão estar abaixo do esperado para o período. Há indicativo de **anomalia positiva** nas localidades do município de Assis Brasil, onde as chuvas poderão estar acima do esperado para o período.

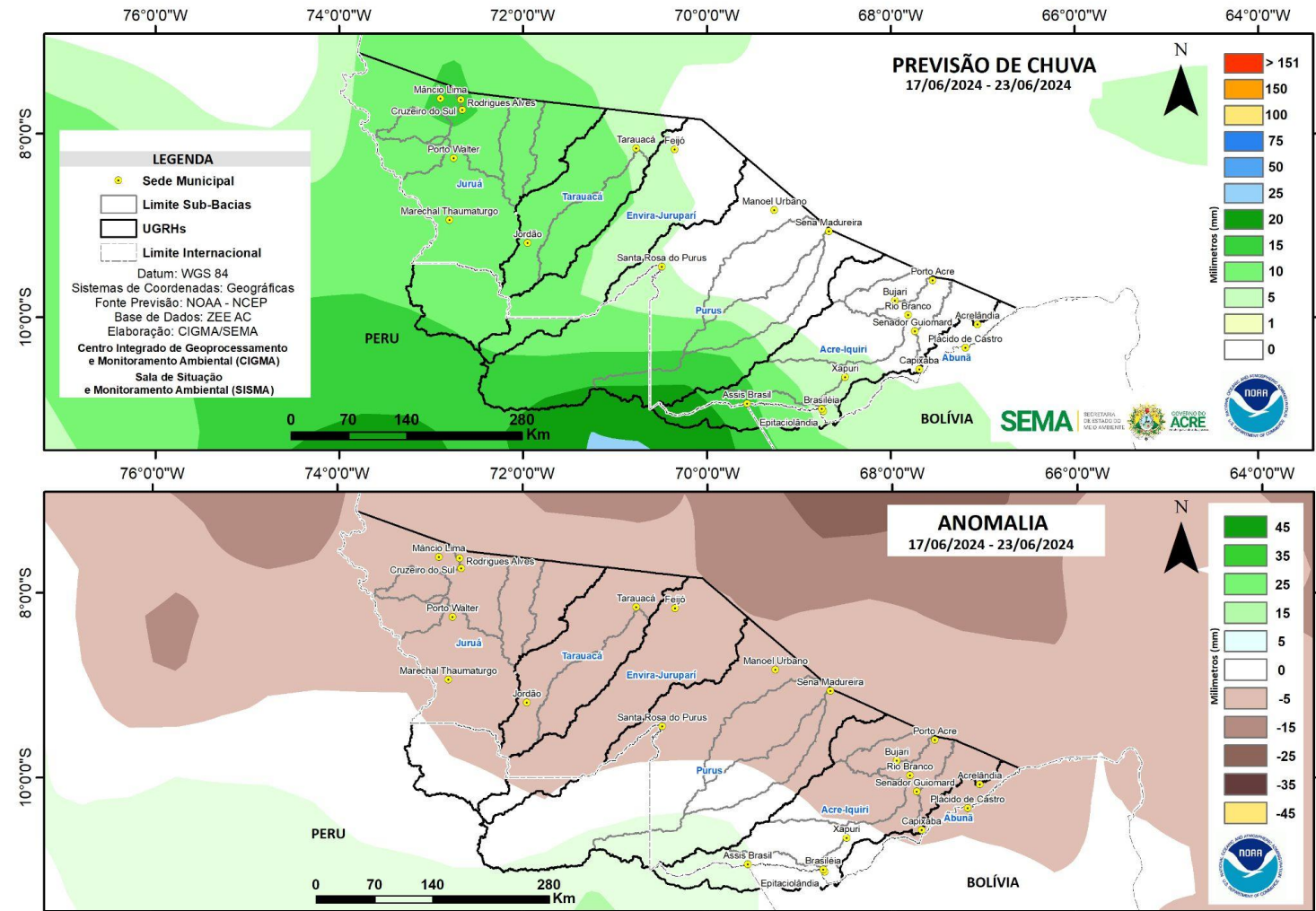
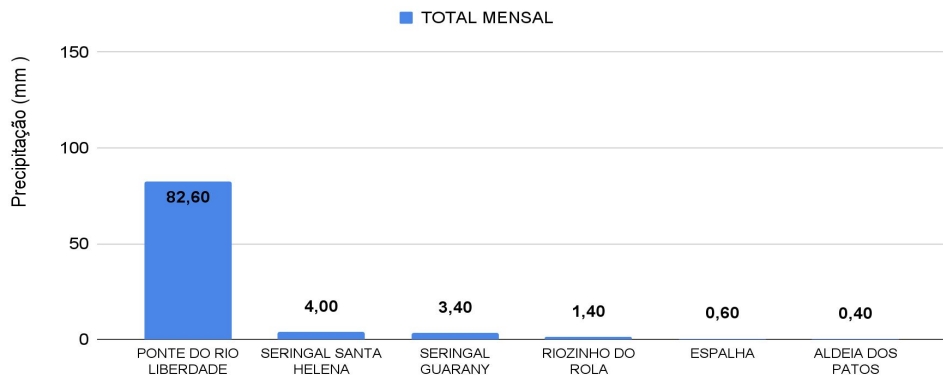
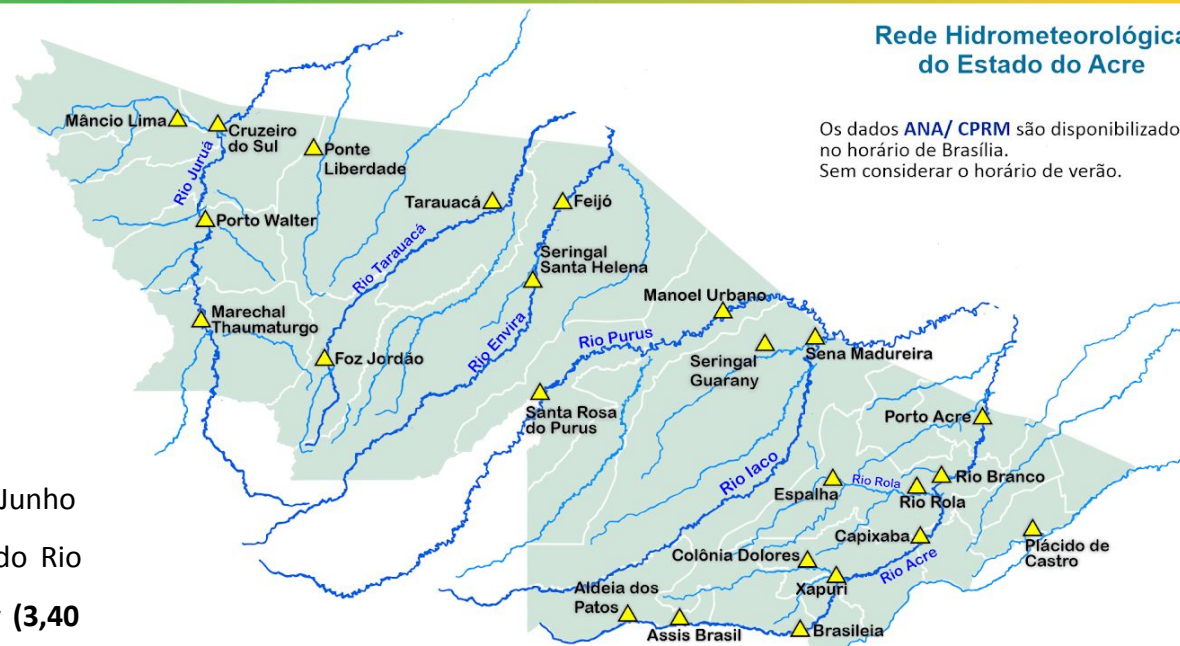


Gráfico 2 - Acumulado de precipitação para o Estado do Acre



O **Gráfico 2**, acima apresenta o acumulado de chuva do início de Junho (01/06/2024 – 00h00min) a (17/06/2024 – até às 08h00min) na Ponte do Rio Liberdade (**82,60 mm**), Seringal Santa Helena (**4,0 mm**), Seringal Guarany (**3,40 mm**), Riozinho do Rola (**1,40 mm**), Espalha (**0,60 mm**) e Aldeia dos Patos (**0,40 mm**).

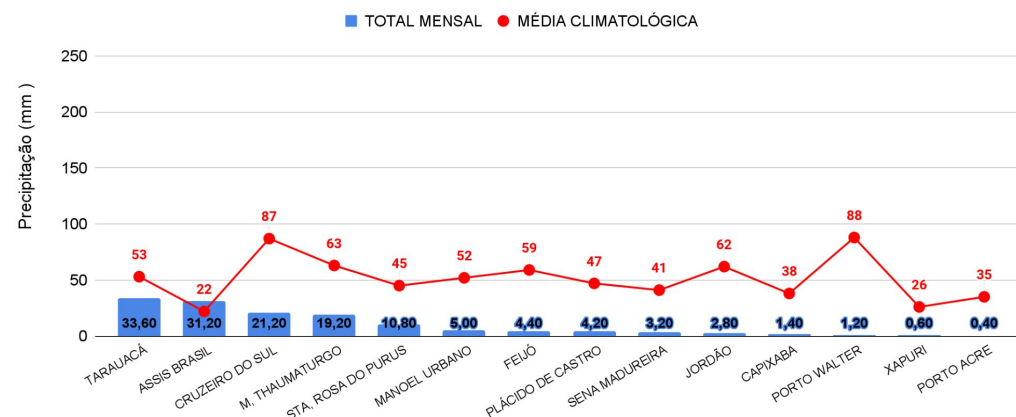
O **Gráfico 3**, ao lado apresenta o acumulado de chuva do início de Junho (01/06/2024 – 00h00min) a (17/06/2024 – até às 08h00min), para efeito de comparação de acordo com as médias climatológicas, onde os **maiores acumulados** foram em Tarauacá (**33,60 mm**), Assis Brasil (**31,20 mm**), Cruzeiro do Sul (**21,20 mm**), Marechal Thaumaturgo (**19,20 mm**), Santa Rosa do Purus (**10,80 mm**), Manoel Urbano (**5,0 mm**), Feijó (**4,40 mm**), Plácido de Castro (**4,20 mm**), Sena Madureira (**3,20 mm**), Jordão (**2,80 mm**), Capixaba (**1,40 mm**), Porto Walter (**1,20 mm**), Xapuri (**0,60 mm**) e Porto Acre (**0,40 mm**).



Rede Hidrometeorológica do Estado do Acre

Os dados ANA/ CPRM são disponibilizados no horário de Brasília. Sem considerar o horário de verão.

Acumulado de chuva em Junho no Acre



MONITORAMENTO HIDROMETEOROLÓGICO

NÍVEL DOS RIOS

17/06/2024 - Nº112

INFORMAÇÃO PLATAFORMA DE COLETA DE DADOS (PCD) e Régua Linimétrica					NÍVEL DOS RIOS (m)	
BACIA	CÓDIGO	LOCALIDADE	Cota de Estiagem		NÍVEL ANTERIOR (16/06)	NÍVEL ATUAL (17/06)
			Alerta	Alerta Máximo		
Rio Acre	13439000	Aldeia dos Patos	0,35	0,30	SL	SL
	13450000	Assis Brasil	4,00	3,50	2,91	■ 3,09 - Elevação
	13470000	Brasiléia	4,00	3,50	1,09	■ 1,08 - Redução
	13550000	Xapuri	2,20	2,00	1,55	■ 1,54 - Redução
	13540000	Colônia Dolores (Xapuri)	2,50	2,00	SL	SL
	13568000	Capixaba	4,00	3,50	SL	SL
	13600002	Rio Branco	3,00	2,69	1,95	■ 1,93 - Redução
	13572000	Espalha (S. Belo H.)	3,50	3,00	0,81	■ 0,79 - Redução
	13578000	Riozinho do Rola	3,50	3,00	1,47	■ 1,44 - Redução
	13610001	Porto Acre	2,20	2,00	SL	SL
Abunã	15324000	Plácido de Castro	2,20	2,00	2,74	■ 2,71 - Redução
Purus	13310000	Sena Madureira	2,20	2,00	1,11	■ 1,07 - Redução
	13180000	Manoel Urbano	2,50	2,00	2,96	■ 2,94 - Redução
	131690000	Santa Rosa do Purus	1,30	1,00	SL	SL
Tarauacá-Envira	12650000	Feijó	2,50	2,00	3,86	3,85 - Redução
	12557000	Jordão	1,70	1,50	SL	SL
	12590000	Tarauacá	2,20	2,00	3,42	3,38 - Redução
Juruá	12500000	Cruzeiro do Sul	2,30	2,00	5,51	5,52 - Elevação
	12510500	Ponte do Liberdade	1,30	1,00	1,58	■ 1,61 - Elevação
	12390000	Porto Walter	2,50	2,00	SL	SL
	12370000	Marechal Thaumaturgo	2,50	2,00	SL	2,22

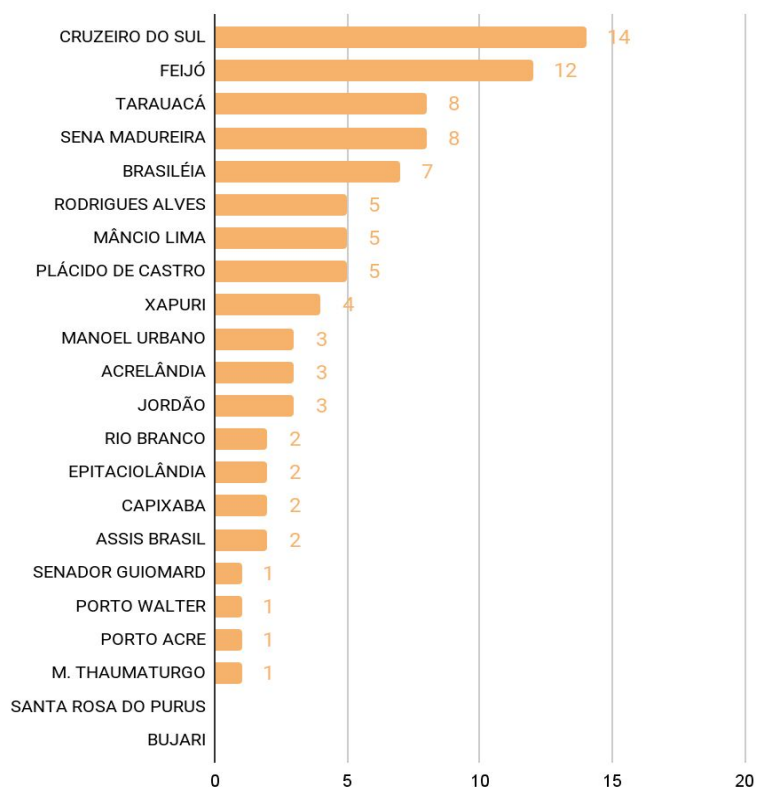
LEGENDA

Fonte: Gestor Telemetria (08h - Horário de Brasília). ¹ Dado coletado da CEPDEC - Régua Linimétrica (06h Horário Local).

Legenda de Criticidade: OBSERVAÇÃO - ATENÇÃO - ALERTA - ALERTA MÁXIMO

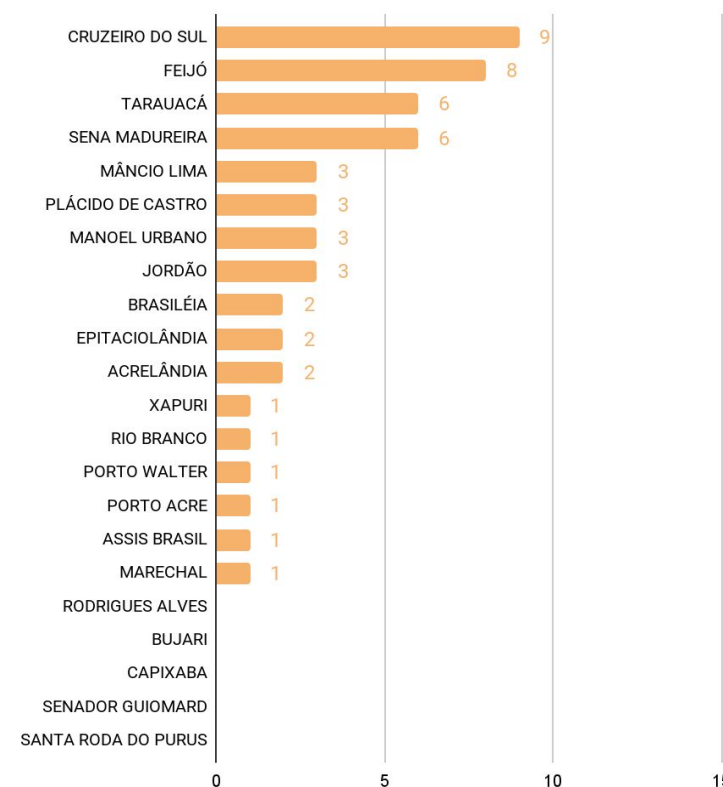


**Acumulado de Focos (01/01/2024 a 16/06/2024)
Satélite de Referência (AQUA Tarde)**



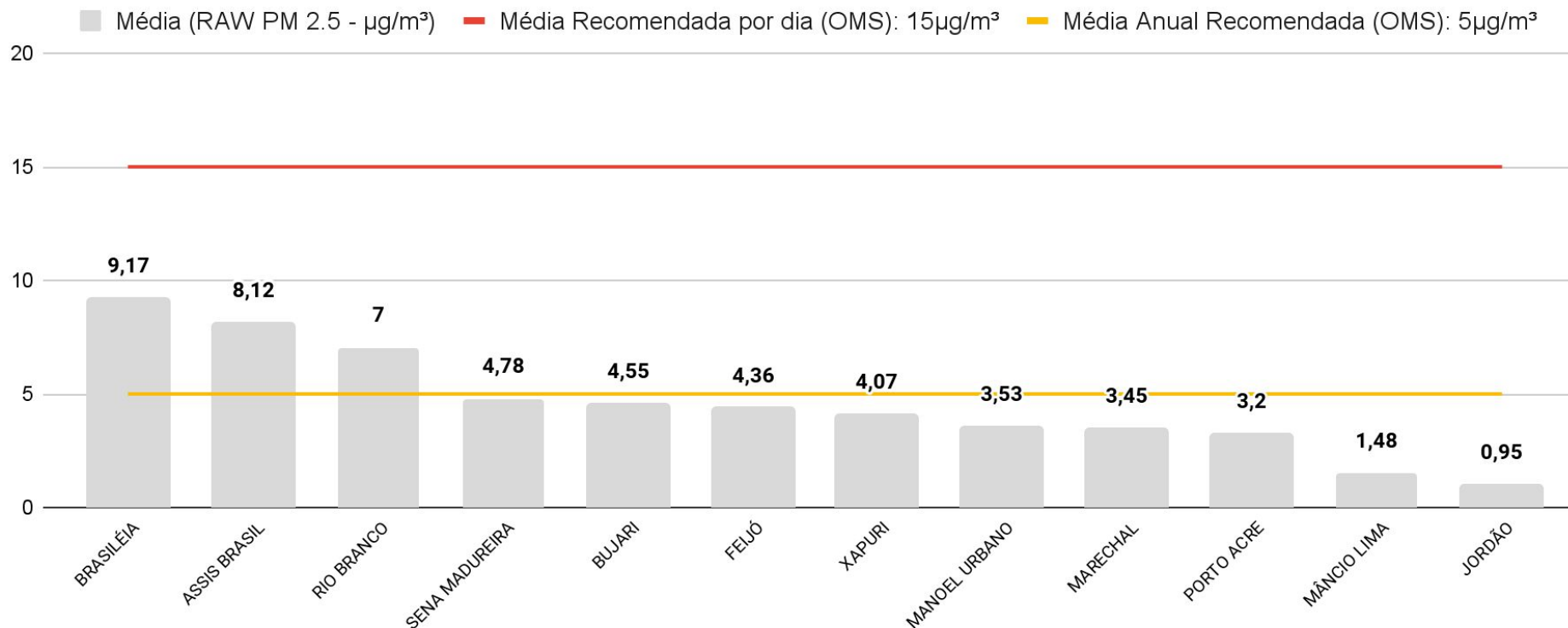
O **Gráfico 4**, acima, apresenta focos no período de (01/01/2024) a (16/06/2024), houve registro total de **89** focos segundo dados do satélite de referência (AQUA Tarde). O município de Cruzeiro do Sul lidera o ranking com total de 14 focos, seguido do município de Feijó com 12 focos, Tarauacá e Sena Madureira com 8 focos (INPE, 2024).

**Acumulado de Focos (01/06/2024 a 16/06/2024)
Satélite de Referência (AQUA Tarde)**



O **Gráfico 5**, acima, apresenta focos no período de (01/06/2024) a (16/06/2024), houve registro total de **53** focos segundo dados do satélite de referência (AQUA Tarde). O município de Cruzeiro do Sul lidera o ranking com total de 9 focos, seguido do município de Feijó com 8 focos, Tarauacá e Sena Madureira com 6 focos (INPE, 2024).

Concentração de material particulado (PM2.5 $\mu\text{g}/\text{m}^3$) com fator de calibração LRAPA (16/06/2024) Rede PurpleAir



O **Gráfico 6** (acima) demonstra a média da concentração de material particulado (PM 2.5 $\mu\text{g}/\text{m}^3$) no dia **16/06/2024** (com fator de calibração estatística LRAPA aplicada), no estado do Acre. A OMS **recomenda** que, idealmente, a média diária de concentração de material particulado na atmosfera não ultrapasse **15 $\mu\text{g}/\text{m}^3$** . As leituras acima foram obtidas por sensores PurpleAir PA-II-SD de qualidade do ar que compõem a Rede de Monitoramento da Qualidade do Ar estabelecida pelo Ministério Público do Estado do Acre - MPAC, cujos dados podem ser acessados no sítio www.purpleair.com.