

# PREVISÃO DO TEMPO

16/05/2024 - Nº092

A Divisão de Meteorologia do Sistema de Proteção da Amazônia informa que a friagem começa a perder força e, com isso, as temperaturas voltam a subir em todo o Acre nesta quinta-feira. A previsão para este dia é de céu nublado, com sol entre muitas nuvens e pancadas de chuva com trovoadas entre a tarde e a noite nas cidades do oeste acreano. Já na capital e demais regiões do Acre, o dia será de céu claro a parcialmente nublado, sem previsão de chuva.

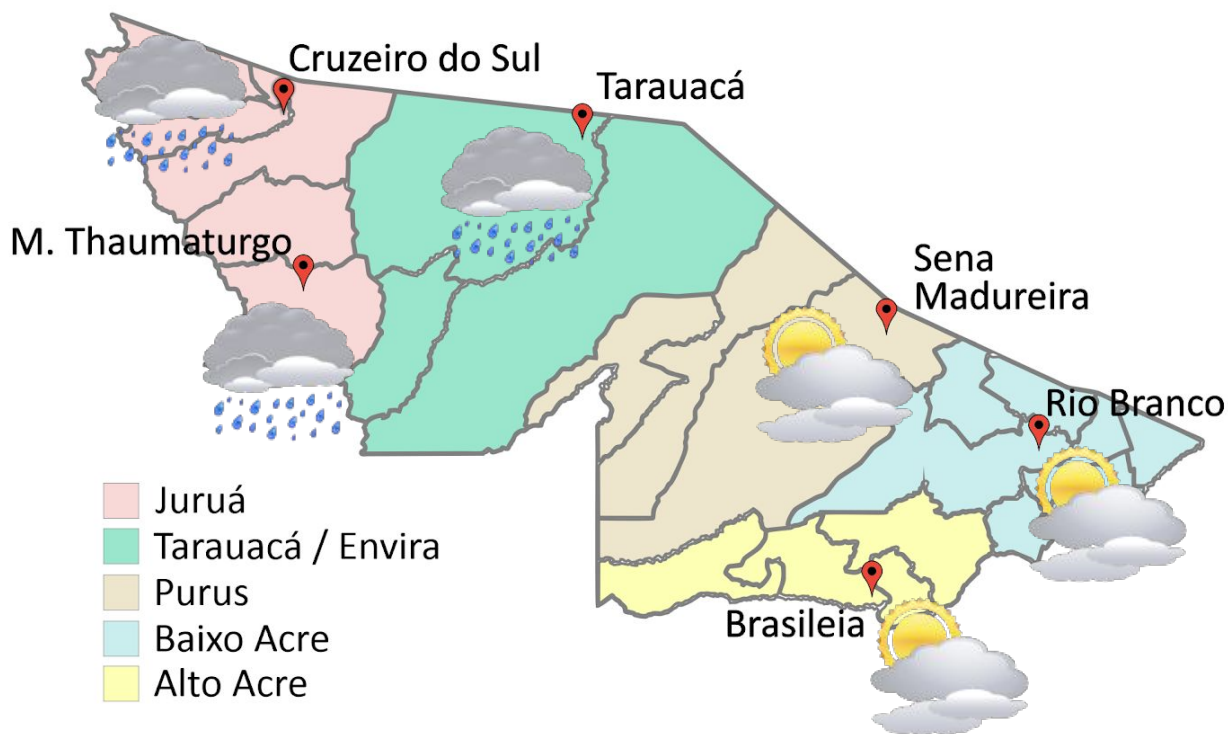


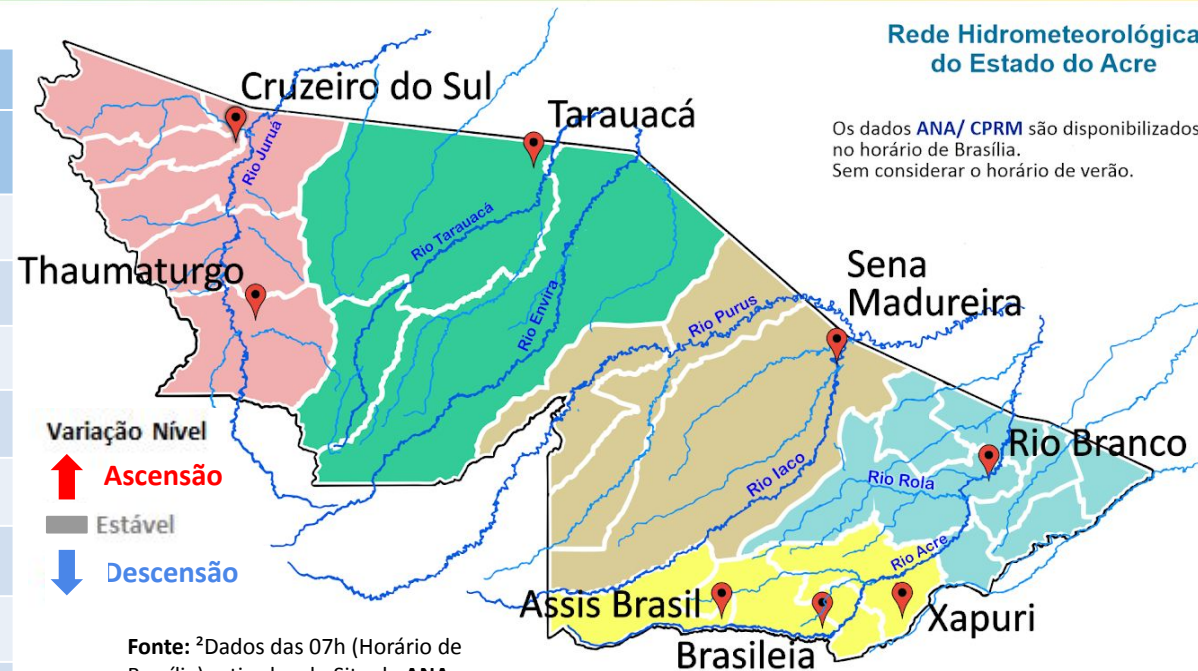
Tabela 1 - Previsões regionais

CIDADE	Temp. (°C)	UR (%)	Vento	CONDIÇÃO DO TEMPO
	MAX/MIN	MAX/MIN	DIR.	
Rio Branco	29/19	95/45	SE	Céu claro a parcialmente nublado.
Brasileia	30/18	95/45	SE	Céu claro a parcialmente nublado.
Sena Madureira	28/19	95/45	SE	Céu claro a parcialmente nublado.
Tarauacá	30/22	100/60	E - SE	Céu nublado com pancadas de chuva e trovoadas.
Cruzeiro do Sul	30/22	100/60	E - SE	Céu nublado com pancadas de chuva e trovoadas.
Marechal Thaumaturgo	30/22	100/60	E - SE	Céu nublado com pancadas de chuva e trovoadas.

Fonte: CENSIPAM.

Tabela 2 - Nível dos Rios

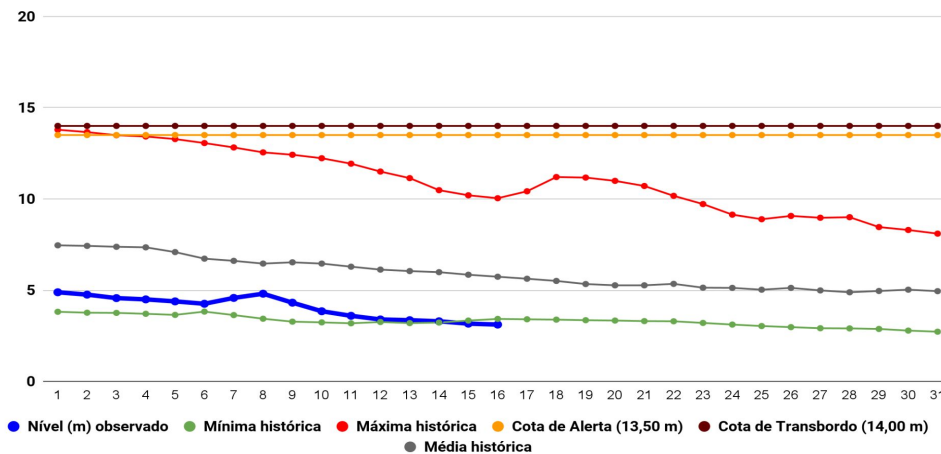
Localização	Cota de Estiagem Alerta Alerta Máx.	Leitura do Dia <sup>2</sup> Anterior/Atual	
Rio Acre – Assis Brasil	4,00 3,50	4,05 3,94	↓
Rio Acre – Brasiléia	4,00 3,50	1,43 1,59	↑
Rio Acre – Rio Branco	3,00 2,69	3,17 3,12	↓
Rio Iaco – Sena Madureira	2,20 2,00	3,26 3,30	↑
Rio Purus – Santa R. do Purus	1,30 1,00	3,55 3,45	↓
Rio Tarauacá – Tarauacá	2,20 2,00	4,62 4,39	↓
Rio Juruá – Cruzeiro do Sul	2,30 2,00	6,30 6,20	↓
Rio Abunã – Plácido de Castro	2,20 2,00	4,81 4,47	↓



Fonte: <sup>2</sup>Dados das 07h (Horário de Brasília) retirados do Site da ANA - Agência Nacional de Águas e CPRM - Serviço Geológico do Brasil.

Legenda: <sup>1</sup>Dados da Defesa Civil Estadual (06h - Horário Local) e COMDEC. <sup>3</sup>Dado ANA (10h00m - Horário Brasília).

Gráfico 1 - Tendência do Nível do Rio Acre (Rio Branco) Maio 2024



Na leitura de hoje (16/05/2024), de acordo com a Tabela 2, as plataformas registraram redução de nível na leitura das 06h00min, exceto Brasiléia e Sena Madureira. No gráfico 1, o Rio Acre em Rio Branco apresenta nível de **3,12 m (linha azul)**, mostrando-se abaixo da média histórica de **5,74 m (linha cinza)** para o período do ano.

A figura 2 indica que no período de 16/05/2024 - 22/05/2024, o prognóstico do NCEP-GFS/USA indica que há previsão de chuva com volume acumulado na semana de 5 mm até 50 mm, com indicativo de **anomalia negativa** em todas as regiões do estado, onde as chuvas poderão estar abaixo do esperado para o período.

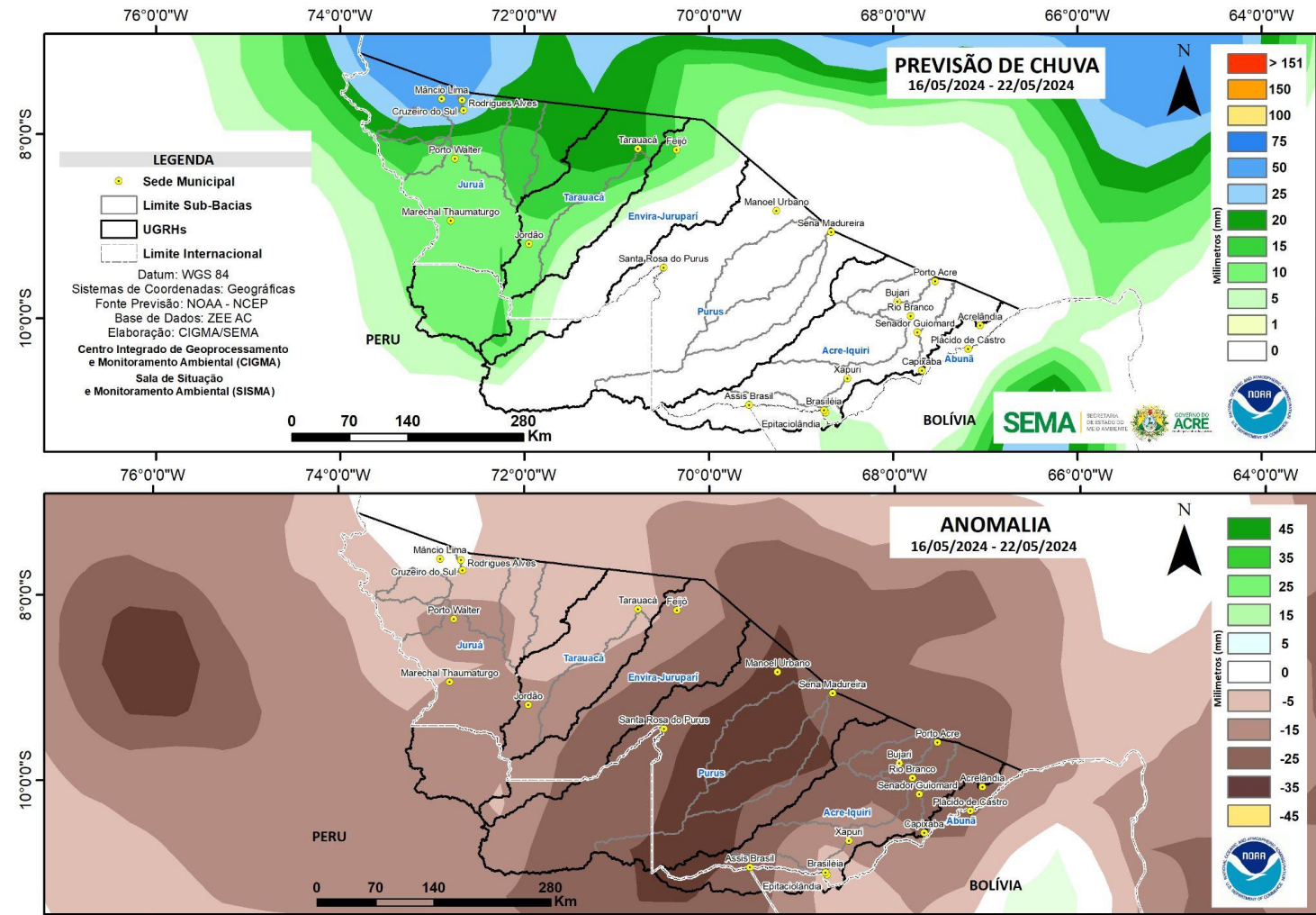
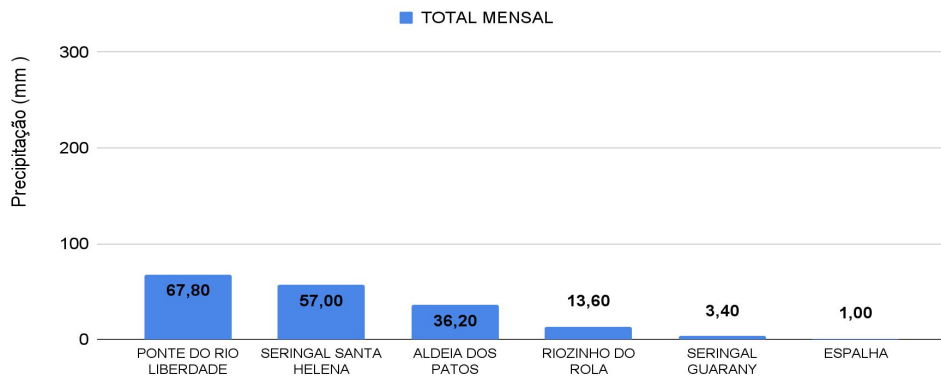


Gráfico 2 - Acumulado de precipitação para o Estado do Acre



O **Gráfico 2**, acima apresenta o acumulado de chuva do início de Maio (01/05/2024 – 00h00min) a (16/05/2024 – até às 08h00min) na Ponte do Liberdade (**67,80 mm**), Seringal Santa Helena (**57,0 mm**), Aldeia dos Patos (**36,20 mm**), Riozinho do Rola (**13,60 mm**), Seringal Guarany (**3,40 mm**) e Espalha (**1,00 mm**).

O **Gráfico 3**, ao lado apresenta o acumulado de chuva do início de Maio (01/05/2024 – 00h00min) a (16/05/2024 – até às 08h00min), para efeito de comparação de acordo com as médias climatológicas, onde os **maiores acumulados** foram em Brasiléia (**160,40 mm**), Tarauacá (**143,20 mm**), Cruzeiro do Sul (**131,40 mm**), Sena Madureira (**94,40 mm**), Porto Walter (**92,80 mm**), Feijó (**86,60 mm**), Plácido de Castro (**77,0 mm**), Marechal Thaumaturgo (**68,0 mm**), Santa Rosa do Purus (**65,60 mm**), Manoel Urbano (**35,80 mm**), Capixaba (**29,20 mm**), Jordão (**21,60 mm**), Assis Brasil (**19,60 mm**), Xapuri (**17,20 mm**) e Rio Branco (**9,80 mm**).

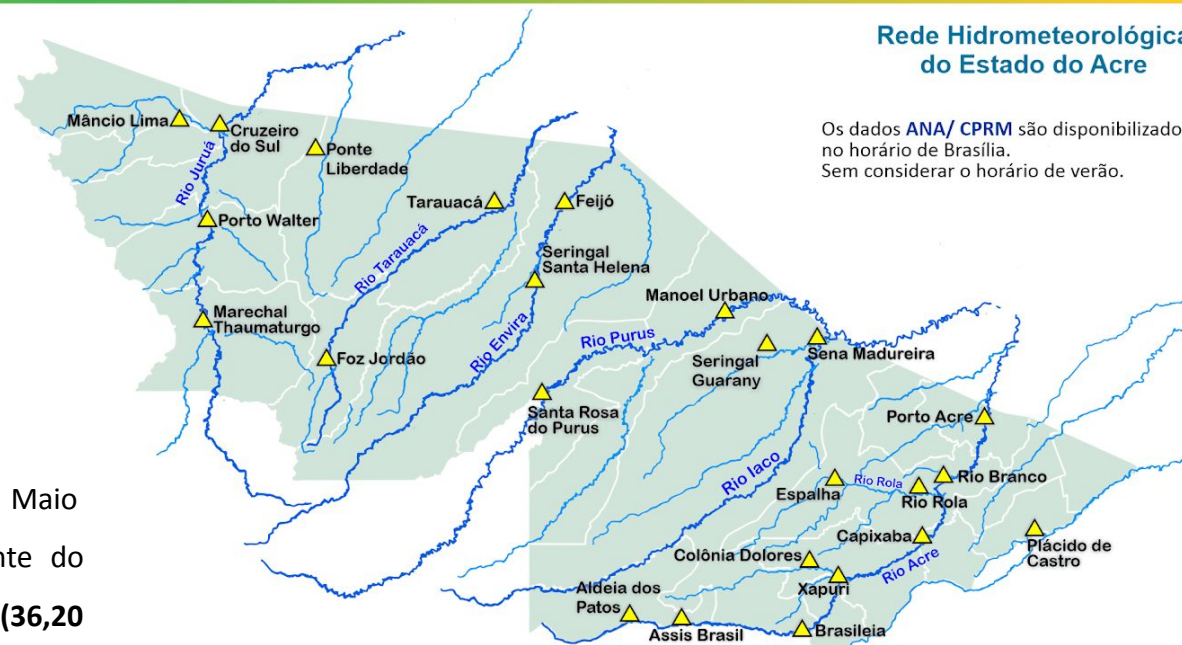
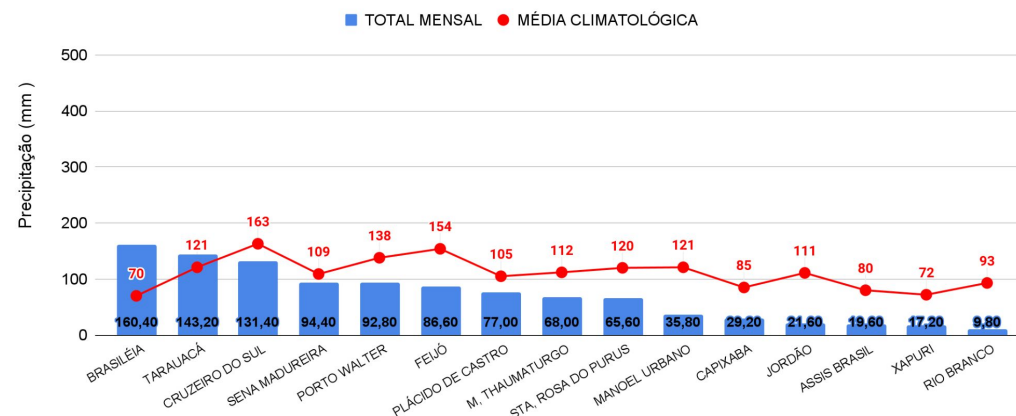


Gráfico 3 - Acumulado de precipitação para o Estado do Acre



# MONITORAMENTO HIDROMETEOROLÓGICO

## NÍVEL DOS RIOS

16/05/2024 - Nº092

INFORMAÇÃO PLATAFORMA DE COLETA DE DADOS (PCD) e Régua Linimétrica					NÍVEL DOS RIOS (m)	
BACIA	CÓDIGO	LOCALIDADE	Cota de Estiagem		NÍVEL ANTERIOR (15/05)	NÍVEL ATUAL (16/05)
			Alerta	Alerta Máximo		
Rio Acre	13439000	Aldeia dos Patos	0,35	0,30	4,22	3,96 - Redução
	13450000	Assis Brasil	4,00	3,50	4,05	3,94 - Redução
	13470000	Brasiléia	4,00	3,50	1,43	1,59 - Elevação
	13550000	Xapuri	2,20	2,00	1,90	2,64 - Elevação
	13540000	Colônia Dolores (Xapuri)	2,50	2,00	SL	SL
	13568000	Capixaba	4,00	3,50	SL	2,04
	13600002	Rio Branco	3,00	2,69	3,17	3,12 - Redução
	13572000	Espalha (S. Belo H.)	3,50	3,00	1,97	2,27 - Elevação
	13578000	Riozinho do Rola	3,50	3,00	3,12	2,86 - Redução
	13610001	Porto Acre	2,20	2,00	SL	SL
Abunã	15324000	Plácido de Castro	2,20	2,00	4,81	4,47 - Redução
Purus	13310000	Sena Madureira	2,20	2,00	3,26	3,30 - Elevação
	13180000	Manoel Urbano	2,50	2,00	3,89	3,99 - Elevação
	131690000	Santa Rosa do Purus	1,30	1,00	3,55	3,45 - Redução
Tarauacá-Envira	12650000	Feijó	2,50	2,00	5,27	4,87 - Redução
	12557000	Jordão	1,70	1,50	SL	SL
	12590000	Tarauacá	2,20	2,00	4,62	4,39 - Redução
Juruá	12500000	Cruzeiro do Sul	2,30	2,00	6,30	6,20 - Redução
	12510500	Ponte do Liberdade	1,30	1,00	2,36	5,73 - Elevação
	12390000	Porto Walter	2,50	2,00	2,36	2,23 - Redução
	12370000	Marechal Thaumaturgo	2,50	2,00	4,94	4,86 - Redução

### LEGENDA

Fonte: Gestor Telemetria (08h - Horário de Brasília).

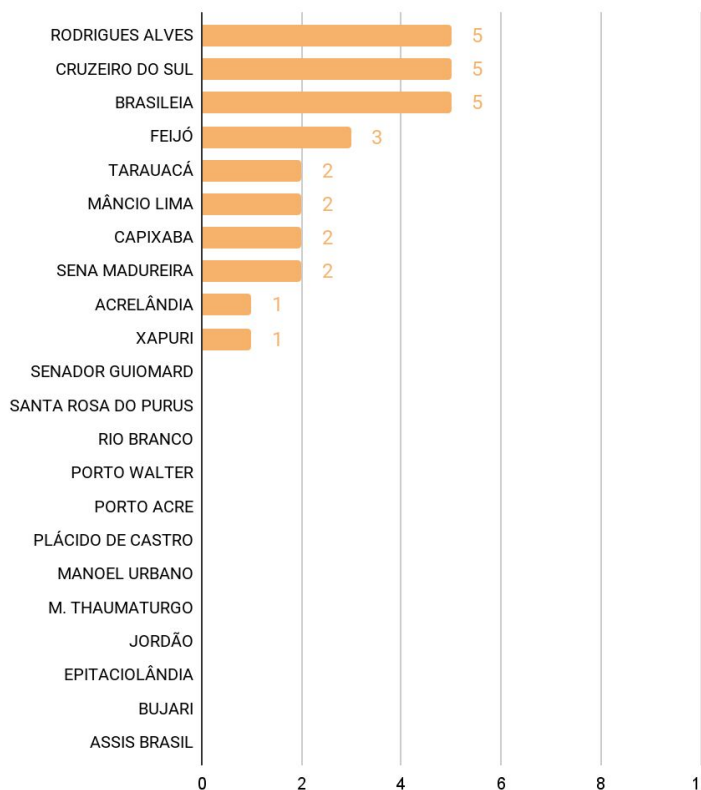
<sup>1</sup> Dado coletado da CEPDEC - Régua Linimétrica (06h Horário Local).

\* Dados coletados as 7h00min (Horário Local).

Legenda de Criticidade: **OBSERVAÇÃO** - **ATENÇÃO** - **ALERTA** - **TRANSBORDAMENTO**



**Acumulado de Focos (01/01/2024 a 15/05/2024) Satélite de Referência (AQUA Tarde)**



O **Gráfico 4**, acima, apresenta focos no período de (01/01/2024) a (15/05/2024), houve registro total de **28** focos segundo dados do satélite de referência (AQUA Tarde). Os municípios de Brasileia, Cruzeiro do Sul e Rodrigues Alves lideram o ranking com total de 5 focos cada, seguidos de Feijó com 3 focos, Tarauacá, Mâncio Lima, Capixaba e Sena Madureira com 2 focos cada. Acrelândia e Xapuri apresentaram 1 foco cada (INPE, 2024).