PREVISÃO DO TEMPO

27/02/2024 - Nº039

A Divisão de Meteorologia do Sistema de Proteção da Amazônia informa que o fluxo de umidade em baixos níveis da atmosfera atua sobre o Acre nesta terça-feira e mantém elevadas as condições de chuva sobre o estado. Para este dia a previsão é de sol entre muitas nuvens em todo o estado. O tempo abafado favorece a organização de nuvens carregadas, que provocam pancadas de chuva com trovoadas entre a tarde e à noite em todas as regiões acreanas. Há possibilidade de temporais em todo o estado, mas devem ocorrer de forma pontual.

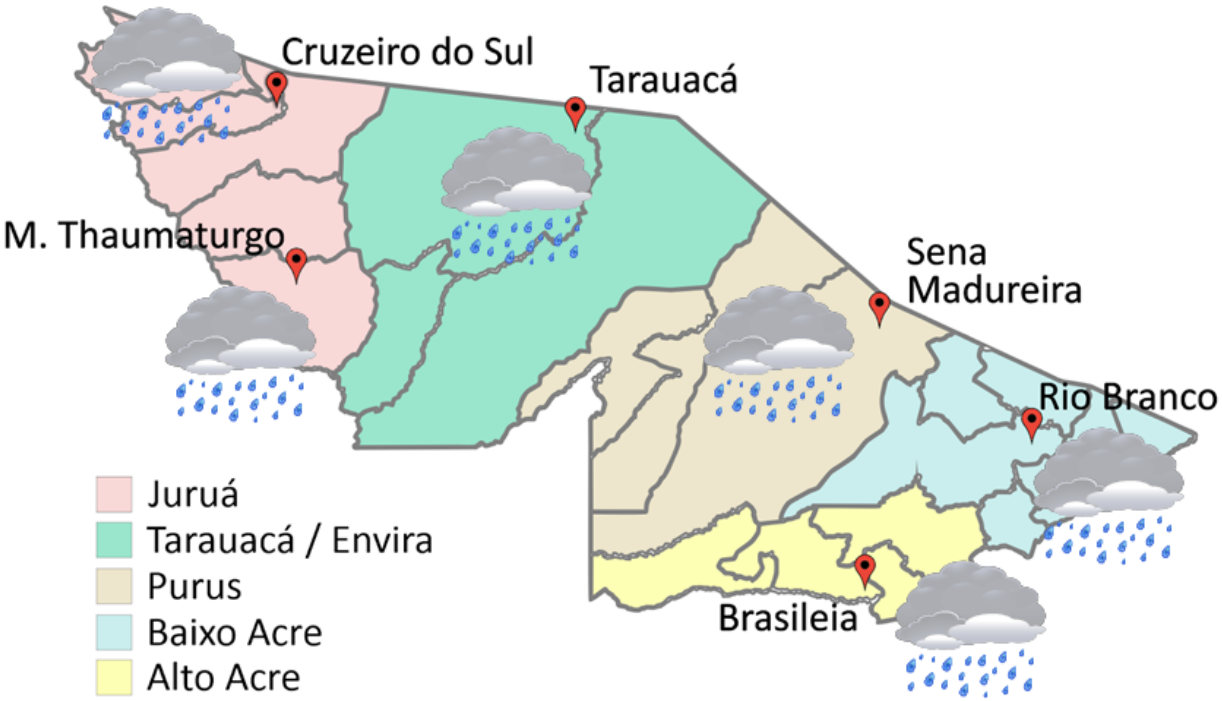

Tabela 1 - Previsões regionais

CIDADE	Temp. (°C) MAX/ MIN	UR (%) MAX/ MIN	Vento DIR.	CONDIÇÃO DO TEMPO
Rio Branco	31/23	100/60	NE - E	Céu nublado com pancadas de chuva e trovoadas.
Brasiléia	32/22	100/60	NE - E	Céu nublado com pancadas de chuva e trovoadas.
Sena Madureira	30/23	100/60	NE - E	Céu nublado com pancadas de chuva e trovoadas.
Tarauacá	30/23	100/60	E - SE	Céu nublado com pancadas de chuva e trovoadas.
Cruzeiro do Sul	30/23	100/60	E - SE	Céu nublado com pancadas de chuva e trovoadas.
Marechal Thaumaturgo	30/23	100/60	E - SE	Céu nublado com pancadas de chuva e trovoadas.

Fonte: CENSIPAM.

AVISO METEOROLÓGICO

27/02/2024 - Nº039

AVISO METEOROLÓGICO

Aviso de Chuvas Intensas

Grau de severidade: Perigo

Início: 27/02/2024 10h40min

Fim: 28/02/2024 10h00min

Riscos Potenciais:

INMET publica aviso iniciando em: 27/02/2024 às 10:40. Chuva entre 30 e 60 mm/h ou 50 e 100 mm/dia, ventos intensos (60-100 km/h).

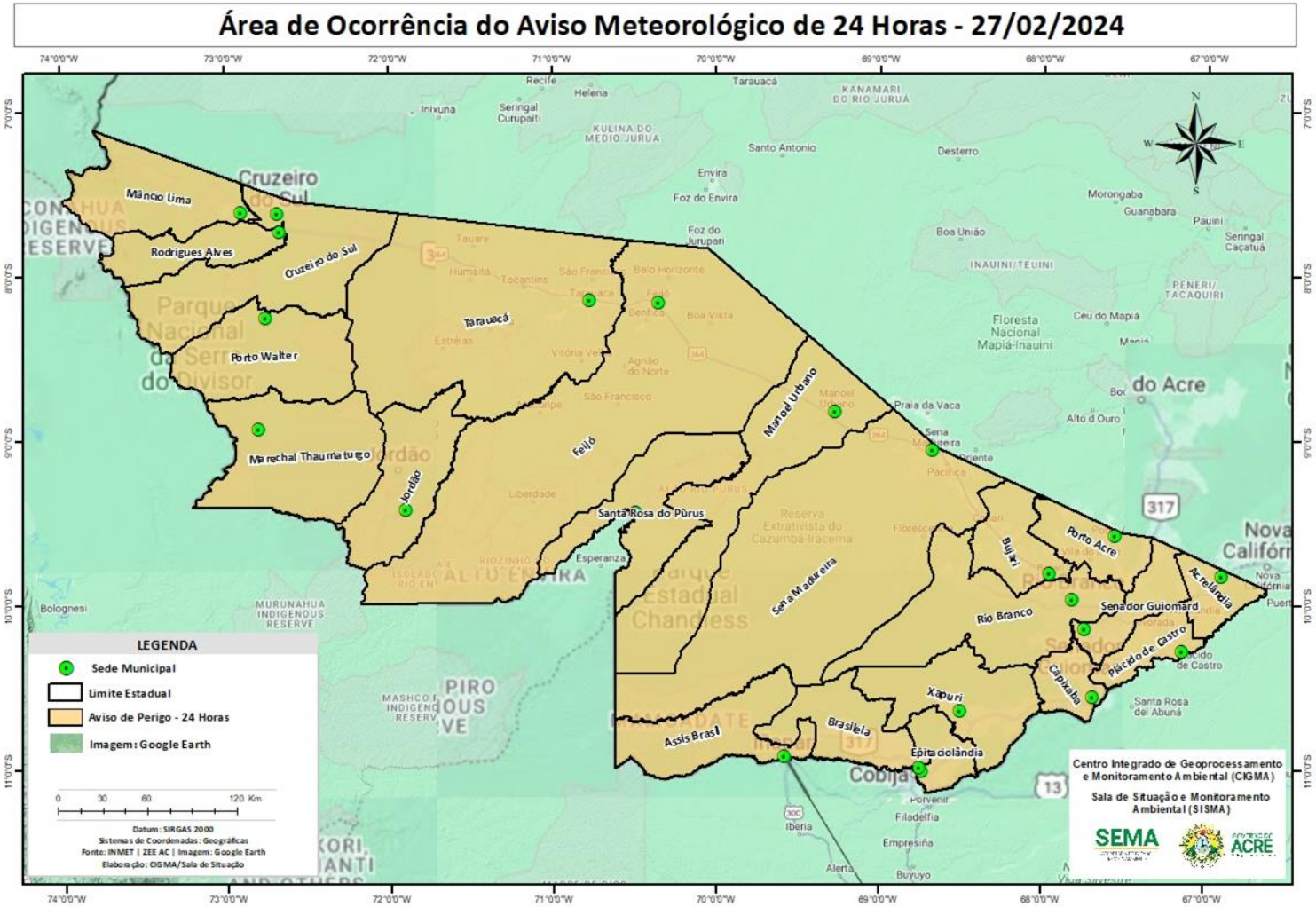

Fonte: INMET.

SEMA
SECRETARIA DE ESTADO DO MEIO AMBIENTE

GOVERNO DO ACRE
Trabalho para cuidar das pessoas

NÍVEL DOS RIOS

27/02/2024 - Nº039

Tabela 2 - Nível dos Rios			
Localização	**Cota de Inundação Alerta|Alerta Máx.**	**Leitura do Dia[2] Anterior/Atual**	
Rio Acre – Assis Brasil	**11,30|12,50**	9,35|6,38	↓
Rio Acre – Brasiléia	**9,80|11,40**	13,88[1]|14,88[1]	↑
Rio Acre – Rio Branco	**13,50|14,00**	15,92[1]|16,20[1]	↑
Rio Iaco – Sena Madureira	**14,00|15,20**	14,52|14,87	↑
Rio Purus – Santa R. do Purus	**8,70|9,00**	11,00[1]|10,95[1]	↓
Rio Tarauacá – Tarauacá	**8,50|9,50**	10,80[1]|10,85[1]	↑
Rio Juruá – Cruzeiro do Sul	**11,80|13,00**	12,33|12,70	↑
Rio Abunã – Plácido de Castro	**12,00|12,50**	12,76|12,77	↑

Legenda: [1]Dados da Defesa Civil Estadual (06h - Horário Local) e COMDEC.[3] Dado ANA (10h00m - Horário Brasília).

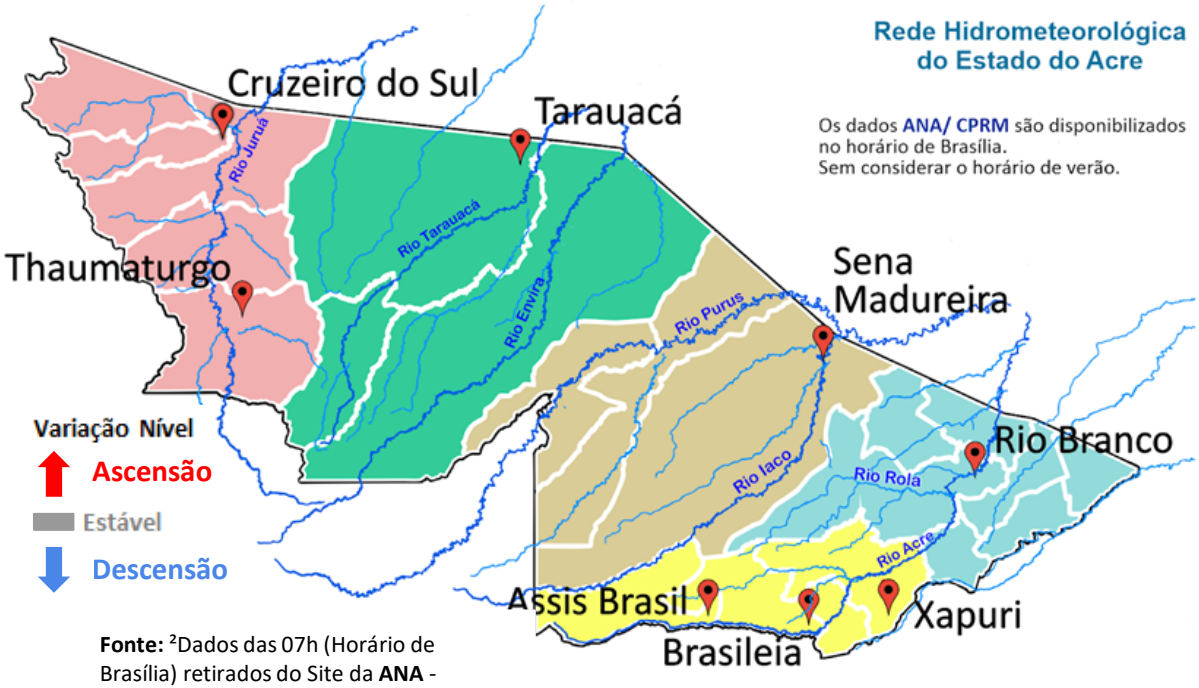

Fonte: [2]Dados das 07h (Horário de Brasília) retirados do Site da **ANA** - Agência Nacional de Águas e **CPRM** - Serviço Geológico do Brasil.

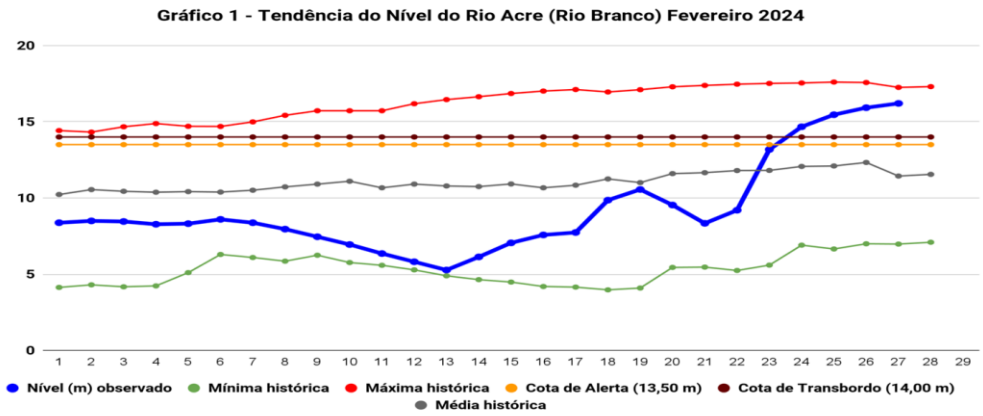

Na leitura de hoje (**27/02/2024**), de acordo com a Tabela 2, as plataformas registraram elevação de nível na leitura das 06h00min, exceto Assis Brasil e Santa Rosa do Purus. No gráfico 1, o Rio Acre em Rio Branco apresenta nível de **16,20 m (linha azul),** mostrando-se acima da média histórica de **11,44 m (linha cinza)** para o mesmo dia do ano.

SEMA SECRETARIA DE ESTADO DO MEIO AMBIENTE — GOVERNO DO ACRE Trabalho para cuidar das pessoas

PREVISÃO SEMANAL

27/02/2024 - Nº039

A figura 2 indica que no período de **27/02/2024 - 04/03/2024**, o prognóstico do NCEP-GFS/USA indica que há previsão de chuva com volume acumulado na semana de **5 mm até 100 mm,** com indicativo de de **anomalia positiva** na região do Juruá, onde as chuvas deverão estar acima do esperado para o período. Há indicativo de **anomalia negativa** nas demais regiões do estado, onde as chuvas deverão estar abaixo do esperado para o período.

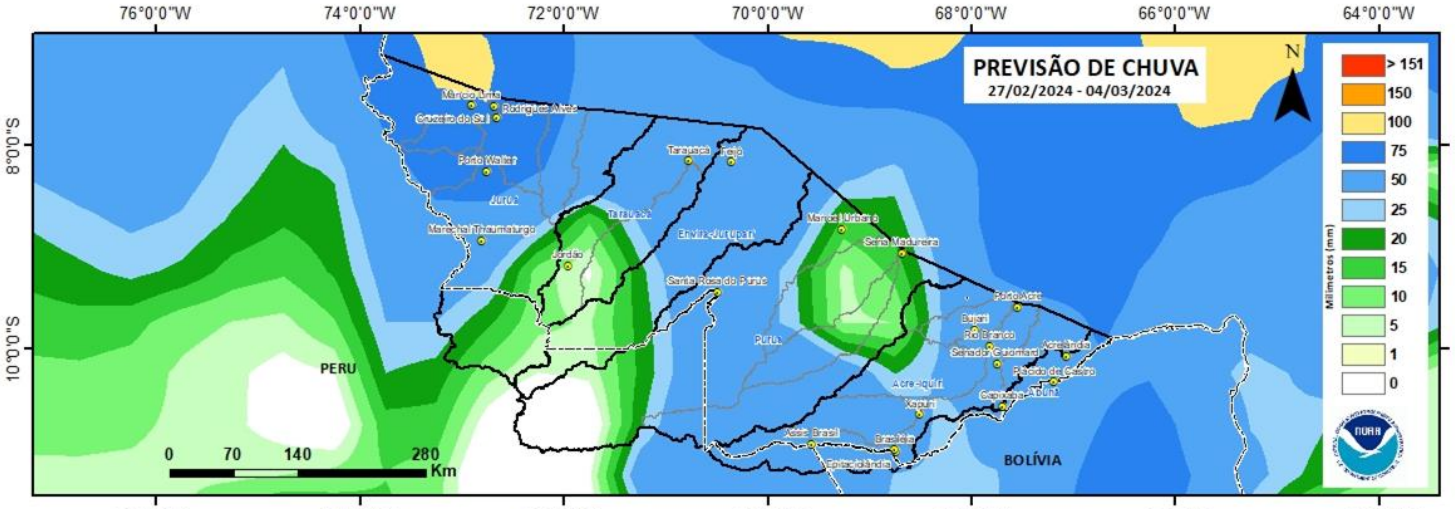

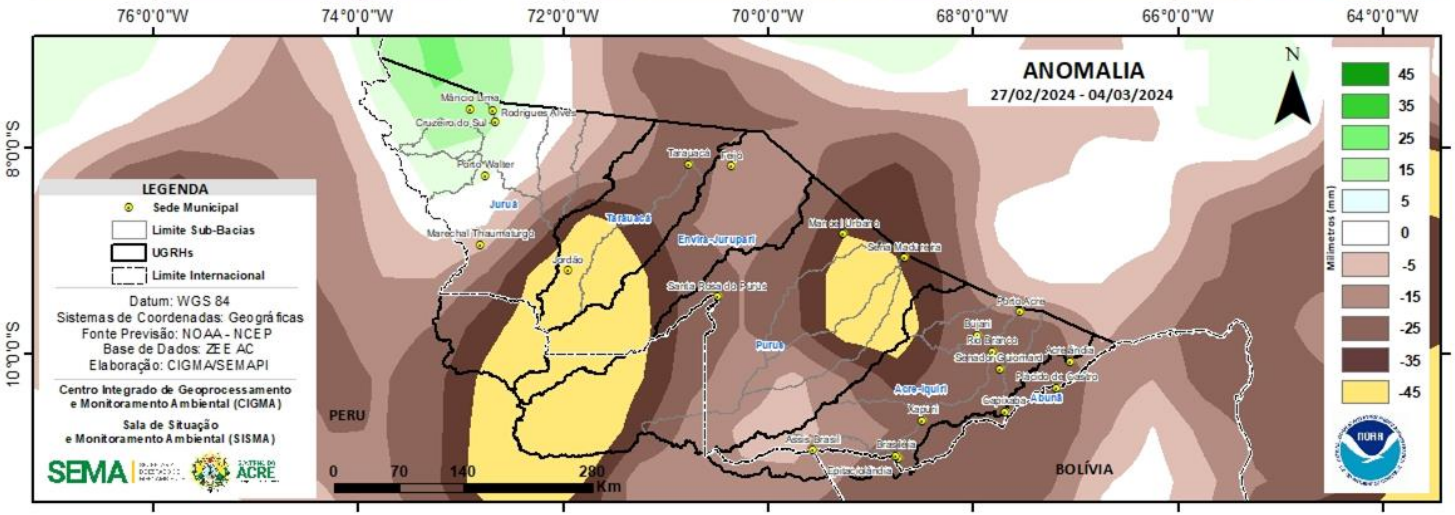

CHUVA ACUMULADA

27/02/2024 - Nº039

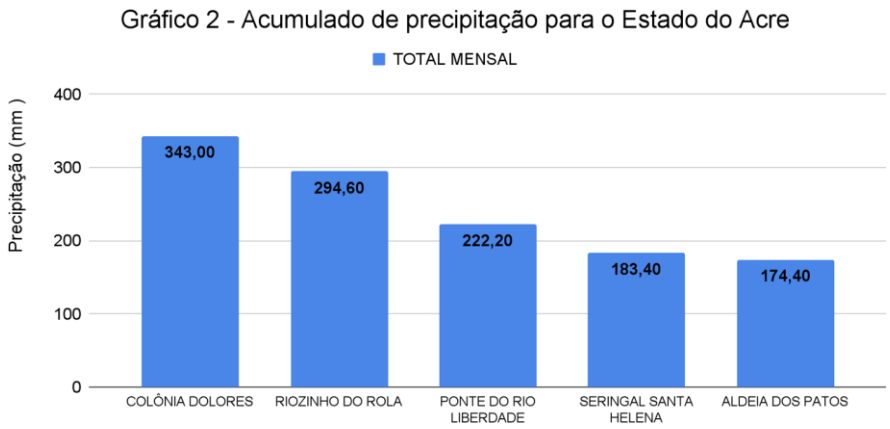

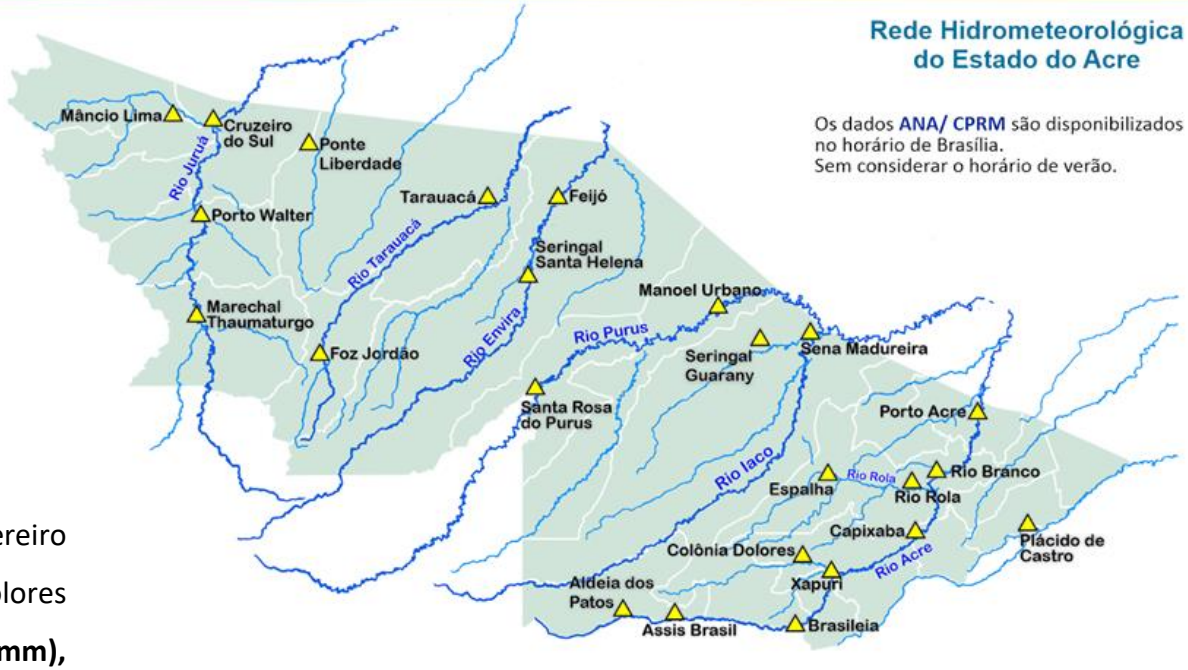

O **Gráfico 2, acima** apresenta o acumulado de chuva do início de Fevereiro (01/02/2024 – 00h00min) a (27/02/2024 – até às 08h30min) em Colônia Dolores **(343,0 mm),** Riozinho do Rola **(294,60 mm),** Ponte do Liberdade **(222,20 mm),** Seringal Santa Helena **(183,40 mm)** e Aldeia dos Patos **(174,40 mm).**

O **Gráfico 3, ao lado** apresenta o acumulado de chuva do início de Fevereiro (01/02/2024 – 00h00min) a (27/02/2024 – até às 08h30min), para efeito de comparação de acordo com as médias climatológicas, onde os **maiores acumulados** foram em Porto Acre **(417,0 mm),** Plácido de Castro **(382,0 mm),** Brasiléia **(372,40 mm),** Capixaba **(362,80 mm),** Assis Brasil **(360,60 mm),** Porto Walter **(357,40 mm),** Santa Rosa do Purus **(333,60 mm),** Mâncio Lima **(328,40 mm),** Cruzeiro do Sul **(319,60 mm),** Rio Branco **(309,40 mm),** Tarauacá **(308,60 mm),** Sena Madureira **(303,60 mm),** Marechal Thaumaturgo **(303,0 mm),** Feijó **(271,40 mm),** Jordão **(174,20 mm)** e Xapuri **(117,40 mm).**

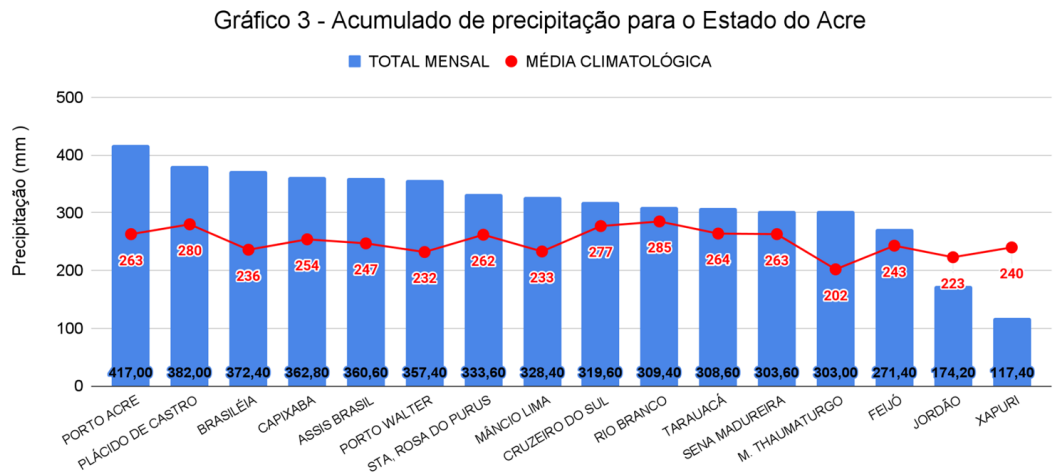

SEMA
SECRETARIA DE ESTADO DO MEIO AMBIENTE
GOVERNO DO ACRE
Trabalho para cuidar das pessoas

NÍVEL DOS RIOS - 27/02/2024

MONITORAMENTO HIDROMETEOROLÓGICO

INFORMAÇÃO PLATAFORMA DE COLETA DE DADOS (PCD) e Régua Linimétrica					NÍVEL DOS RIOS (m)	
BACIA	CÓDIGO	LOCALIDADE	Cota de Inundação		NÍVEL ANTERIOR (26/02)	NÍVEL ATUAL (27/02)
			Alerta	Transbordamento		
Rio Acre	13439000	**Aldeia dos Patos**	9,00	9,50	SL	SL
	13450000	**Assis Brasil**	11,30	12,50	9,35	6,38 - Redução
	13470000	**Brasiléia**	9,80	11,40	13,88[1]	14,88[1] - Elevação
	13550000	**Xapuri**	12,50	13,40	14,46	15,09 - Elevação
	13568000	**Capixaba**	14,00	14,70	13,22	13,58 - Elevação
	13600002	**Rio Branco**	13,50	14,00	15,92[1]	16,20[1] - Elevação
	13572000	**Espalha(S. Belo H.)**	14,00	14,50	10,32	10,27 - Redução
	13578000	**Riozinho do Rola**	14,50	15,00	14,49	15,03 - Elevação
	13610001	**Porto Acre**	12,00	12,50	13,42	SL
Abunã	15324000	**Plácido de Castro**	12,00	12,50	12,76	12,77 - Elevação
Purus	13310000	**Sena Madureira**	14,00	15,20	14,52	14,87 - Elevação
	13180000	**Manoel Urbano**	13,50	14,00	SL	SL
	131690000	**Santa Rosa do Purus**	8,70	9,00	11,00[1]	10,95[1] - Redução
Tarauacá-Envira	12650000	**Feijó**	13,50	14,00	11,82	12,06 - Elevação
	12557000	**Jordão**	7,00	7,50	SL	SL
	12590000	**Tarauacá**	8,50	9,50	10,80[1]	10,85[1] - Elevação
Juruá	12500000	**Cruzeiro do Sul**	11,80	13,00	12,33	12,70 - Elevação
	12510500	**Ponte do Liberdade**	13,50	14,00	8,11	8,08 - Redução
	12390000	**Porto Walter**	9,00	9,70	9,02	9,39 - Elevação
	12370000	**Marechal Thaumaturgo**	11,70	12,00	SL	SL

LEGENDA

Fonte: Gestor Telemetria (08h - Horário de Brasília). E [1]Dados da Coordenadoria Estadual de Proteção e Defesa Civil - CEPDEC e COMDECs (06h - Horário Local).

* Dados coletados as 7h00min (Horário Local).

Legenda de Criticidade: OBSERVAÇÃO - ATENÇÃO - ALERTA - TRANSBORDAMENTO

Acumulado de Focos (01/01/2024 a 26/02/2024) Satélite de Referência (AQUA Tarde)

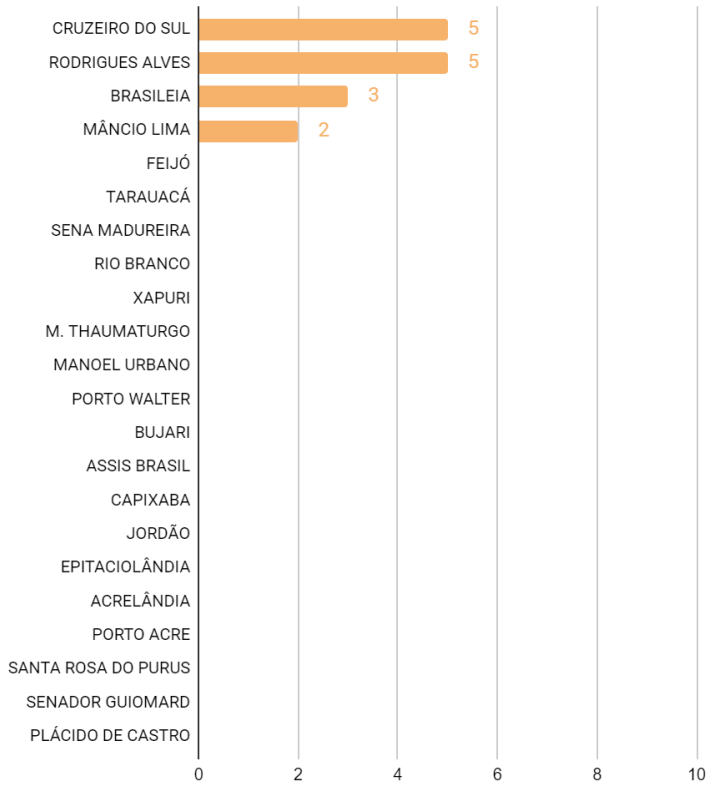

O **Gráfico 4**, acima, apresenta focos no período de (01/01/2024) a (26/02/2024), houve registro total de **15** focos segundo dados do satélite de referência (AQUA Tarde). O município de Cruzeiro do Sul lidera com total de 5 focos seguido de Rodrigues Alves com 5 focos, Brasiléia com 3 focos e Mâncio Lima com 2 focos (INPE, 2023).