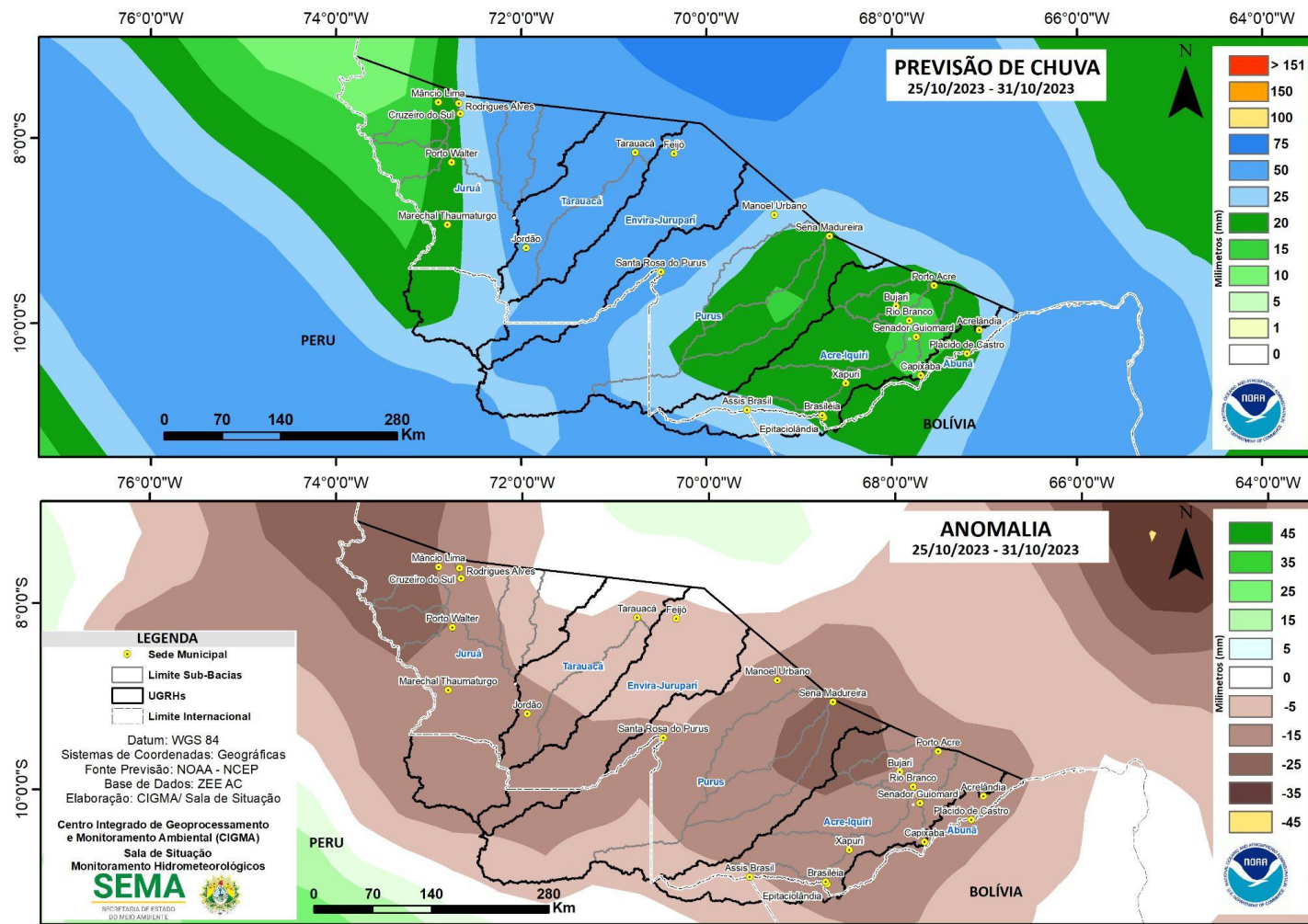


Tabela 1 - Previsões regionais

CIDADE	Temp. (°C)	UR (%)	Vento	CONDIÇÃO DO TEMPO
	MAX/MIN	MAX/MIN	DIR.	
Rio Branco	35/25	95/40	NW - N	Céu claro a parcialmente nublado com pancadas de chuva e trovoadas isoladas.
Brasileia	37/24	95/40	NW - N	Céu claro a parcialmente nublado com pancadas de chuva e trovoadas isoladas.
Sena Madureira	35/25	95/40	NW - N	Céu claro a parcialmente nublado com pancadas de chuva e trovoadas isoladas.
Tarauacá	36/24	95/50	NW - NE	Céu claro a parcialmente nublado com pancadas de chuva e trovoadas isoladas.
Cruzeiro do Sul	36/24	95/50	NW - NE	Céu claro a parcialmente nublado com pancadas de chuva e trovoadas isoladas.
Marechal Thaumaturgo	36/24	95/50	NW - NE	Céu claro a parcialmente nublado com pancadas de chuva e trovoadas isoladas.

Fonte: CENSIPAM

A figura ao lado mostra que no período de **25/10/2023 - 31/10/2023**, o prognóstico do NCEP-GFS/USA indica que há previsão de chuva com volume acumulado na semana de **5 mm a 50 mm**, com indicativo de **anomalia negativa** na maior parte do Estado do Acre, o que indica uma previsão de chuva abaixo do esperado para período.



Fonte: [http://www.cpc.ncep.noaa.gov/products/Global\\_Monsoons/American\\_Monsoons/Hydro/Brazil/rh\\_amazonia.shtml#](http://www.cpc.ncep.noaa.gov/products/Global_Monsoons/American_Monsoons/Hydro/Brazil/rh_amazonia.shtml#)

# NÍVEL DOS RIOS - 25/10/2023

## MONITORAMENTO HIDROMETEOROLÓGICO



GOVERNO DO  
**ACRE**  
Trabalho para cuidar das pessoas

INFORMAÇÃO PLATAFORMA DE COLETA DE DADOS (PCD) e Régua Linimétrica					NÍVEL DOS RIOS (m)	
BACIA	CÓDIGO	LOCALIDADE	Cota de Estiagem		NÍVEL ANTERIOR (24/10)	NÍVEL ATUAL* (25/10)
			Alerta	Alerta Máximo		
Bacia do Rio Acre	13439000	Aldeia dos Patos	0,35	0,30	1,32	1,29 ↓
	13450000	Assis Brasil	4,00	3,50	2,83	2,86 ↑
	13470000	Brasiléia	4,00	3,50	1,00	0,96 ↓
	13568000	Capixaba	4,00	3,50	1,20	1,12 ↓
	13600002	Rio Branco	3,00	2,69	1,76 <sup>1</sup>	1,72 ↓
	13572000	Espalha(S. Belo H.)	3,50	3,00	0,64	0,60 ↓
	13578000	Riozinho do Rola	3,50	3,00	0,88**	0,86 ↓
	15324000	Plácido de Castro	2,20	2,00	2,09	2,05 ↓
Bacia do Purus	13310000	Sena Madureira	2,20	2,00	0,93	0,97 ↑
Bacia do Tarauacá-Envira	12650000	Feijó	2,50	2,00	3,84	3,92 ↑
	12590000	Tarauacá	2,20	2,00	SL	SL
Bacia do Juruá	12500000	Cruzeiro do Sul	2,30	2,00	4,39	4,26 ↓
	12510500	Ponte do Liberdade	1,30	1,00	1,75	1,55 ↓
	12370000	Marechal Thaumaturgo	2,50	2,00	3,02 <sup>1</sup>	3,10 <sup>1</sup> ↑

### LEGENDA

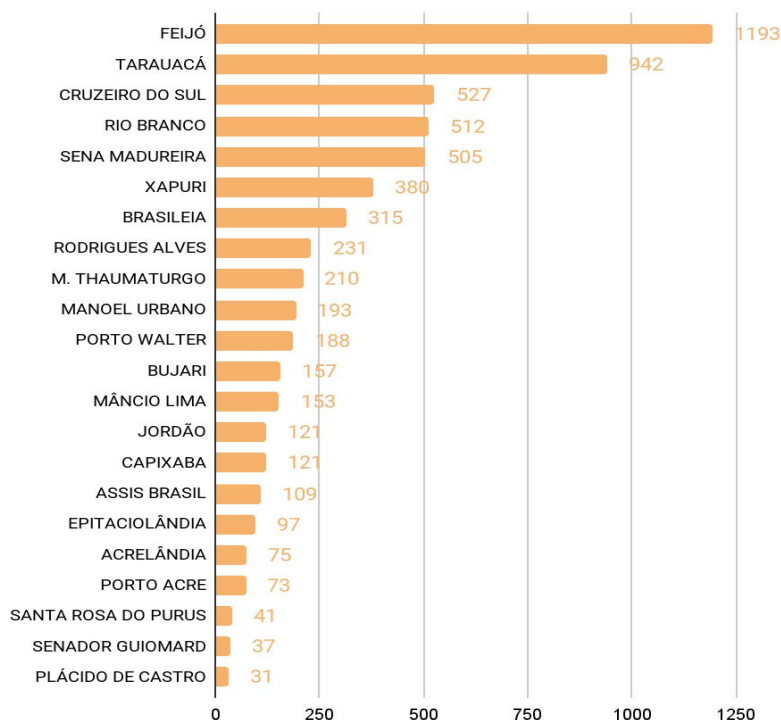
Fonte: Index of rhn, NOAA (06h - Horário Local).

Fonte: <sup>1</sup>Dados da Defesa Civil Municipal (06h - Horário Local).

\* Dados coletados as 7h30min (Horário Local). \*\* Cota do Riozinho do rola foi corrigida.

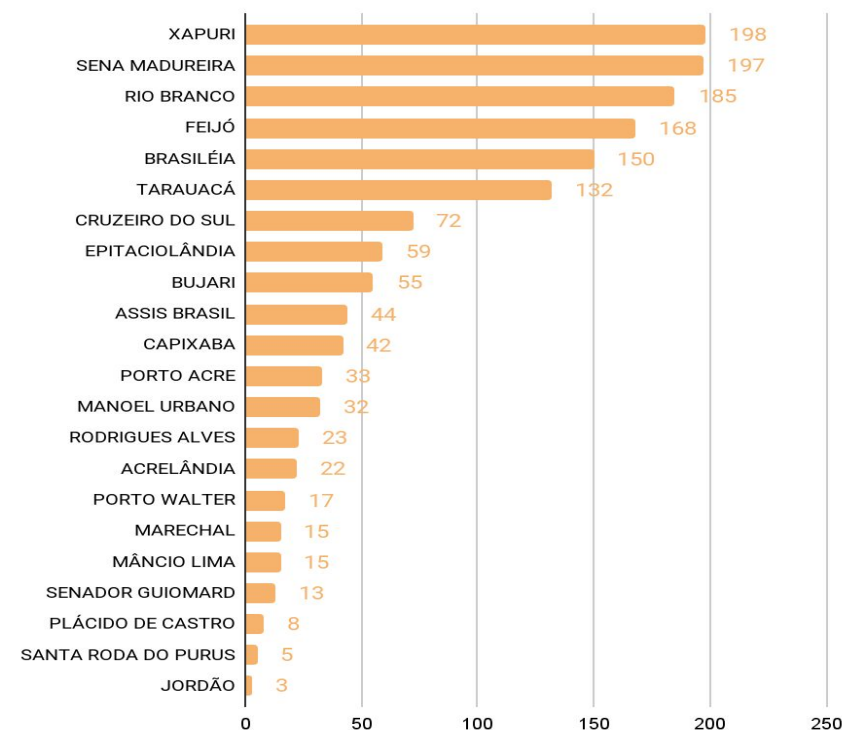
Legenda de Criticidade: **OBSERVAÇÃO** - **ATENÇÃO** - **ALERTA** - **ALERTA MÁXIMO**

**Acumulado de Focos (01/01 a 24/10/2023)**  
**Satélite de referência (AQUA Tarde)**



O **Gráfico 4**, acima, apresenta focos no período de (01/01/2023 a 24/10/2023), houve registro total de **6.211 focos** segundo dados do satélite de referência (AQUA Tarde). Em destaque o município de Feijó liderando com total de 1.193 focos, seguido por Tarauacá com 942 focos, Cruzeiro do Sul com 527 focos, Rio Branco com 512 focos, Sena Madureira com 505 focos, Xapuri com 380 focos, Brasiléia com 315 focos, Rodrigues Alves com 231 e M. Thaumaturgo com 210 focos (INPE, 2023).

**Acumulado de Focos (01/10 a 24/10/2023)**  
**Satélite de referência (AQUA Tarde)**



O **Gráfico 5**, acima, apresenta focos do mês de Outubro no período de (01/10/2023 a 24/10/2023), houve registro total de **1.488 focos**, segundo dados do satélite de referência (AQUA Tarde). Em destaque o município de Xapuri, liderando com 198 focos, seguido de Sena Madureira com 197 focos, Rio Branco com 185 focos, Feijó com 168 focos, Brasiléia com 150 focos, Tarauacá com 132 focos e Cruzeiro do Sul com 72 focos.