

PREVISÃO DO TEMPO

19/10/2023 - Nº189

A Divisão de Meteorologia do Sistema de Proteção da Amazônia informa que a massa de ar quente e seco ganha força sobre o Acre nesta quinta-feira e abre o tempo em todo o estado. A previsão para este dia é de sol forte e calor em todas as áreas. No oeste acreano o tempo varia de parcialmente nublado a nublado com pancadas isoladas de chuva e trovoadas entre a tarde e a noite. Já na capital e demais regiões do Acre o tempo varia de claro a parcialmente nublado com possibilidade de chuva isolada à tarde.



CENSIPAM
Centro Gestor e Operacional do Sistema de Proteção da Amazônia

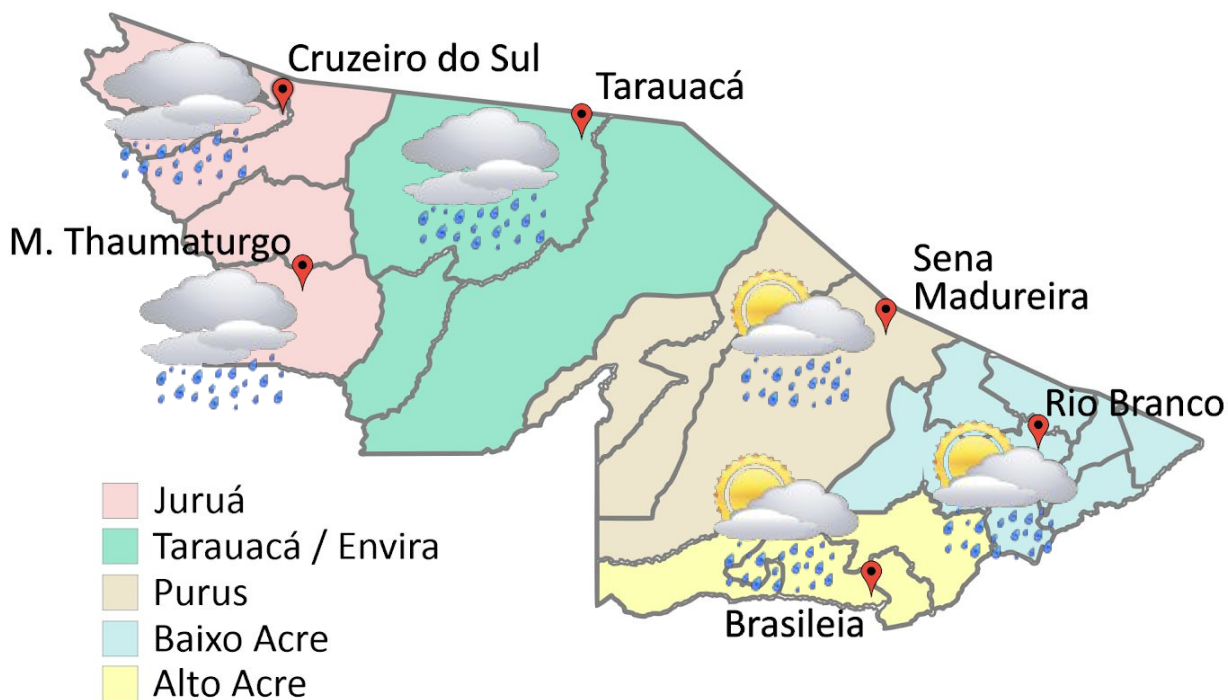


Tabela 1 - Previsões regionais

CIDADE	Temp. (°C)	UR (%)	Vento	CONDIÇÃO DO TEMPO
	MAX/MIN	MAX/MIN	DIR.	
Rio Branco	36/23	95/45	W-NW	Céu claro a parcialmente nublado com pancadas de chuva e trovoadas isoladas.
Brasileia	37/22	95/45	W-NW	Céu claro a parcialmente nublado com pancadas de chuva e trovoadas isoladas.
Sena Madureira	35/23	95/45	W-NW	Céu claro a parcialmente nublado com pancadas de chuva e trovoadas isoladas.
Tarauacá	34/23	100/55	W - NW	Céu parcialmente nublado a nublado com pancadas de chuva e trovoadas.
Cruzeiro do Sul	34/23	100/55	W - NW	Céu parcialmente nublado a nublado com pancadas de chuva e trovoadas.
Marechal Thaumaturgo	34/23	100/55	W - NW	Céu parcialmente nublado a nublado com pancadas de chuva e trovoadas.

Fonte: SIPAM

AVISO METEOROLÓGICO

Aviso de Chuvas Intensas



Grau de severidade: Perigo Potencial

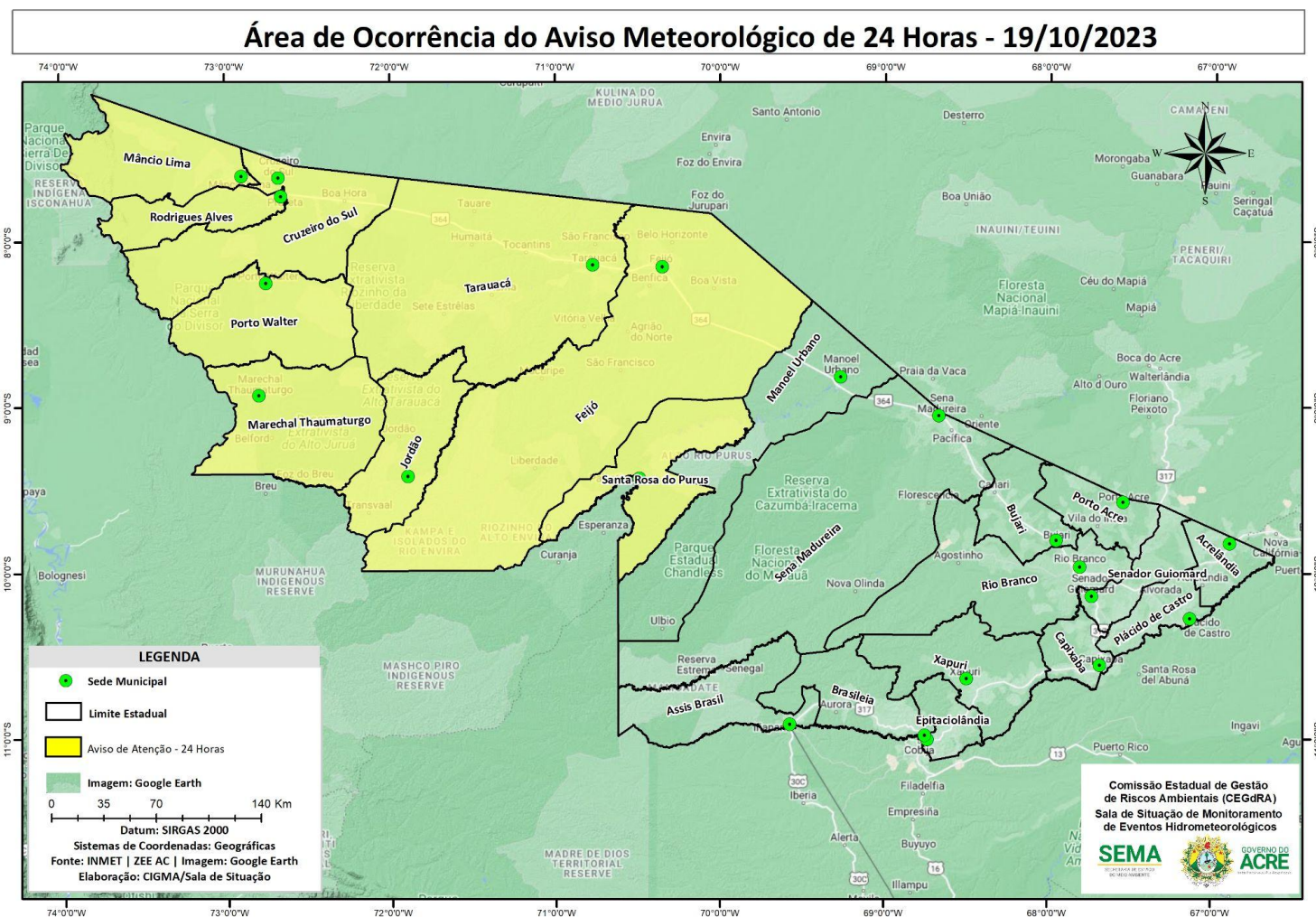
Início: 19/10/2023 10h20min

Fim: 20/10/2023 10h00min

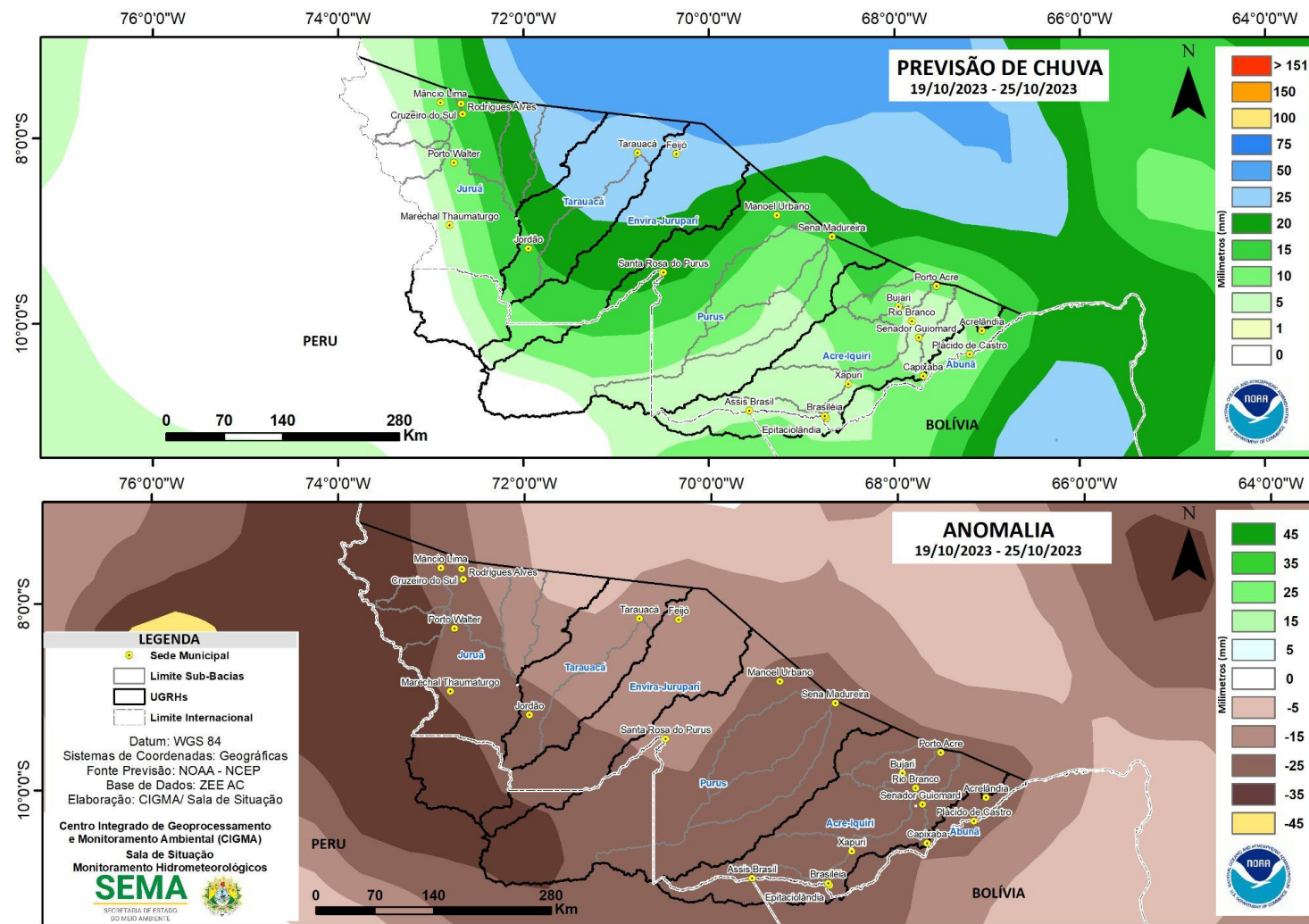
INMET publica aviso iniciando em:

19/10/2023 10:20. Chuva entre 20 e 30 mm/h ou até 50 mm/dia, ventos intensos (40-60 km/h).

Fonte: INMET.



A figura ao lado mostra que no período de **19/10/2023 - 25/10/2023**, o prognóstico do NCEP-GFS/USA indica que há previsão de chuva com volume acumulado na semana de **5 mm a 25 mm**, com indicativo de **anomalia negativa** em todo o Estado do Acre, o que indica uma previsão de chuva abaixo do esperado para período.



Fonte: http://www.cpc.ncep.noaa.gov/products/Global_Monsoons/American_Monsoons/Hydro/Brazil/rh_amazonia.shtml#

NÍVEL DOS RIOS - 19/10/2023

MONITORAMENTO HIDROMETEOROLÓGICO



GOVERNO DO
ACRE
Trabalho para cuidar das pessoas

INFORMAÇÃO PLATAFORMA DE COLETA DE DADOS (PCD) e Régua Linimétrica					NÍVEL DOS RIOS (m)	
BACIA	CÓDIGO	LOCALIDADE	Cota de Estiagem		NÍVEL ANTERIOR (18/10)	NÍVEL ATUAL (19/10)
			Alerta	Alerta Máximo		
Bacia do Rio Acre	13439000	Aldeia dos Patos	0,35	0,30	1,67	1,48
	13450000	Assis Brasil	4,00	3,50	2,89	3,10
	13470000	Brasiléia	4,00	3,50	1,11	1,24
	13568000	Capixaba	4,00	3,50	1,29	1,29
	13600002	Rio Branco	3,00	2,69	1,74¹	1,86¹
	13572000	Espalha(S. Belo H.)	3,50	3,00	0,44	0,43
	13578000	Riozinho do Rola	3,50	3,00	1,11	1,02
	15324000	Plácido de Castro	2,20	2,00	2,25	2,28
Bacia do Purus	13310000	Sena Madureira	2,20	2,00	1,02	0,85
Bacia do Tarauacá-Envir a	12650000	Feijó	2,50	2,00	3,77	3,70
	12590000	Tarauacá	2,20	2,00	3,83	3,66
Bacia do Juruá	12500000	Cruzeiro do Sul	2,30	2,00	4,38	4,68
	12510500	Ponte do Liberdade	1,30	1,00	1,53	1,83
	12370000	Marechal Thaumaturgo	2,50	2,00	3,32¹	3,56¹

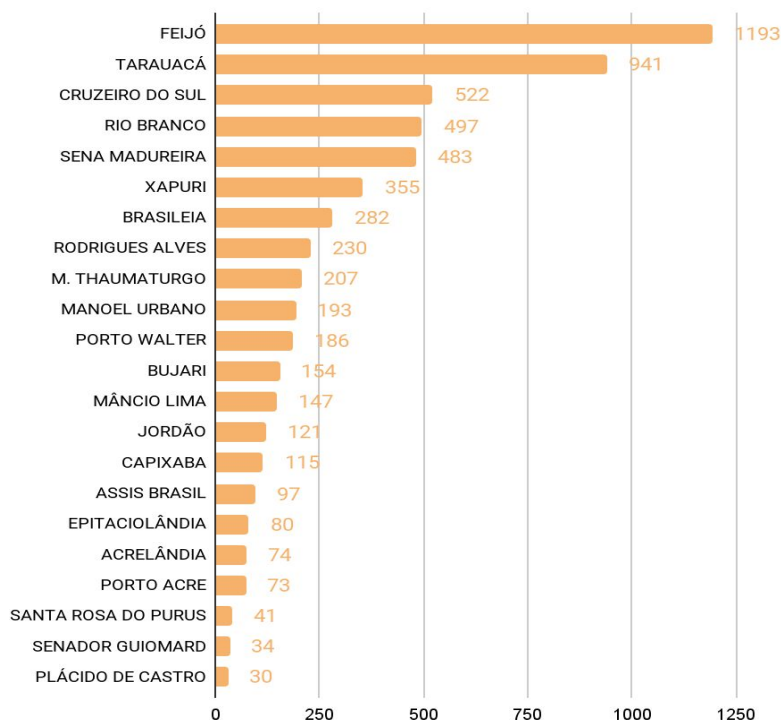
LEGENDA

Fonte: Index of rhn, NOAA (06h - Horário Local).

Fonte: ¹Dados da Defesa Civil Municipal (06h - Horário Local).

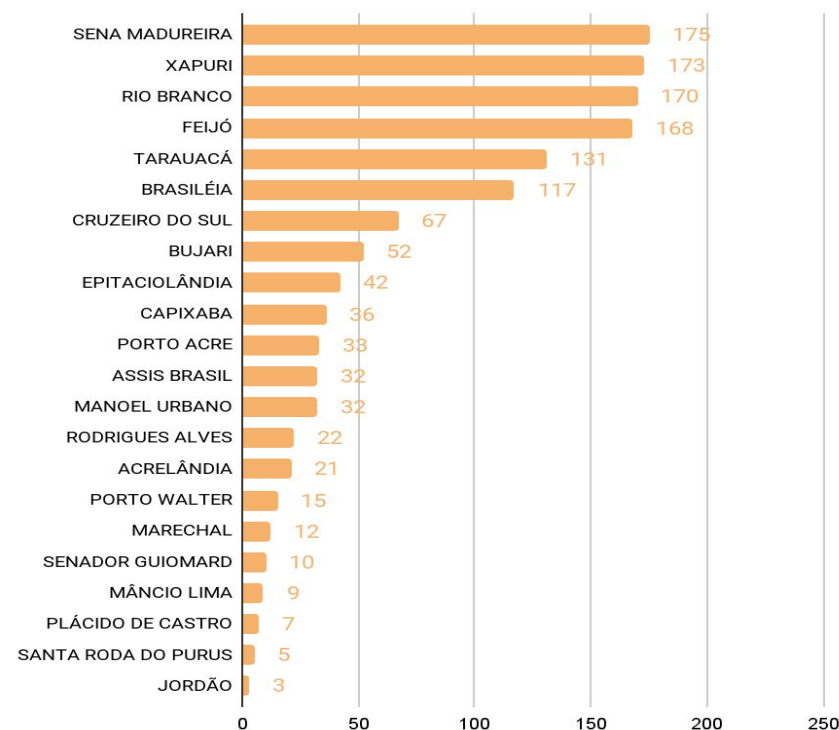
Legenda de Criticidade: **OBSERVAÇÃO** - **ATENÇÃO** - **ALERTA** - **ALERTA MÁXIMO**

Acumulado de Focos (01/01 a 18/10/2023)
Satélite de referência (AQUA Tarde)



O **Gráfico 4**, acima, apresenta focos no período de (01/01/2023 a 18/10/2023), houve registro total de **6.055 focos** segundo dados do satélite de referência (AQUA Tarde). Em destaque tem-se o município de Feijó liderando com total de 1.193 focos, seguido por Tarauacá com 941 focos, Cruzeiro do Sul com 522 focos, Rio Branco com 497 focos, Sena Madureira com 483 focos, Xapuri com 355 focos, Brasiléia com 282 focos, Rodrigues Alves com 230 e M. Thaumaturgo com 207 focos (INPE, 2023).

Acumulado de Focos (01/10 a 18/10/2023)
Satélite de referência (AQUA Tarde)



O **Gráfico 5**, acima, apresenta focos do mês de Outubro no período de (01/10/2023 a 18/10/2023), houve registro total de **1.332 focos**, segundo dados do satélite de referência (AQUA Tarde). Em destaque tem-se o município de Sena Madureira, liderando com 175 focos, seguido de Xapuri com 173 focos, Rio Branco com 170 focos, Feijó com 168 focos, Tarauacá com 131 focos, Brasiléia com 117 focos e Cruzeiro do Sul com 67 focos.