

PREVISÃO DO TEMPO

18/10/2023 - Nº188

A Divisão de Meteorologia do Sistema de Proteção da Amazônia informa que quarta-feira de tempo abafado em todo o Acre, por conta das áreas de instabilidade que se espalham pela região. A previsão para este dia é de sol entre nuvens em todo o estado. No oeste acreano o tempo varia de parcialmente nublado a nublado com pancadas de chuva e trovoadas entre a tarde e à noite. Já na capital e demais regiões do Acre o tempo varia de claro a parcialmente nublado com pancadas isoladas de chuva e trovoadas entre a tarde e à noite. Há possibilidades de temporais em todo o estado, que podem acontecer de forma pontual.



CENSIPAM
Centro Gestor e Operacional do Sistema de Proteção da Amazônia

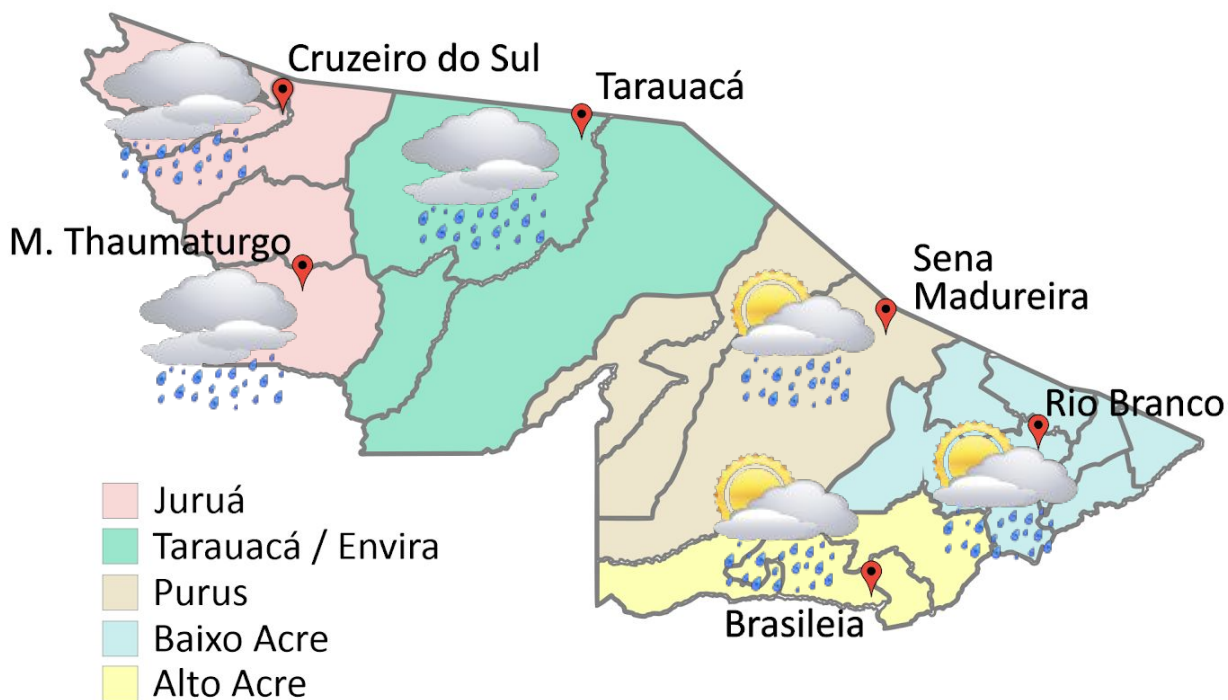
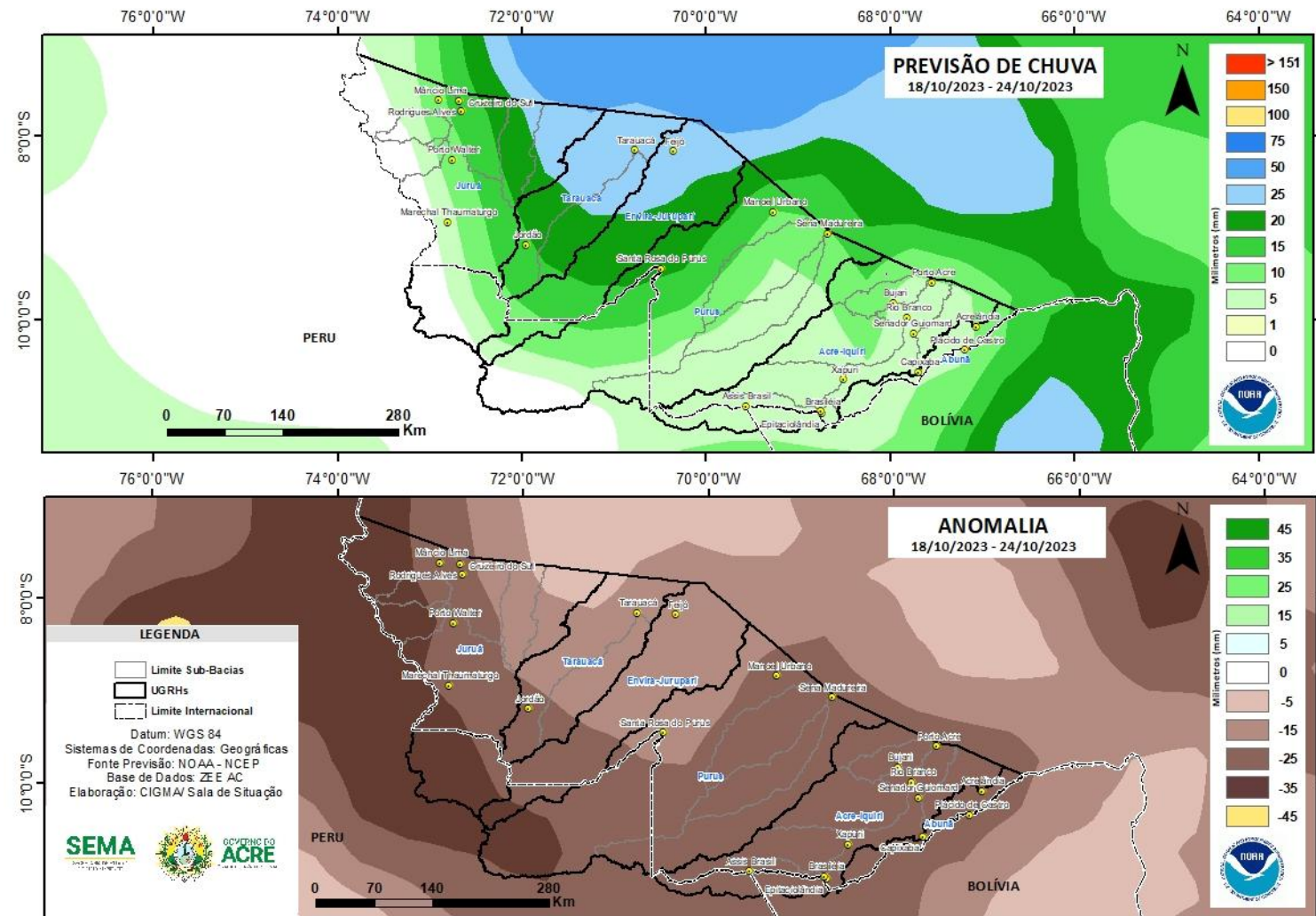


Tabela 1 - Previsões regionais

CIDADE	Temp. (°C)	UR (%)	Vento	CONDIÇÃO DO TEMPO
	MAX/MIN	MAX/MIN	DIR.	
Rio Branco	34/22	95/45	W-NW	Céu claro a parcialmente nublado com pancadas de chuva e trovoadas isoladas.
Brasileia	35/21	95/45	W-NW	Céu claro a parcialmente nublado com pancadas de chuva e trovoadas isoladas.
Sena Madureira	33/22	95/45	W-NW	Céu claro a parcialmente nublado com pancadas de chuva e trovoadas isoladas.
Tarauacá	33/23	100/55	NW - NE	Céu parcialmente nublado a nublado com pancadas de chuva e trovoadas.
Cruzeiro do Sul	33/23	100/55	NW - NE	Céu parcialmente nublado a nublado com pancadas de chuva e trovoadas.
Marechal Thaumaturgo	33/23	100/55	NW - NE	Céu parcialmente nublado a nublado com pancadas de chuva e trovoadas.

Fonte: SIPAM

A figura ao lado mostra que no período de **18/10/2023 - 24/10/2023**, o prognóstico do NCEP-GFS/USA indica que há previsão de chuva com volume acumulado na semana de **5mm a 25 mm**, com indicativo de **anomalia negativa** em todo o Estado do Acre, o que indica uma previsão de chuva abaixo do esperado para período.



Fonte: http://www.cpc.ncep.noaa.gov/products/Global_Monsoons/American_Monsoons/Hydro/Brazil/rh_amazonia.shtml#

NÍVEL DOS RIOS - 18/10/2023

MONITORAMENTO HIDROMETEOROLÓGICO



GOVERNO DO
ACRE
Trabalho para cuidar das pessoas

INFORMAÇÃO PLATAFORMA DE COLETA DE DADOS (PCD) e Régua Linimétrica					NÍVEL DOS RIOS (m)	
BACIA	CÓDIGO	LOCALIDADE	Cota de Estiagem		NÍVEL ANTERIOR (17/10)	NÍVEL ATUAL (18/10)
			Alerta	Alerta Máximo		
Bacia do Rio Acre	13439000	Aldeia dos Patos	0,35	0,30	1,42	1,67
	13450000	Assis Brasil	4,00	3,50	2,92	2,89
	13470000	Brasiléia	4,00	3,50	1,29	1,11
	13568000	Capixaba	4,00	3,50	1,44	1,29
	13600002	Rio Branco	3,00	2,69	1,50¹	1,74¹
	13572000	Espalha(S. Belo H.)	3,50	3,00	0,46	0,44
	13578000	Riozinho do Rola	3,50	3,00	1,13	1,11
	15324000	Plácido de Castro	2,20	2,00	2,22	2,25
Bacia do Purus	13310000	Sena Madureira	2,20	2,00	1,05	1,02
Bacia do Tarauacá-Envirã	12650000	Feijó	2,50	2,00	3,85	3,77
	12590000	Tarauacá	2,20	2,00	3,75	3,83
Bacia do Juruá	12500000	Cruzeiro do Sul	2,30	2,00	4,29	4,38
	12510500	Ponte do Liberdade	1,30	1,00	1,59	1,53
	12370000	Marechal Thaumaturgo	2,50	2,00	3,54¹	3,32¹

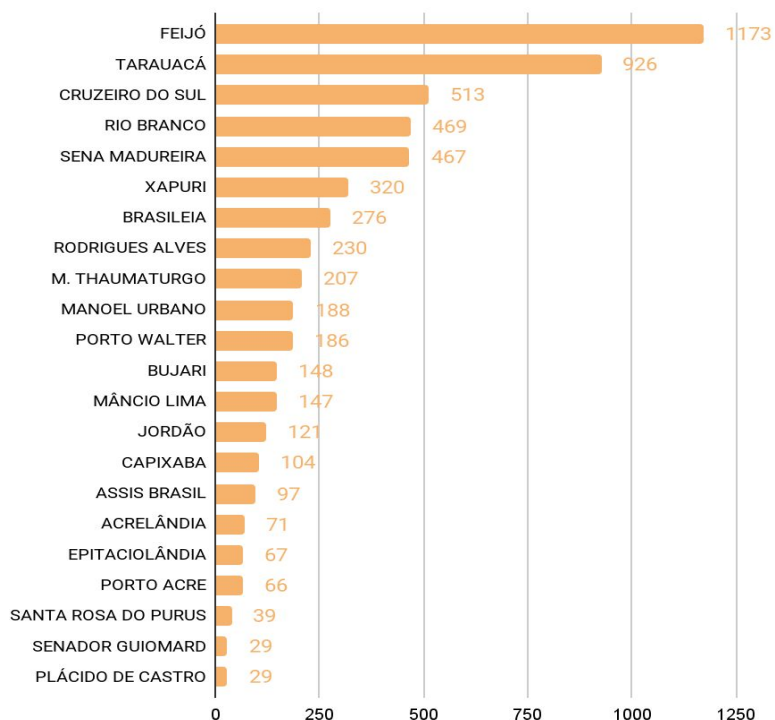
LEGENDA

Fonte: Index of rhn, NOAA (06h - Horário Local).

Fonte: ¹Dados da Defesa Civil Municipal (06h - Horário Local).

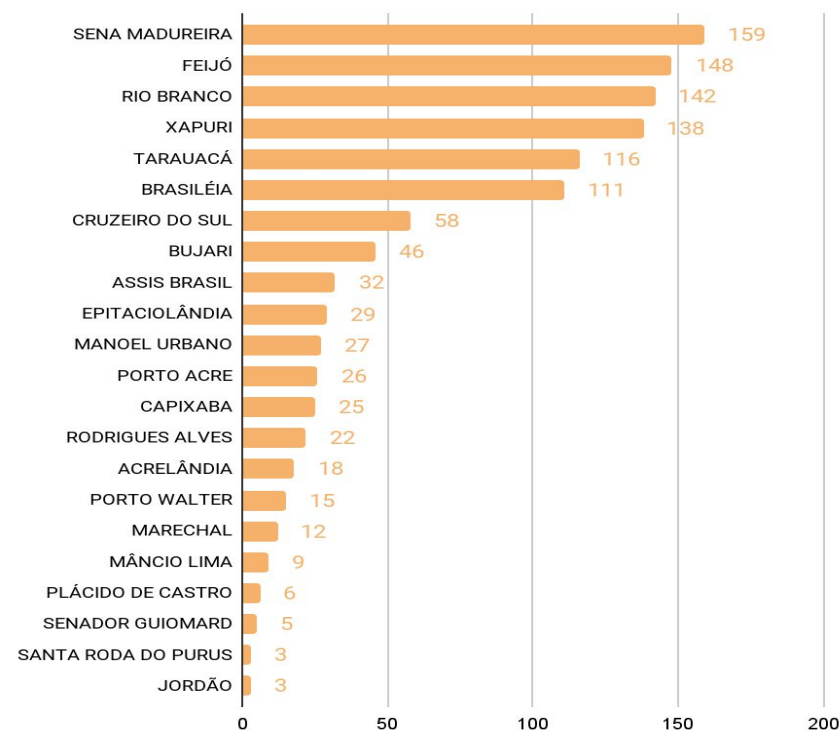
Legenda de Criticidade: **OBSERVAÇÃO** - **ATENÇÃO** - **ALERTA** - **ALERTA MÁXIMO**

Acumulado de Focos (01/01 a 17/10/2023)
Satélite de referência (AQUA Tarde)



O **Gráfico 4**, acima, apresenta focos no período de (01/01/2023 a 17/10/2023), houve registro total de **5.873 focos** segundo dados do satélite de referência (AQUA Tarde). Em destaque tem-se o município de Feijó liderando com total de 1173 focos, seguido por Tarauacá com 926 focos, Cruzeiro do Sul com 513 focos, Rio Branco com 469 focos, Sena Madureira com 467 focos, Xapuri com 320 focos, Brasiléia com 276 focos, Rodrigues Alves com 230 e M. Thaumaturgo com 207 focos (INPE, 2023).

Acumulado de Focos (01/10 a 17/10/2023)
Satélite de referência (AQUA Tarde)



O **Gráfico 5**, acima, apresenta focos do mês de Outubro no período de (01/10/2023 a 17/10/2023), houve registro total de **1.150 focos**, segundo dados do satélite de referência (AQUA Tarde). Em destaque tem-se o município de Sena Madureira, liderando com 159 focos, seguido de Feijó com 148 focos, Rio Branco com 142 focos, Xapuri com 138 focos, Tarauacá com 116 focos, Brasiléia com 111 focos e Cruzeiro do Sul com 58 focos.