

PREVISÃO DO TEMPO

25/09/2023 - Nº173

A Divisão de Meteorologia do Sistema de Proteção da Amazônia informa que a intensificação do fluxo de umidade em baixos níveis da atmosfera aumenta as condições de chuva em todo o sul da Amazônia, inclusive no Acre. Para esta segunda-feira a previsão é de sol e tempo abafado em todo o estado. O céu varia de parcialmente nublado a nublado com pancadas isoladas de chuva e trovoadas entre a tarde e à noite em todas as regiões acreanas.

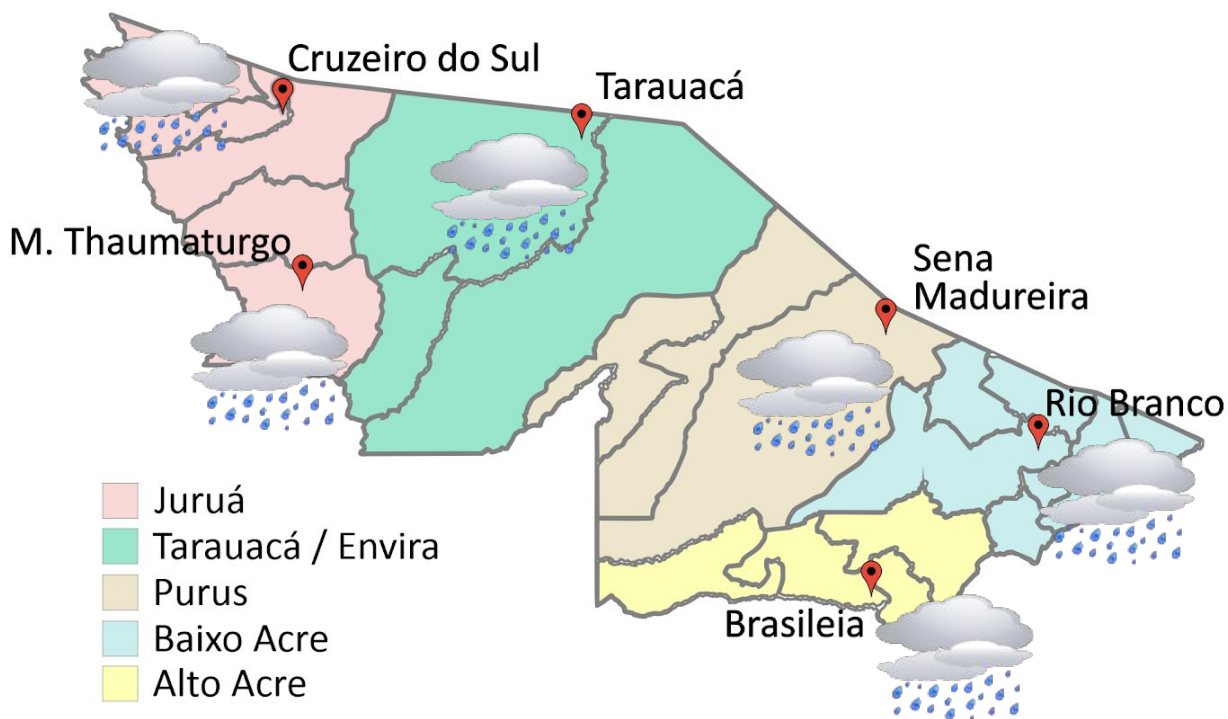


Tabela 1 - Previsões regionais

| CIDADE | Temp. (°C) | UR (%) | Vento | CONDIÇÃO DO TEMPO |
|----------------------|------------|---------|--------|--|
| | MAX/MIN | MAX/MIN | DIR. | |
| Rio Branco | 36/23 | 95/50 | NW - N | Céu parcialmente nublado a nublado com pancadas de chuva e trovoadas isoladas. |
| Brasileia | 37/22 | 95/50 | NW - N | Céu parcialmente nublado a nublado com pancadas de chuva e trovoadas isoladas. |
| Sena Madureira | 35/23 | 95/50 | NW - N | Céu parcialmente nublado a nublado com pancadas de chuva e trovoadas isoladas. |
| Tarauacá | 34/23 | 100/55 | NW - N | Céu parcialmente nublado a nublado com pancadas de chuva e trovoadas isoladas. |
| Cruzeiro do Sul | 34/23 | 100/55 | NW - N | Céu parcialmente nublado a nublado com pancadas de chuva e trovoadas isoladas. |
| Marechal Thaumaturgo | 34/23 | 100/55 | NW - N | Céu parcialmente nublado a nublado com pancadas de chuva e trovoadas isoladas. |

Fonte: CENSIPAM.

Tabela 2 - Nível dos Rios

| Localização | Cota de Estiagem Alerta Alerta Máx. | Leitura do Dia ² Anterior/Atual | |
|-----------------------------|---------------------------------------|--|---|
| Rio Acre – Assis Brasil | 4,00 3,50 | 2,81 2,80 | ↓ |
| Rio Acre – Brasília | 4,00 3,50 | 1,08 1,02 | ↓ |
| Rio Acre – Rio Branco | 3,00 2,69 | 1,45 1,47 | ↑ |
| Rio Iaco – Sena Madureira | 2,20 2,00 | 0,64 0,62 | ↓ |
| Rio Purus – Manoel Urbano | 2,50 2,00 | SL SL | |
| Rio Envira – Feijó | 2,50 2,00 | 3,51 3,48 | ↓ |
| Rio Tarauacá – Tarauacá | 2,20 2,00 | 3,22 3,23 | ↑ |
| Rio Juruá – Cruzeiro do Sul | 2,30 2,00 | 3,67 3,75 | ↑ |

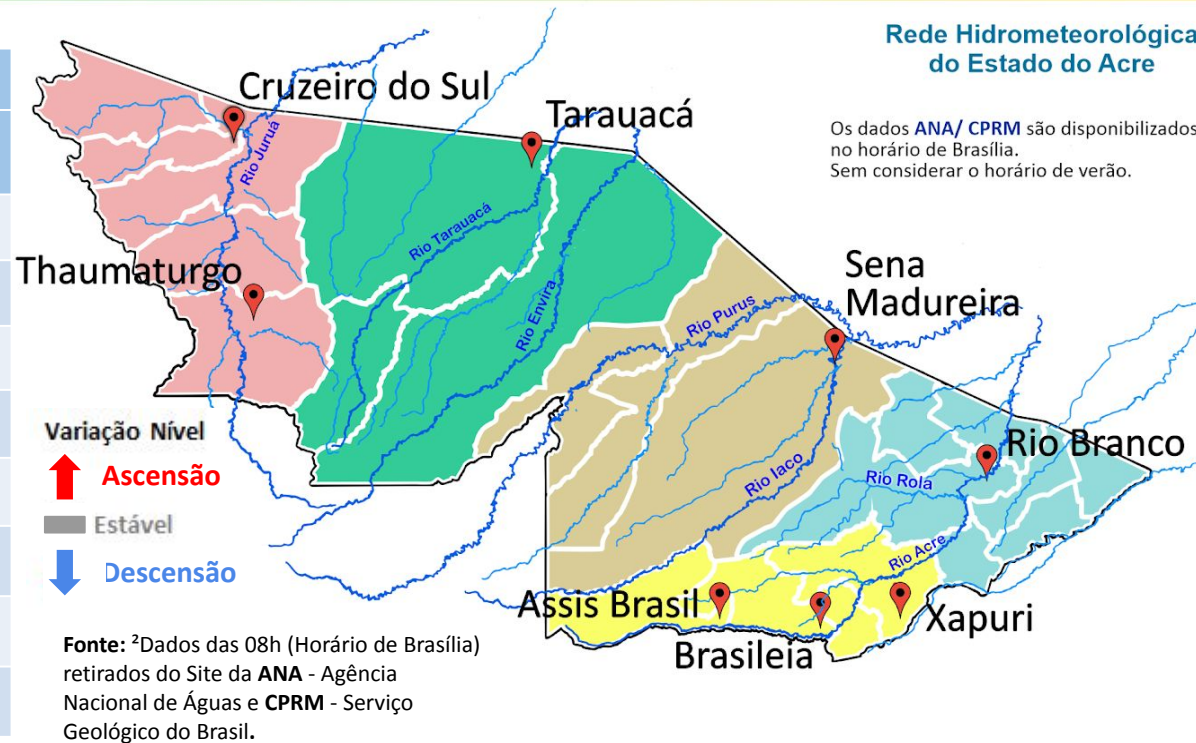
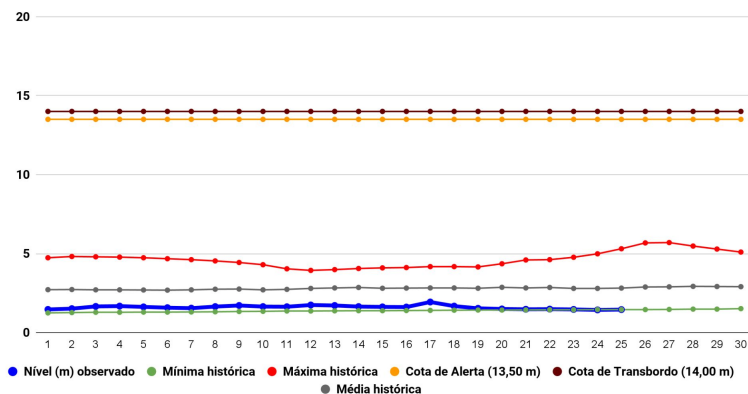
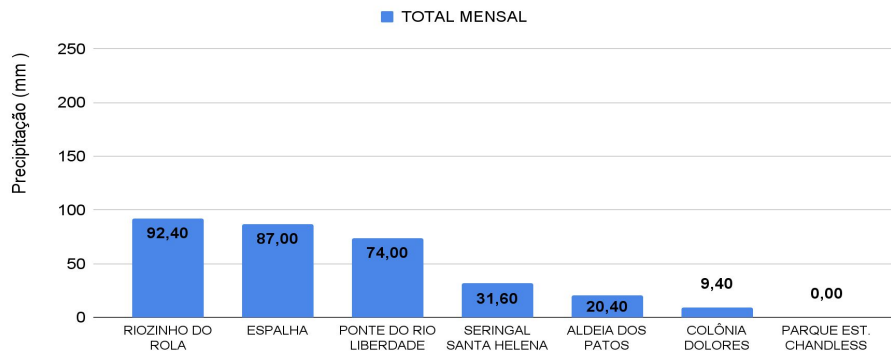


Gráfico 1 - Tendência do Nível do Rio Acre (Rio Branco) SETEMBRO 2023



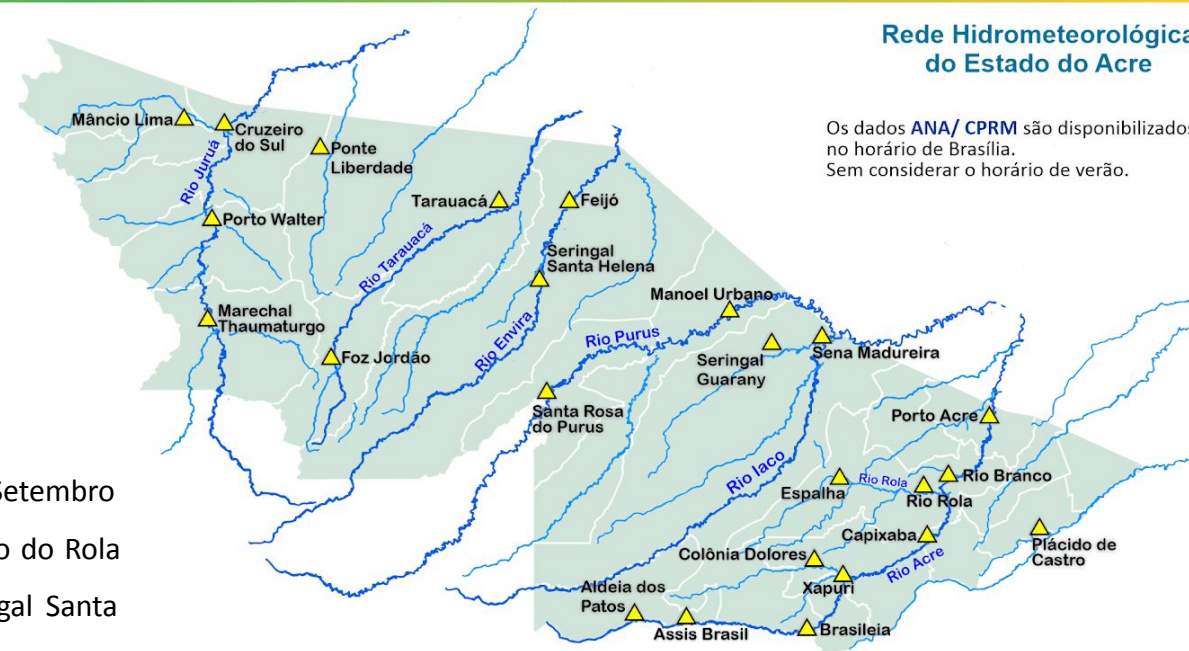
Na leitura de hoje (25/09/2023), de acordo com a Tabela 2, as plataformas registraram redução de nível na leitura das 06 horas, exceto Rio Branco, Tarauacá e Cruzeiro do Sul. No gráfico 1, o Rio Acre em Rio Branco apresenta nível de **1,47 m (linha azul)**, mostrando-se abaixo da média histórica de **2,82 m (linha cinza)** para o mesmo dia do ano.

Gráfico 2 - Acumulado de precipitação para o Estado do Acre



O **Gráfico 2**, acima, apresenta o acumulado de chuva do início de Setembro (01/09/2023 – 00h00min) a (25/09/2023 – até às 10h00min) no Riozinho do Rola (**92,40 mm**), Espalha (**87,0 mm**), Ponte do Liberdade (**74,0 mm**), Seringal Santa Helena (**31,60 mm**), Aldeia dos Patos (**20,40 mm**) e Colônia Dolores (**9,40 mm**).

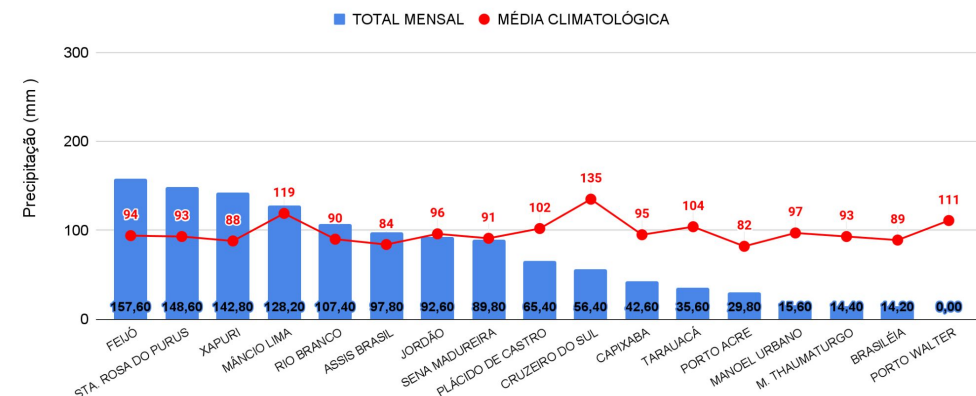
O **Gráfico 3**, ao lado, apresenta o acumulado de chuva do início de Setembro (01/09/2023 – 00h00min) a (25/09/2023 – até às 10h00min) para efeito de comparação de acordo com as médias climatológicas, onde os **maiores acumulados** foram em Feijó (**157,60 mm**), Santa Rosa do Purus (**148,60 mm**), Xapuri (**142,80 mm**), Mâncio Lima (**128,20 mm**), Rio Branco (**107,40 mm**), Assis Brasil (**97,80 mm**), Jordão (**92,60 mm**), Sena Madureira (**89,80 mm**), Plácido de Castro (**65,40 mm**), Cruzeiro do Sul (**56,40 mm**), Capixaba (**42,60 mm**), Tarauacá (**35,60 mm**), Porto Acre (**29,80 mm**), Manoel Urbano (**15,60 mm**), Marechal Thaumaturgo (**14,40 mm**) e Brasiléia (**14,20 mm**).



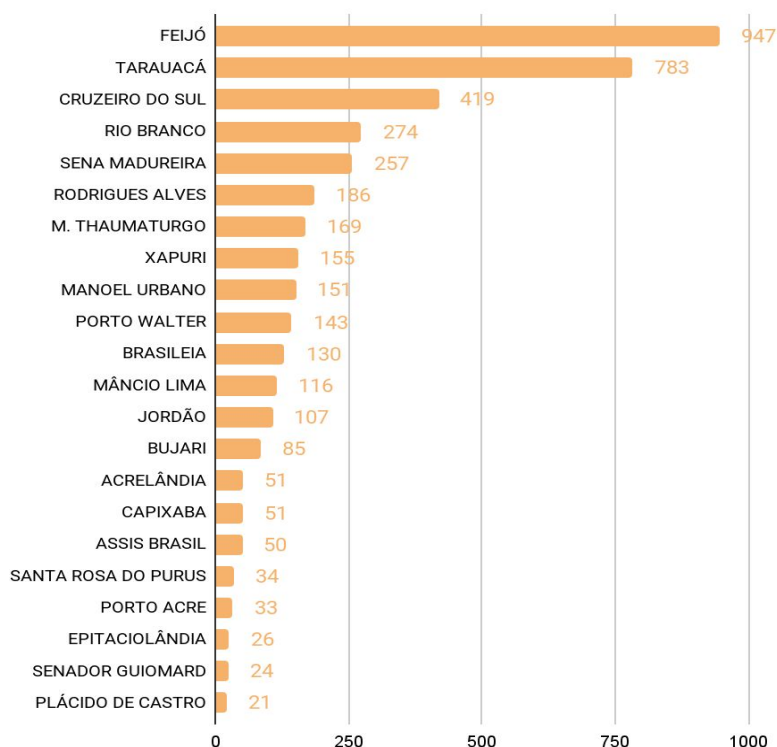
Rede Hidrometeorológica do Estado do Acre

Os dados ANA/ CPRM são disponibilizados no horário de Brasília. Sem considerar o horário de verão.

Gráfico 3 - Acumulado de precipitação para o Estado do Acre

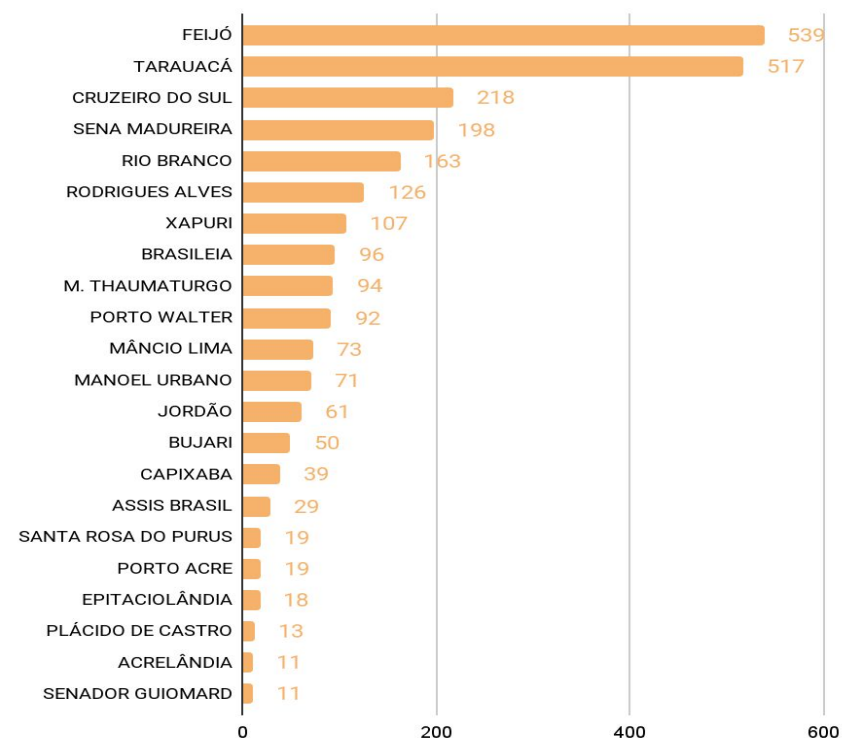


Acumulado de Focos (01/01 a 24/09/2023)
Satélite de referência (AQUA Tarde)



O **Gráfico 4**, acima, apresenta focos no período de (01/01/2023) a (24/09/2023), houve registro total de 4212 focos segundo dados do satélite de referência (AQUA Tarde). O município de Feijó lidera com total de 947 focos, Tarauacá com 783 focos, Cruzeiro do Sul com 419 focos, Rio Branco com 274 focos, Sena Madureira com 257 focos e Rodrigues Alves com 186 focos (INPE, 2023).

Acumulado de Focos (01/09 a 24/09/2023)
Satélite de referência (AQUA Tarde)



O **Gráfico 5**, acima, apresenta focos de Setembro no período de (01/09/2023) a (24/09/2023), houve registro total de 2564 focos segundo dados do satélite de referência (AQUA Tarde). O município de Feijó lidera com total de 539 focos, Tarauacá com 517 focos, Cruzeiro do Sul com 218 focos, Sena Madureira com 198 focos, Rio Branco com 163 focos e Rodrigues Alves com 126 focos (INPE, 2023).