

PREVISÃO DO TEMPO

22/09/2023 - Nº172

A Divisão de Meteorologia do Sistema de Proteção da Amazônia informa que o tempo abre mais nesta sexta-feira em todo o Acre por conta do leve enfraquecimento do fluxo de umidade em baixos níveis da atmosfera na região. A previsão para este dia é de muito sol e calor em todo o estado. No oeste acreano a previsão é de céu parcialmente nublado a nublado com pancadas isoladas de chuva e trovoadas entre a tarde e à noite. Na capital e demais regiões do Acre o tempo varia de claro a parcialmente nublado, mas também ocorrem pancadas isoladas de chuva com trovoadas entre a tarde e à noite. Há possibilidade de temporais em todo o Acre, que podem ocorrer de forma pontual.

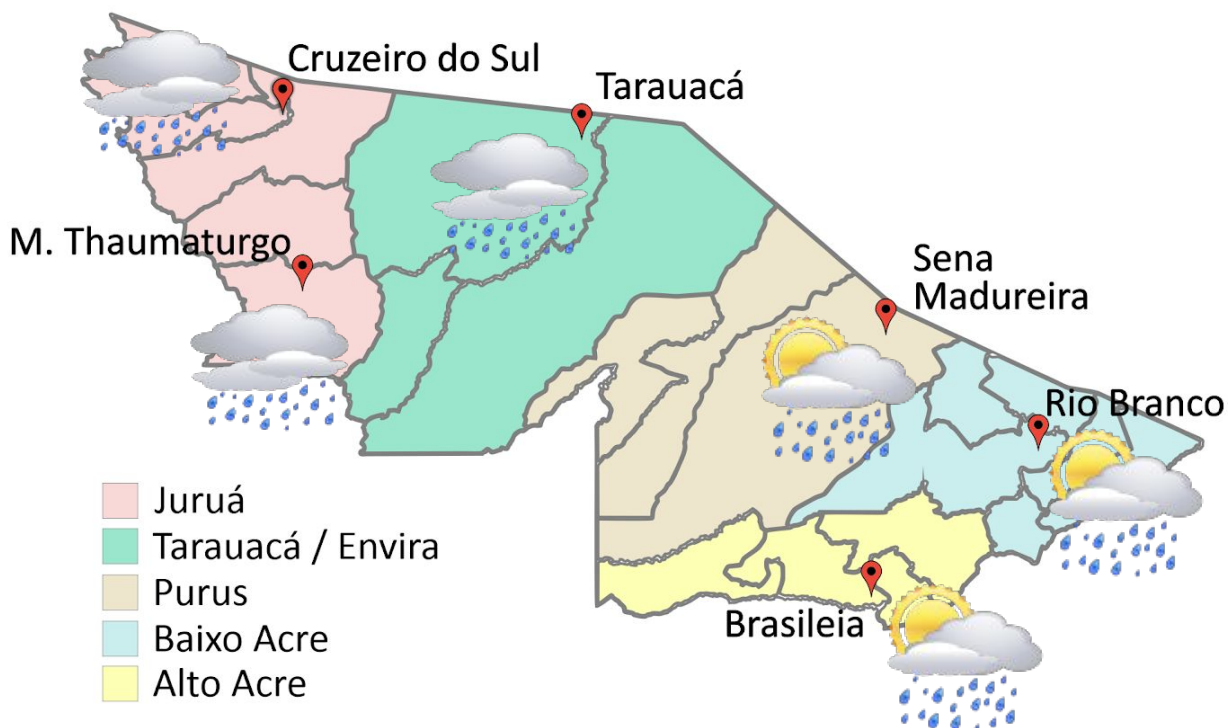


Tabela 1 - Previsões regionais

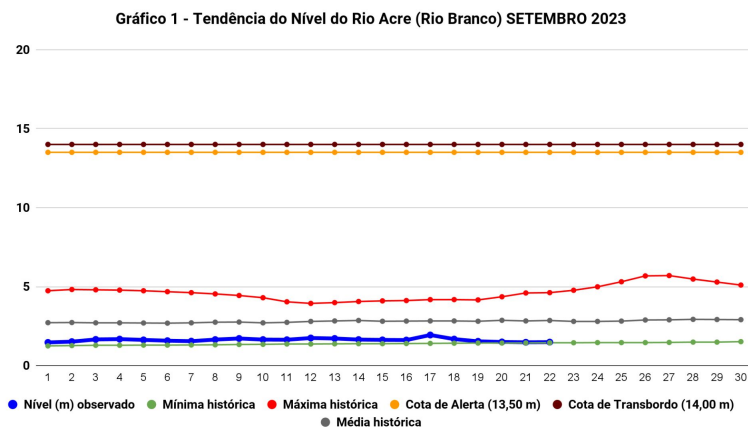
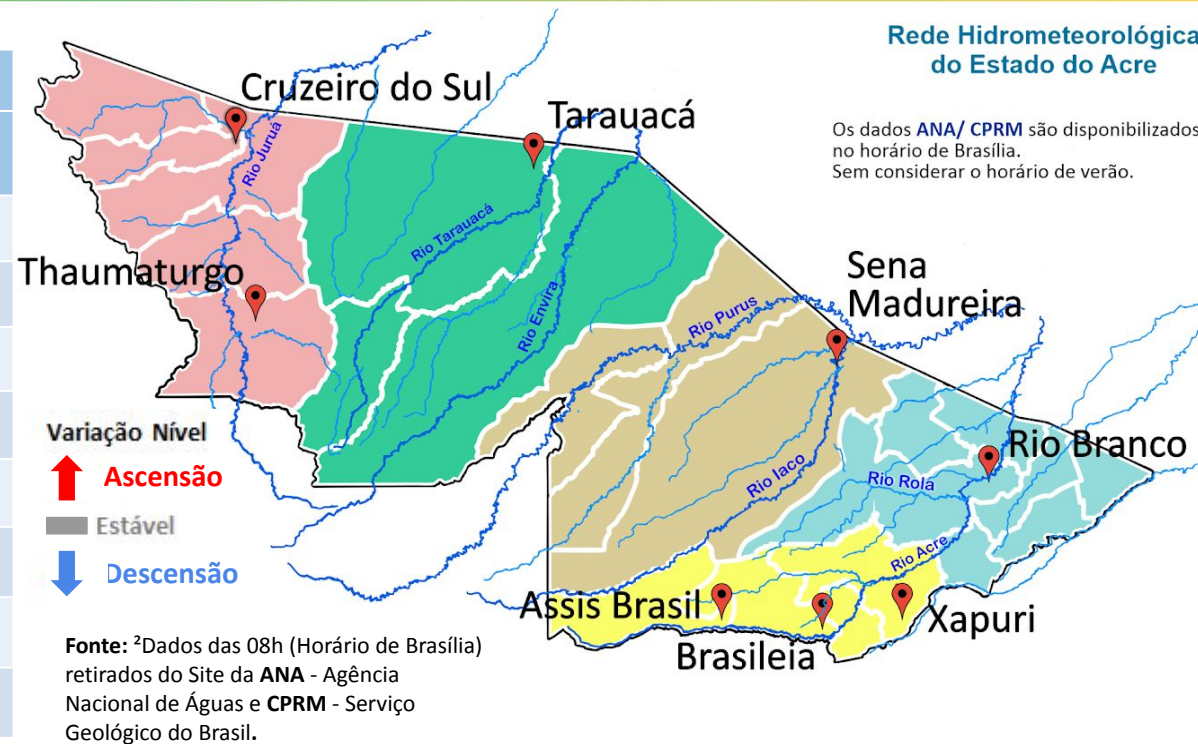
CIDADE	Temp. (°C)	UR (%)	Vento	CONDIÇÃO DO TEMPO
	MAX/ MIN	MAX/ MIN	DIR.	
Rio Branco	36/22	95/45	NW - NE	Céu claro a parcialmente nublado com pancadas de chuva e trovoadas isoladas.
Brasileia	37/21	95/45	NW - NE	Céu claro a parcialmente nublado com pancadas de chuva e trovoadas isoladas.
Sena Madureira	35/22	95/45	NW - NE	Céu claro a parcialmente nublado com pancadas de chuva e trovoadas isoladas.
Tarauacá	34/22	95/50	NW	Céu parcialmente nublado a nublado com pancadas de chuva e trovoadas isoladas.
Cruzeiro do Sul	34/22	95/50	NW	Céu parcialmente nublado a nublado com pancadas de chuva e trovoadas isoladas.
Marechal Thaumaturgo	34/22	95/50	NW	Céu parcialmente nublado a nublado com pancadas de chuva e trovoadas isoladas.

Fonte: CENSIPAM.

Tabela 2 - Nível dos Rios

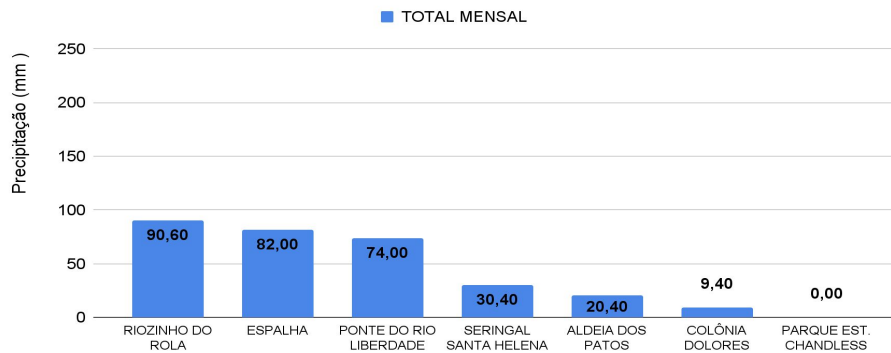
Localização	Cota de Estiagem Alerta Alerta Máx.	Leitura do Dia ² Anterior/Atual	
Rio Acre – Assis Brasil	4,00 3,50	2,83 2,80	↓
Rio Acre – Brasília	4,00 3,50	1,03 1,01	↓
Rio Acre – Rio Branco	3,00 2,69	1,48 ¹ 1,49 ¹	↑
Rio Iaco – Sena Madureira	2,20 2,00	0,67 0,64	↓
Rio Purus – Manoel Urbano	2,50 2,00	SL SL	
Rio Envira – Feijó	2,50 2,00	3,72 3,65	↓
Rio Tarauacá – Tarauacá	2,20 2,00	3,34 3,26	↓
Rio Juruá – Cruzeiro do Sul	2,30 2,00	3,67 3,67	■

Legenda: ¹Dados das Defesas Civas municipais (06h - Horário Local).



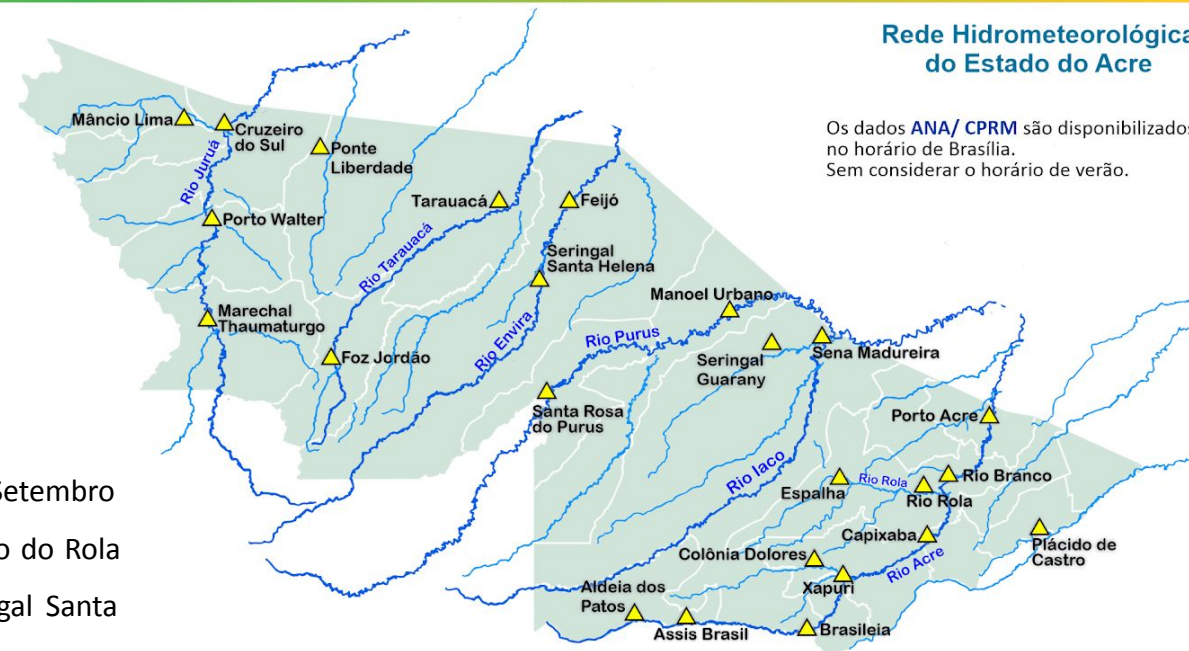
Na leitura de hoje (22/09/2023), de acordo com a Tabela 2, as plataformas registraram redução de nível na leitura das 06 horas, exceto Rio Branco. Cruzeiro do Sul encontra-se com nível estável. No gráfico 1, o Rio Acre em Rio Branco apresenta nível de **1,49 m (linha azul)**, mostrando-se abaixo da média histórica de **2,86 m (linha cinza)** para o mesmo dia do ano.

Gráfico 2 - Acumulado de precipitação para o Estado do Acre



O **Gráfico 2**, acima, apresenta o acumulado de chuva do início de Setembro (01/09/2023 – 00h00min) a (22/09/2023 – até às 10h00min) no Riozinho do Rola (**90,60 mm**), Espalha (**82,0 mm**), Ponte do Liberdade (**74,0 mm**), Seringal Santa Helena (**30,40 mm**), Aldeia dos Patos (**20,40 mm**) e Colônia Dolores (**9,40 mm**).

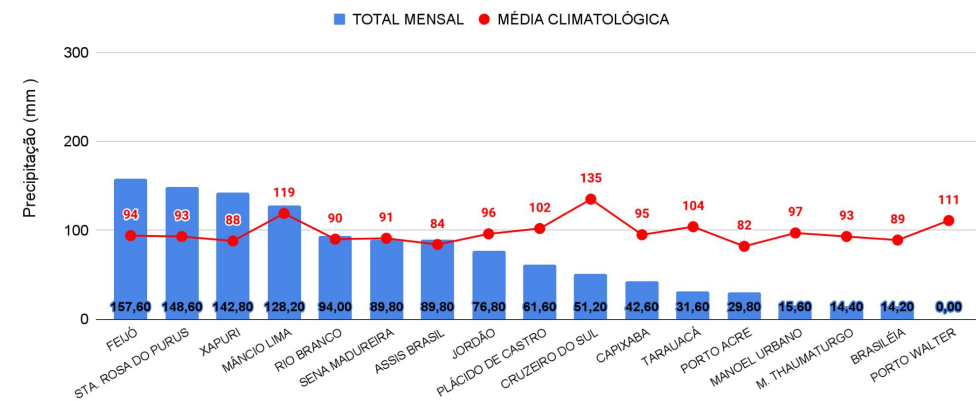
O **Gráfico 3**, ao lado, apresenta o acumulado de chuva do início de Setembro (01/09/2023 – 00h00min) a (22/09/2023 – até às 10h00min) para efeito de comparação de acordo com as médias climatológicas, onde os **maiores acumulados** foram em Feijó (**157,60 mm**), Santa Rosa do Purus (**148,60 mm**), Xapuri (**142,80 mm**), Mâncio Lima (**128,20 mm**), Rio Branco (**94,0 mm**), Assis Brasil (**89,80 mm**), Sena Madureira (**89,80 mm**), Jordão (**76,80 mm**), Plácido de Castro (**61,60 mm**), Cruzeiro do Sul (**51,20 mm**), Capixaba (**42,60 mm**), Tarauacá (**31,60 mm**), Porto Acre (**29,80 mm**), Manoel Urbano (**15,60 mm**), Marechal Thaumaturgo (**14,40 mm**) e Brasiléia (**14,20 mm**).



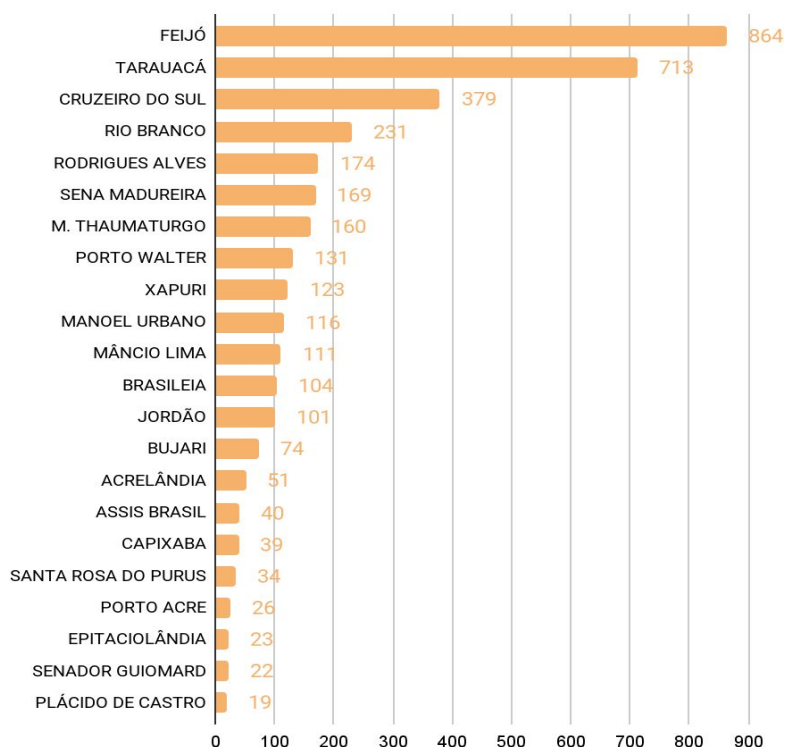
Rede Hidrometeorológica do Estado do Acre

Os dados ANA/ CPRM são disponibilizados no horário de Brasília. Sem considerar o horário de verão.

Gráfico 3 - Acumulado de precipitação para o Estado do Acre

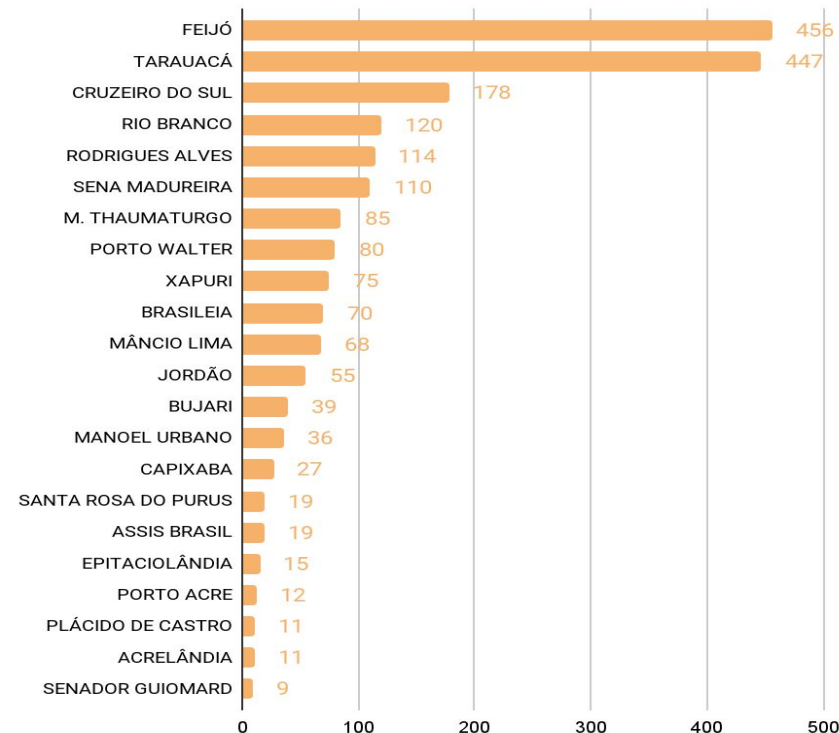


**Acumulado de Focos (01/01 a 21/09/2023)
Satélite de referência (AQUA Tarde)**



O **Gráfico 4**, acima, apresenta focos no período de (01/01/2023) a (21/09/2023), houve registro total de 3704 focos segundo dados do satélite de referência (AQUA Tarde). O município de Feijó lidera com total de 864 focos, Tarauacá com 713 focos, Cruzeiro do Sul com 379 focos, Rio Branco com 231 focos, Rodrigues Alves com 174 focos e Sena Madureira com 169 focos (INPE, 2023).

**Acumulado de Focos (01/09 a 21/09/2023)
Satélite de referência (AQUA Tarde)**



O **Gráfico 5**, acima, apresenta focos de Setembro no período de (01/09/2023) a (21/09/2023), houve registro total de 2056 focos segundo dados do satélite de referência (AQUA Tarde). O município de Feijó lidera com total de 456 focos, Tarauacá com 447 focos, Cruzeiro do Sul com 178 focos, Rio Branco com 120 focos, Rodrigues Alves com 114 focos e Sena Madureira com 110 focos (INPE, 2023).