

# PREVISÃO DO TEMPO

05/09/2023 - Nº162

A Divisão de Meteorologia do Sistema de Proteção da Amazônia informa que dia de sol, calor e mormaço em todo o Acre. Para esta terça-feira a previsão é de céu parcialmente nublado a nublado com pancadas isoladas de chuva e trovoadas a tarde nas cidades do oeste acreano. Na capital e demais regiões do Acre o tempo varia de claro a parcialmente nublado e não há previsão de chuva.

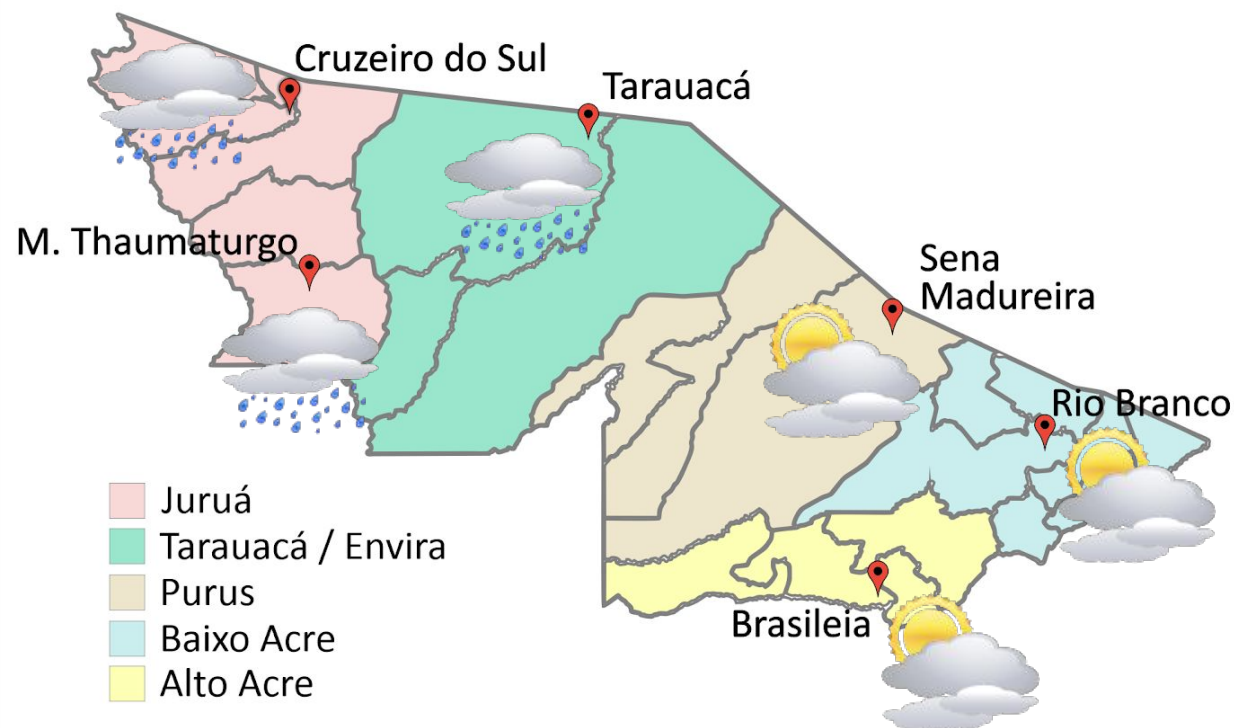


Tabela 1 - Previsões regionais

	Temp. (°C)	UR (%)	Vento	CONDIÇÃO DO TEMPO
CIDADE	MAX/MIN	MAX/MIN	DIR.	
Rio Branco	34/22	95/35	N - NE	Céu claro a parcialmente nublado.
Brasileia	35/22	95/35	N - NE	Céu claro a parcialmente nublado.
Sena Madureira	34/23	95/35	N - NE	Céu claro a parcialmente nublado.
Tarauacá	35/23	95/45	N - NE	Céu parcialmente nublado a nublado com pancadas de chuva e trovoadas isoladas.
Cruzeiro do Sul	35/24	95/45	N - NE	Céu parcialmente nublado a nublado com pancadas de chuva e trovoadas isoladas.
Marechal Thaumaturgo	35/24	95/45	N - NE	Céu parcialmente nublado a nublado com pancadas de chuva e trovoadas isoladas.

Fonte: CENSIPAM.

Tabela 2 - Nível dos Rios

Localização	Cota de Estiagem Alerta Alerta Máx.	Leitura do Dia <sup>2</sup> Anterior/Atual	
Rio Acre – Assis Brasil	4,00 3,50	2,80 2,86	↑
Rio Acre – Brasília	4,00 3,50	1,06 1,04	↓
Rio Acre – Rio Branco	3,00 2,69	1,68 <sup>1</sup>  1,63 <sup>1</sup>	↓
Rio Iaco – Sena Madureira	2,20 2,00	0,72 0,70	↓
Rio Purus – Manoel Urbano	2,50 2,00	SL SL	
Rio Envira – Feijó	2,50 2,00	3,47 3,46	↓
Rio Tarauacá – Tarauacá	2,20 2,00	3,16 3,16	Estável
Rio Juruá – Cruzeiro do Sul	2,30 2,00	3,65 3,65	Estável

Legenda: <sup>1</sup>Dados das Defesas Cíveis municipais (06h - Horário Local).

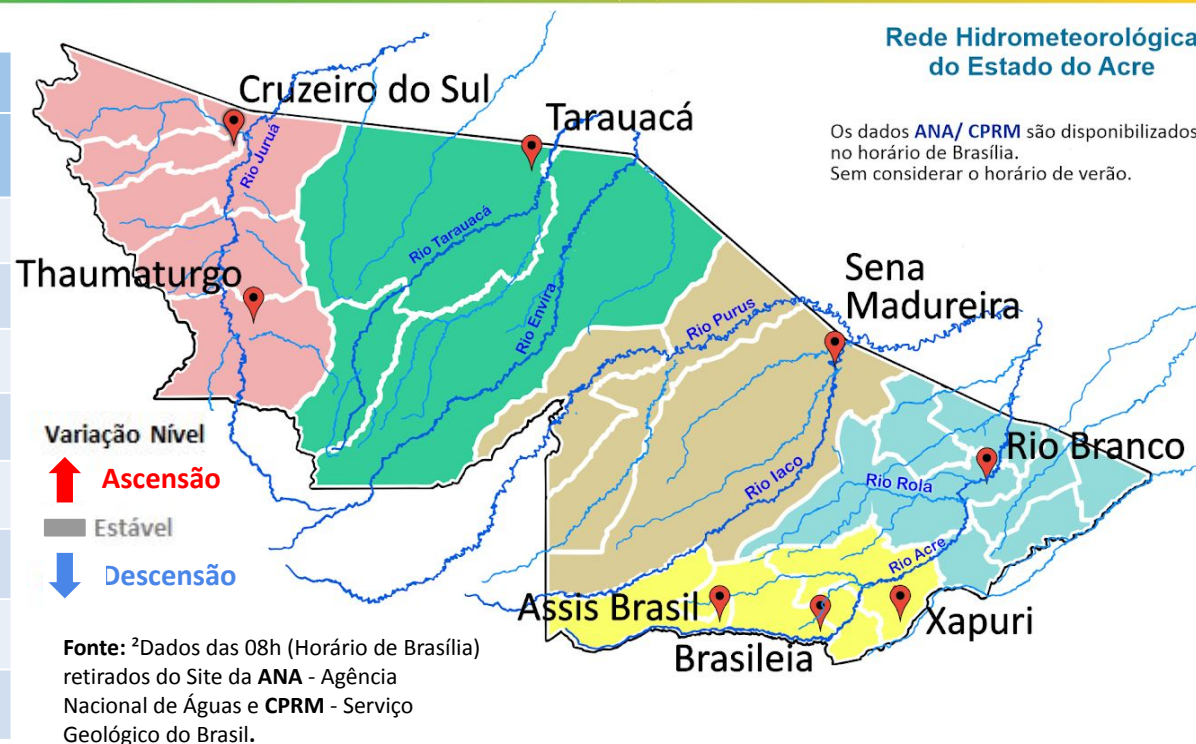
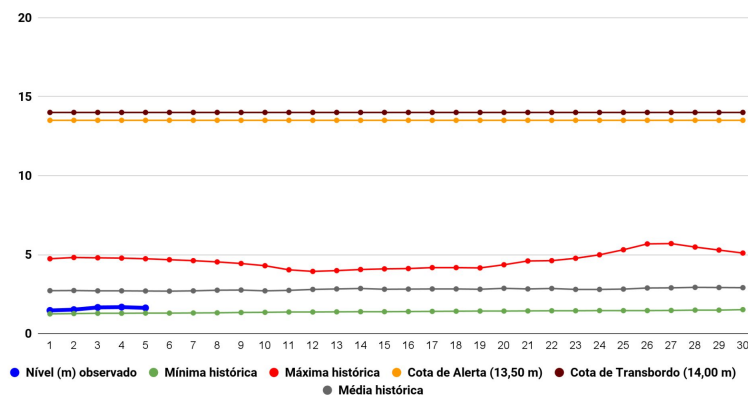
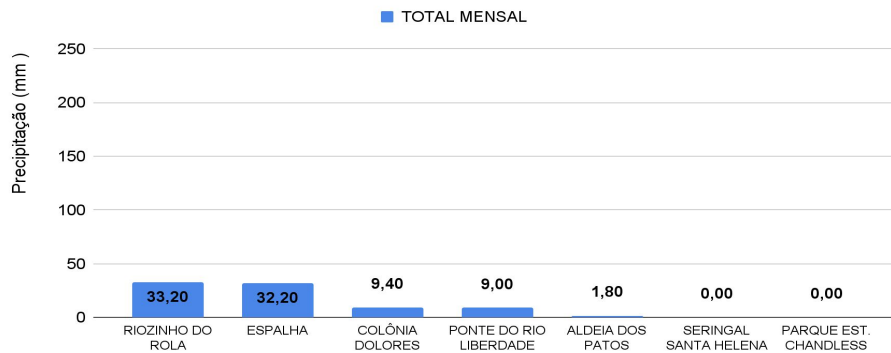


Gráfico 1 - Tendência do Nível do Rio Acre (Rio Branco) SETEMBRO 2023



Na leitura de hoje (**05/09/2023**), de acordo com a Tabela 2, as plataformas registraram redução de nível na leitura das 06 horas, exceto Assis Brasil. Tarauacá e Cruzeiro do Sul encontram-se com nível estável. No gráfico 1, o Rio Acre em Rio Branco apresenta nível de **1,63 m (linha azul)**, mostrando-se abaixo da média histórica de **2,70 m (linha cinza)** para o mesmo dia do ano.

Gráfico 2 - Acumulado de precipitação para o Estado do Acre



O **Gráfico 2**, acima, apresenta o acumulado de chuva do início de Setembro (01/09/2023 – 00h00min) a (05/09/2023 – até às 10h00min) no Riozinho do Rola (**33,20 mm**), Espalha (**32,20 mm**), Colônia Dolores (**9,40 mm**), Ponte do Liberdade (**9,0 mm**) e Aldeia dos Patos (**1,80 mm**).

O **Gráfico 3**, ao lado, apresenta o acumulado de chuva do início de Setembro (01/09/2023 – 00h00min) a (05/09/2023 – até às 10h00min) para efeito de comparação de acordo com as médias climatológicas, onde os **maiores acumulados** foram em Santa Rosa do Purus (**92,40 mm**), Xapuri (**89,0 mm**), Rio Branco (**73,80 mm**), Assis Brasil (**67,20 mm**), Sena Madureira (**56,0 mm**), Plácido de Castro (**51,20 mm**), Capixaba (**15,20 mm**), Jordão (**14,80 mm**), Manoel Urbano (**8,80 mm**), Cruzeiro do Sul (**5,40 mm**), Mâncio Lima (**5,0 mm**), Tarauacá (**4,60 mm**), Brasiléia (**3,60 mm**), Porto Acre (**1,60 mm**) e Marechal Thaumaturgo (**0,20 mm**).

## Rede Hidrometeorológica do Estado do Acre

Os dados **ANA/ CPRM** são disponibilizados no horário de Brasília. Sem considerar o horário de verão.

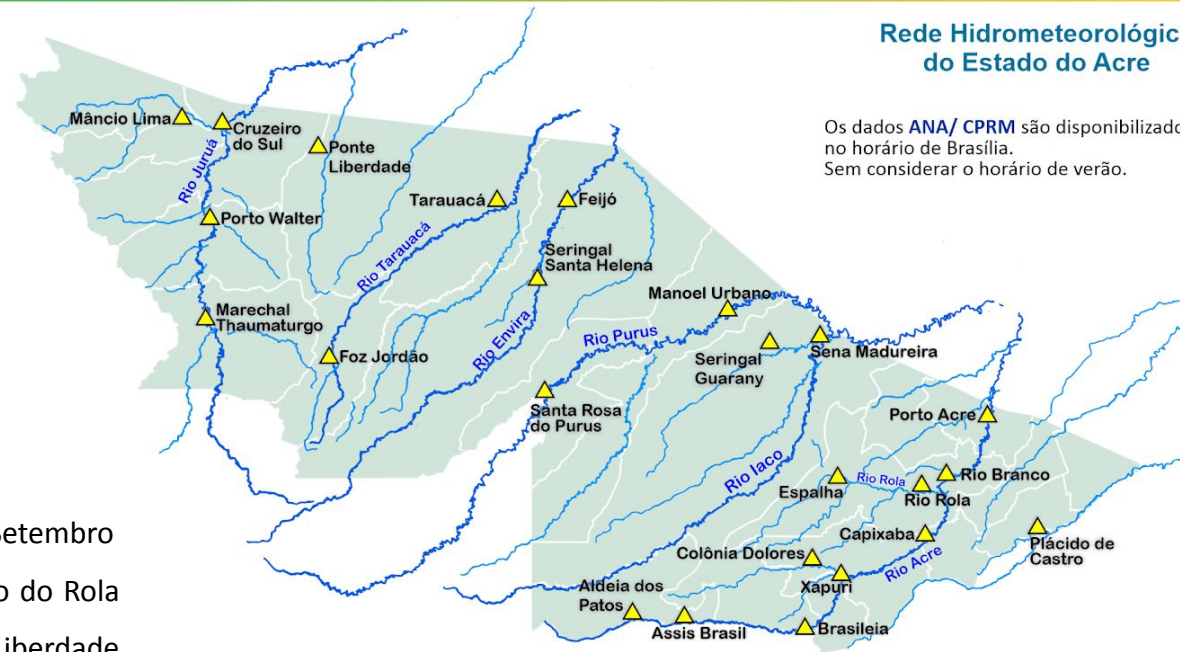
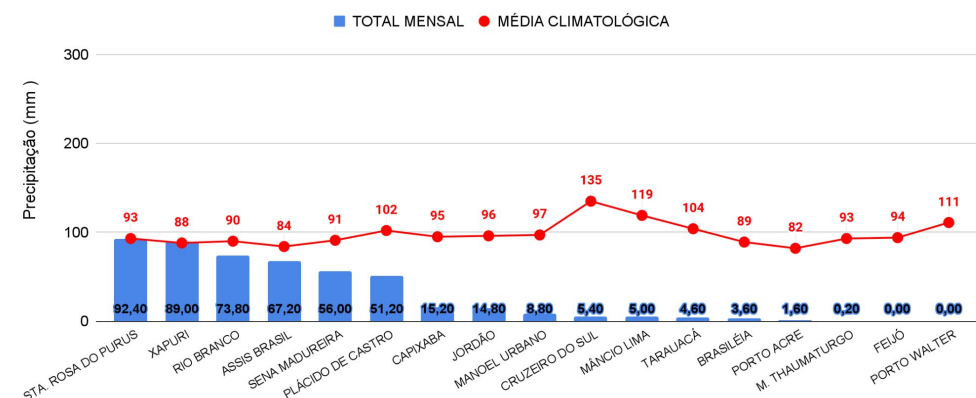
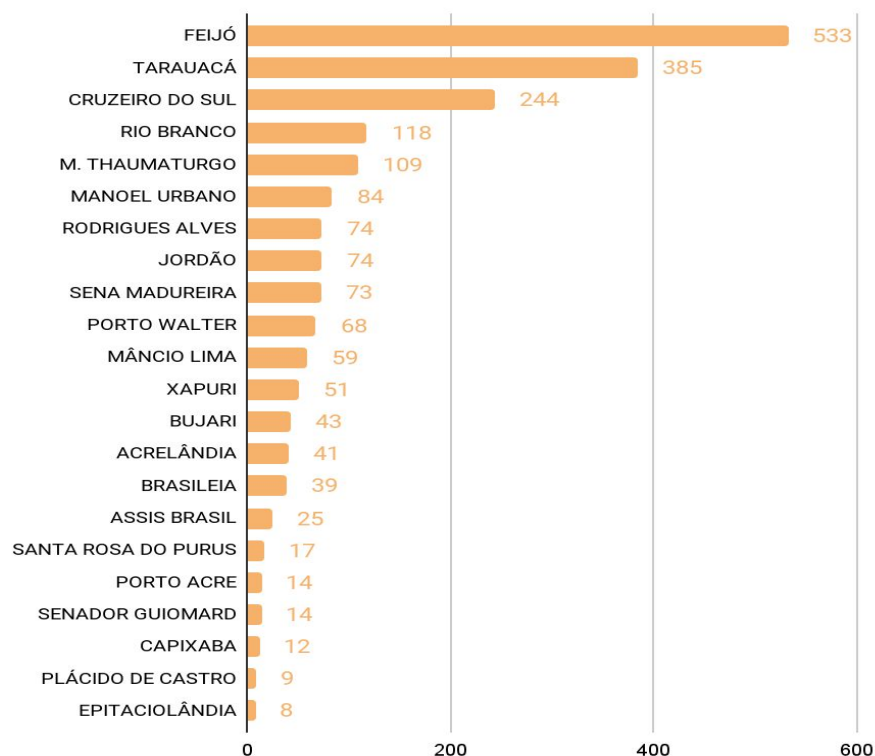


Gráfico 3 - Acumulado de precipitação para o Estado do Acre



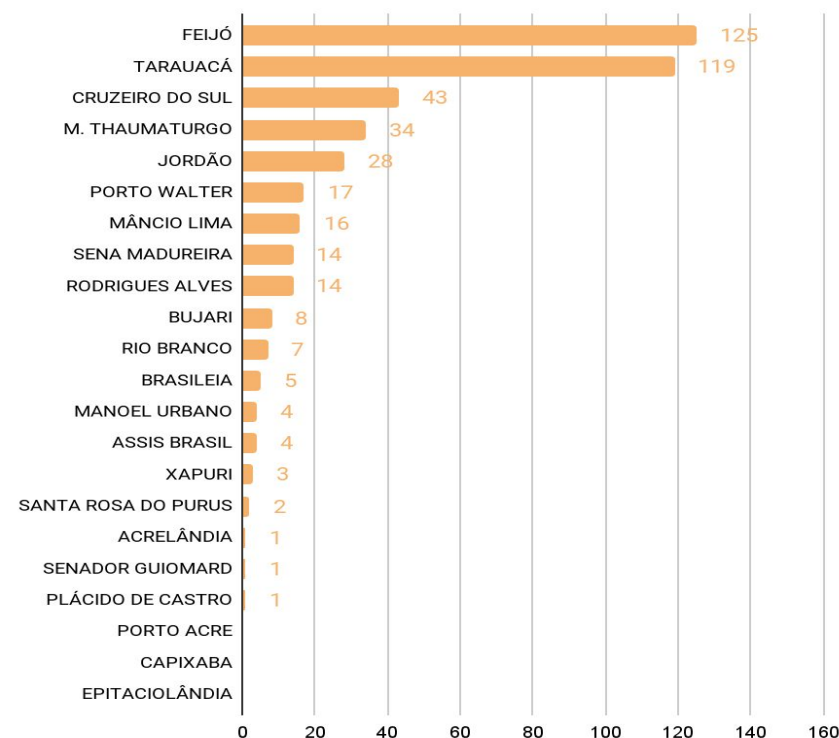


**Acumulado de Focos (01/01 a 04/09/2023)**  
**Satélite de referência (AQUA Tarde)**



O **Gráfico 4**, acima, apresenta focos no período de (01/01/2023) a (04/09/2023), houve registro total de 2094 focos segundo dados do satélite de referência (AQUA Tarde). O município de Feijó lidera com total de 533 focos, Tarauacá com 385 focos, Cruzeiro do Sul com 244 focos, Rio Branco com 118 focos, Marechal Thaumaturgo com 109 focos e Manoel Urbano com 84 focos (INPE, 2023).

**Acumulado de Focos (01/09 a 04/09/2023)**  
**Satélite de referência (AQUA Tarde)**



O **Gráfico 5**, acima, apresenta focos de Setembro no período de (01/09/2023) a (04/09/2023), houve registro total de 446 focos segundo dados do satélite de referência (AQUA Tarde). O município de Feijó lidera com total de 125 focos, Tarauacá com 119 focos, Cruzeiro do Sul com 43 focos, Marechal Thaumaturgo com 34 focos, Jordão com 28 focos e Porto Walter com 17 focos (INPE, 2023).