

# PREVISÃO DO TEMPO

31/08/2023 - Nº159

A Divisão de Meteorologia do Sistema de Proteção da Amazônia informa que uma massa de ar quente e seca continua presente e mantém as temperaturas elevadas e o tempo aberto em todo o estado do Acre. Para esta quinta-feira a previsão será de um dia ensolarado e de muito calor em todas as áreas, com nebulosidade variando de claro a parcialmente nublado. No setor oeste do estado há possibilidade de pancadas de chuva passageiras ao final tarde e início da noite.

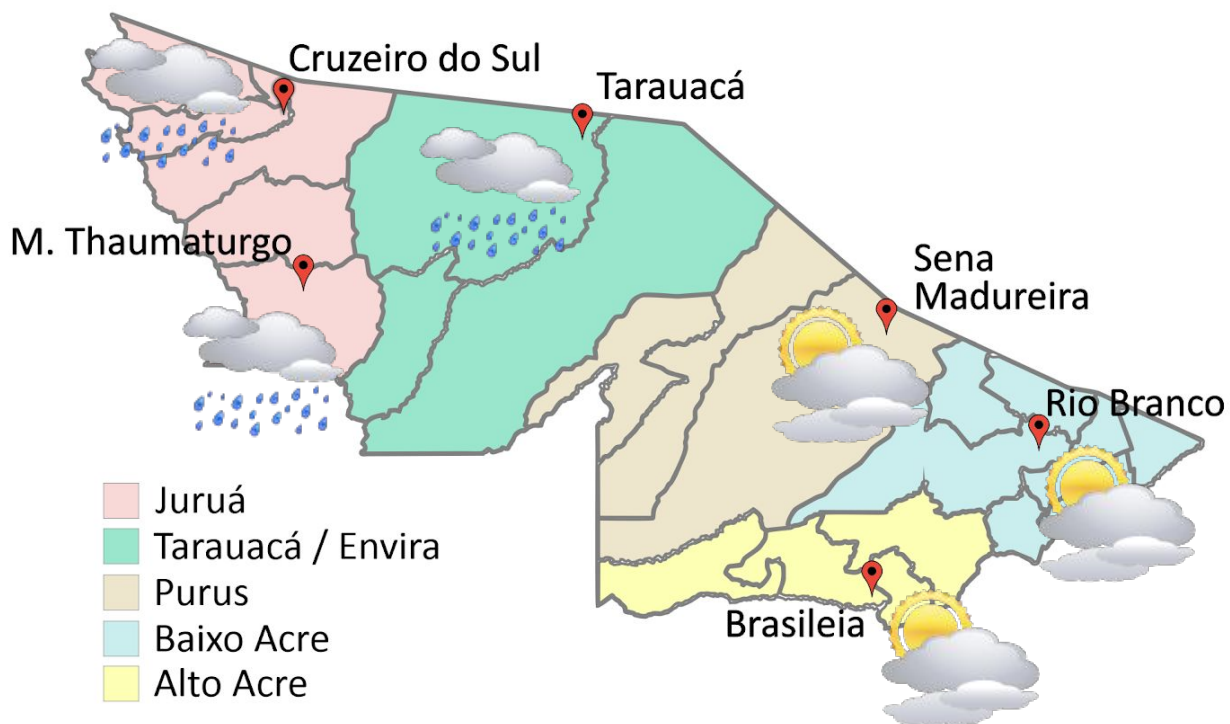


Tabela 1 - Previsões regionais

CIDADE	Temp. (°C)	UR (%)	Vento	CONDIÇÃO DO TEMPO
	MAX/ MIN	MAX/ MIN	DIR.	
Rio Branco	32/23	85/45	NW	Céu claro a parcialmente nublado.
Brasileia	32/23	85/45	NW	Céu claro a parcialmente nublado.
Sena Madureira	32/23	85/45	NW	Céu claro a parcialmente nublado.
Tarauacá	33/23	90/50	NW	Céu com poucas nuvens a parcialmente nublado com pancadas de chuva isoladas.
Cruzeiro do Sul	33/23	90/50	NW	Céu com poucas nuvens a parcialmente nublado com pancadas de chuva isoladas.
Marechal Thaumaturgo	33/23	90/50	NW	Céu com poucas nuvens a parcialmente nublado com pancadas de chuva isoladas.

Fonte: CENSIPAM.

Tabela 2 - Nível dos Rios

Localização	Cota de Estiagem Alerta   Alerta Máx.	Leitura do Dia <sup>2</sup> Anterior/Atual	
Rio Acre – Assis Brasil	4,00   3,50	2,82   2,82	■
Rio Acre – Brasília	4,00   3,50	1,03   1,02	↓
Rio Acre – Rio Branco	3,00   2,69	1,54 <sup>1</sup>   1,50 <sup>1</sup>	↓
Rio Iaco – Sena Madureira	2,20   2,00	0,74   0,76	↑
Rio Purus – Manoel Urbano	2,50   2,00	SL   SL	
Rio Envira – Feijó	2,50   2,00	3,51   3,52	↑
Rio Tarauacá – Tarauacá	2,20   2,00	3,21   3,22	↑
Rio Juruá – Cruzeiro do Sul	2,30   2,00	3,71   3,68	↓

Legenda: <sup>1</sup>Dados das Defesas Civas municipais (06h - Horário Local).

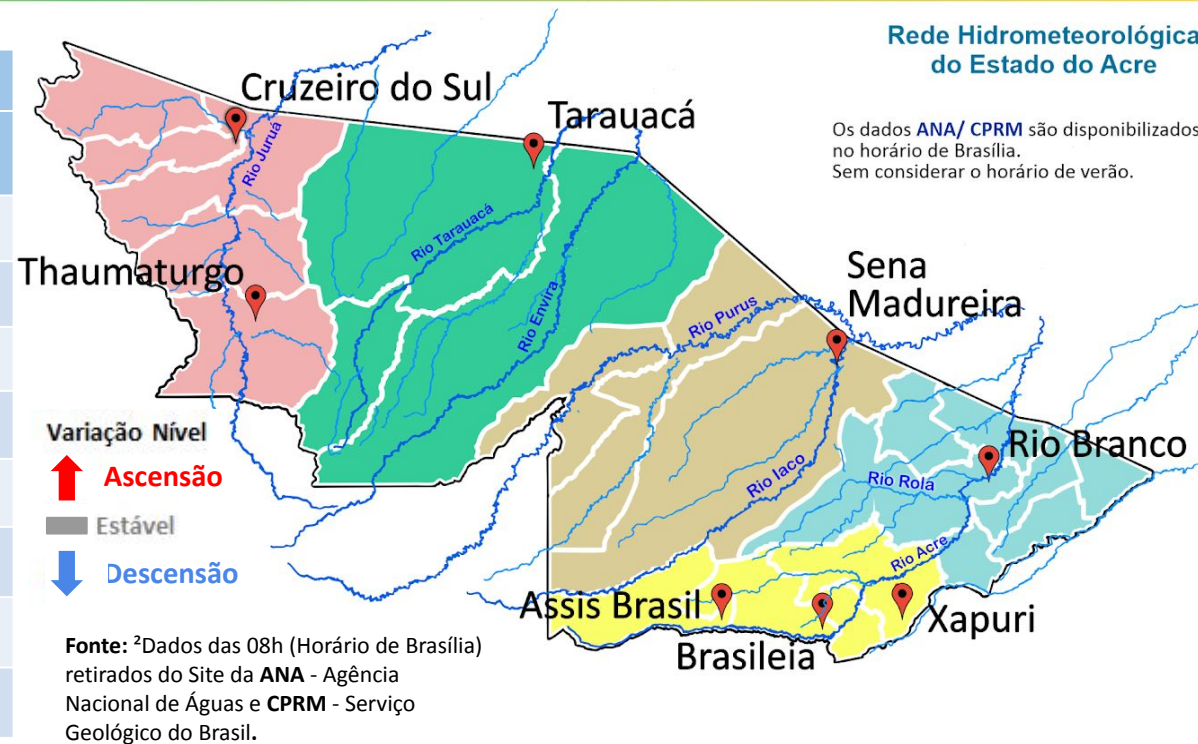
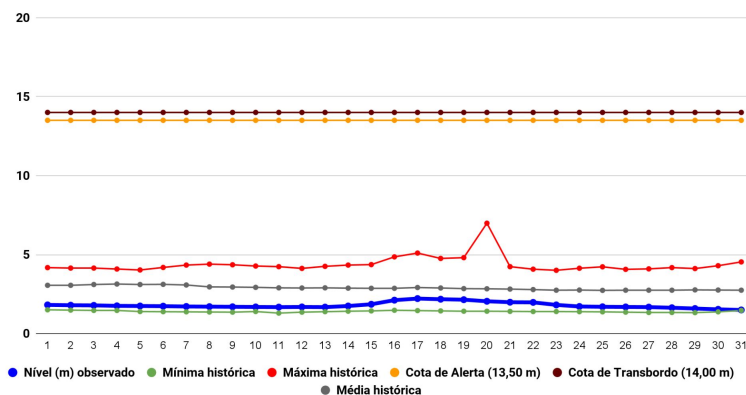
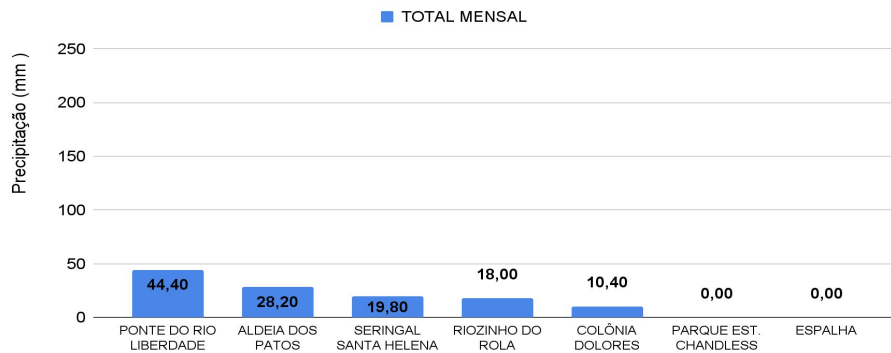


Gráfico 1 - Tendência do Nível do Rio Acre (Rio Branco) AGOSTO 2023



Na leitura de hoje (31/08/2023), de acordo com a Tabela 2, as plataformas de Sena Madureira, Feijó e Tarauacá registraram elevação, enquanto que Brasília, Rio Branco e Cruzeiro do Sul registraram redução de nível na leitura das 06 horas. Assis Brasil encontra-se com nível estável. No gráfico 1, o Rio Acre em Rio Branco apresenta nível de **1,50 m (linha azul)**, mostrando-se abaixo da média histórica de **2,76 m (linha cinza)** para o mesmo dia do ano.

Gráfico 2 - Acumulado de precipitação para o Estado do Acre



O **Gráfico 2**, acima, apresenta o acumulado de chuva do início de Agosto (01/08/2023 – 00h00min) a (31/08/2023 – até às 10h00min) na Ponte do Liberdade (**44,40 mm**), Aldeia dos Patos (**28,20 mm**), Seringal Santa Helena (**19,80 mm**), Riozinho do Rola (**18,0 mm**) e Colônia Dolores (**10,40 mm**).

O **Gráfico 3**, ao lado, apresenta o acumulado de chuva do início de Agosto (01/08/2023 – 00h00min) a (31/08/2023 – até às 10h00min) para efeito de comparação de acordo com as médias climatológicas, onde os **maiores acumulados** foram em Sena Madureira (**88,20 mm**), Manoel Urbano (**62,40 mm**), Feijó (**61,0 mm**), Cruzeiro do Sul (**58,20 mm**), Mâncio Lima (**52,0 mm**), Porto Walter (**44,40 mm**), Rio Branco (**40,80 mm**), Brasiléia (**37,0 mm**), Jordão (**37,0 mm**), Tarauacá (**34,20 mm**), Plácido de Castro (**32,0 mm**), Xapuri (**24,20 mm**), Assis Brasil (**19,40 mm**), Capixaba (**6,60 mm**), Santa Rosa do Purus (**4,20 mm**), Marechal Thaumaturgo (**3,60 mm**) e Porto Acre (**2,0 mm**).

## Rede Hidrometeorológica do Estado do Acre

Os dados ANA/ CPRM são disponibilizados no horário de Brasília. Sem considerar o horário de verão.

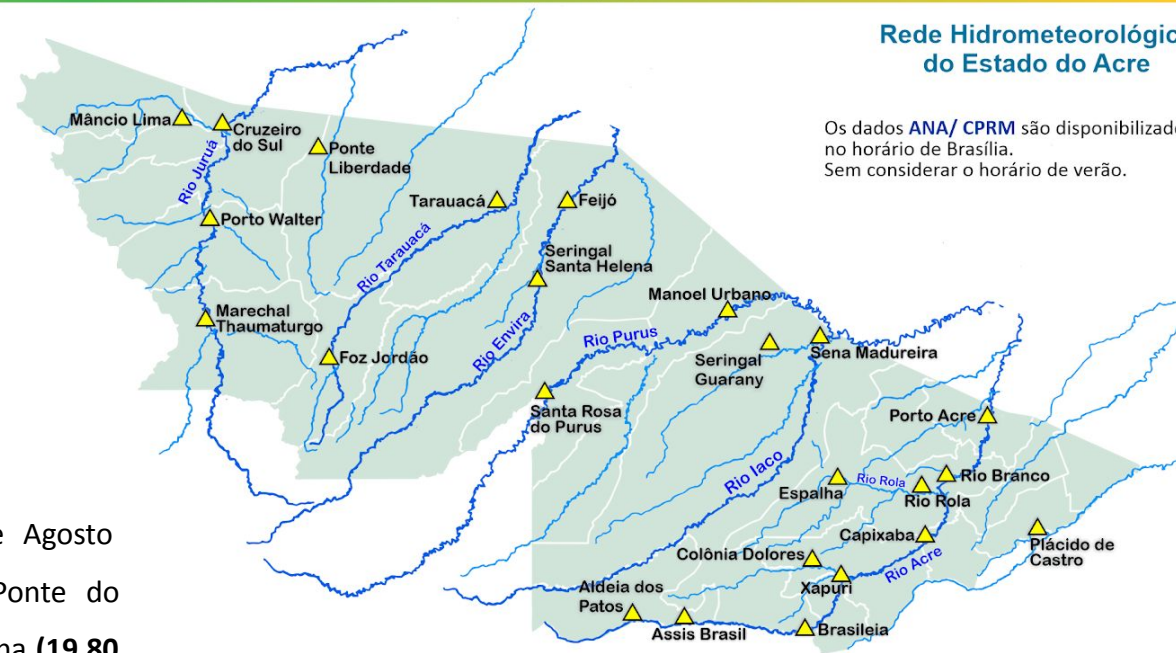
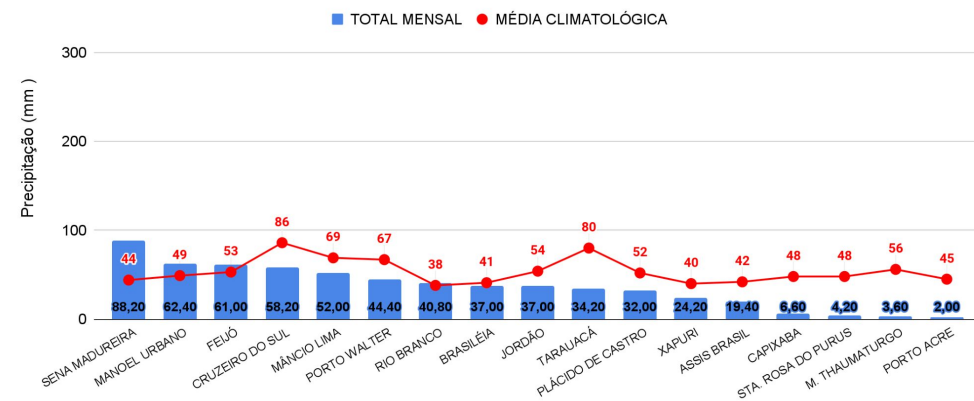
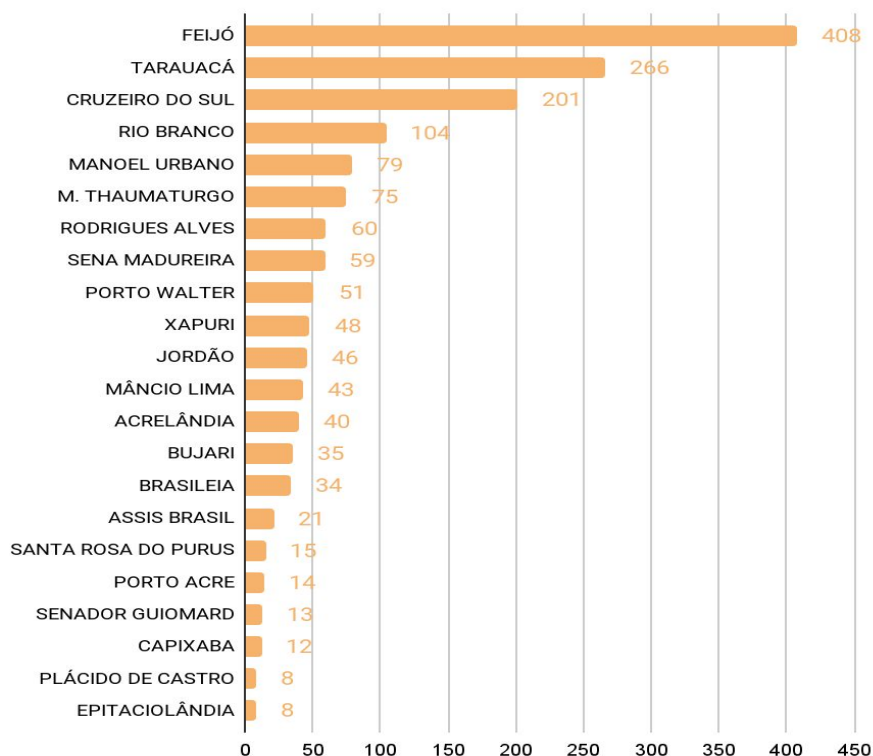


Gráfico 3 - Acumulado de precipitação para o Estado do Acre

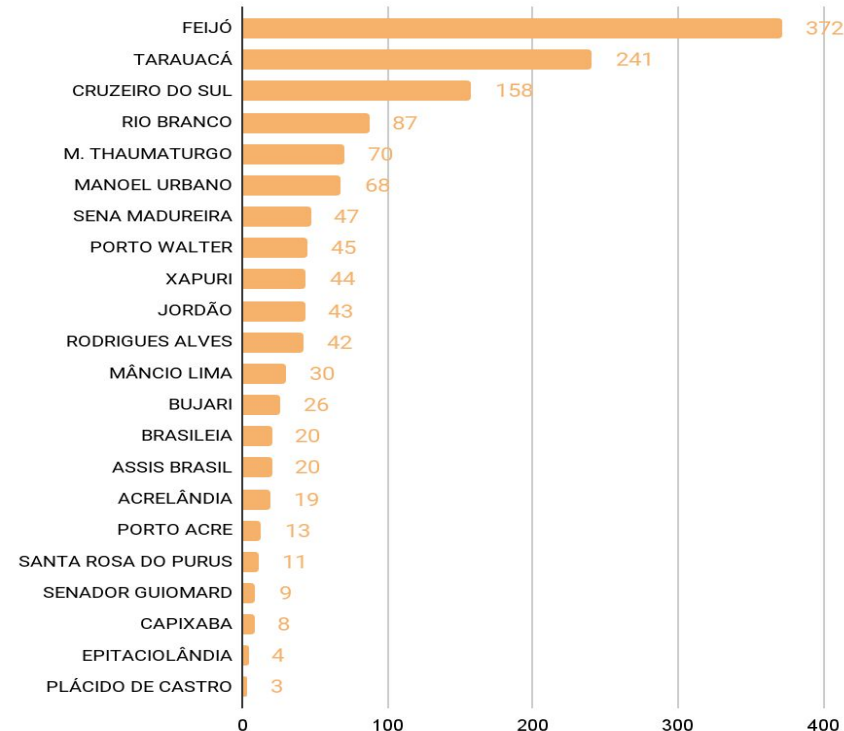


**Acumulado de Focos (01/01 a 30/08/2023)**  
Satélite de referência (AQUA Tarde)



O **Gráfico 4**, acima, apresenta focos no período de (01/01/2023) a (30/08/2023), houve registro total de 1640 focos segundo dados do satélite de referência (AQUA Tarde). O município de Feijó lidera com total de 408 focos, Tarauacá com 266 focos, Cruzeiro do Sul com 201 focos, Rio Branco com 104 focos, Manoel Urbano com 79 focos e Marechal Thaumaturgo com 75 focos (INPE, 2023).

**Acumulado de Focos (01/08 a 30/08/2023)**  
Satélite de referência (AQUA Tarde)



O **Gráfico 5**, acima, apresenta focos de Agosto no período de (01/08/2023) a (30/08/2023), houve registro total de 1380 focos segundo dados do satélite de referência (AQUA Tarde). O município de Feijó lidera com total de 372 focos, Tarauacá com 241 focos, Cruzeiro do Sul com 158 focos, Rio Branco com 87 focos, Marechal Thaumaturgo com 70 focos e Manoel Urbano com 68 focos (INPE, 2023).