

# PREVISÃO DO TEMPO

25/08/2023 - Nº155

A Divisão de Meteorologia do Sistema de Proteção da Amazônia informa que a massa de ar quente e seco ainda predomina no sul da Amazônia e mantém as temperaturas elevadas e o tempo aberto em toda a região, inclusive no Acre. Para esta sexta-feira a previsão ainda será de um dia ensolarado e de muito calor em todas as áreas, com nebulosidade variando de claro a parcialmente nublado. No oeste acreano há possibilidade de chuva passageira à tarde. Na capital e demais regiões do estado não há previsão de chuva.




Tabela 1 - Previsões regionais

CIDADE	Temp. (°C)	UR (%)	Vento	CONDIÇÃO DO TEMPO
	MAX/ MIN	MAX/ MIN	DIR.	
Rio Branco	37/22	95/35	NW - N	Céu claro a parcialmente nublado.
Brasileia	38/21	95/35	NW - N	Céu claro a parcialmente nublado.
Sena Madureira	36/22	95/35	NW - N	Céu claro a parcialmente nublado.
Tarauacá	36/22	95/50	NW - N	Céu claro a parcialmente nublado com possibilidade de chuva em áreas isoladas.
Cruzeiro do Sul	36/22	95/50	NW - N	Céu claro a parcialmente nublado com possibilidade de chuva em áreas isoladas.
Marechal Thaumaturgo	36/22	95/50	NW - N	Céu claro a parcialmente nublado com possibilidade de chuva em áreas isoladas.

Fonte: CENSIPAM.

Tabela 2 - Nível dos Rios

Localização	Cota de Estiagem Alerta Alerta Máx.	Leitura do Dia <sup>2</sup> Anterior/Atual	
Rio Acre – Assis Brasil	4,00 3,50	2,83 2,82	↓
Rio Acre – Brasília	4,00 3,50	1,08 1,07	↓
Rio Acre – Rio Branco	3,00 2,69	1,72 <sup>1</sup>  1,70 <sup>1</sup>	↓
Rio Iaco – Sena Madureira	2,20 2,00	0,85 0,84	↓
Rio Purus – Manoel Urbano	2,50 2,00	SL SL	
Rio Envira – Feijó	2,50 2,00	3,65 3,63	↓
Rio Tarauacá – Tarauacá	2,20 2,00	3,27 3,25	↓
Rio Juruá – Cruzeiro do Sul	2,30 2,00	3,80 3,79	↓

Legenda: <sup>1</sup>Dados das Defesas Cíveis municipais (06h - Horário Local).

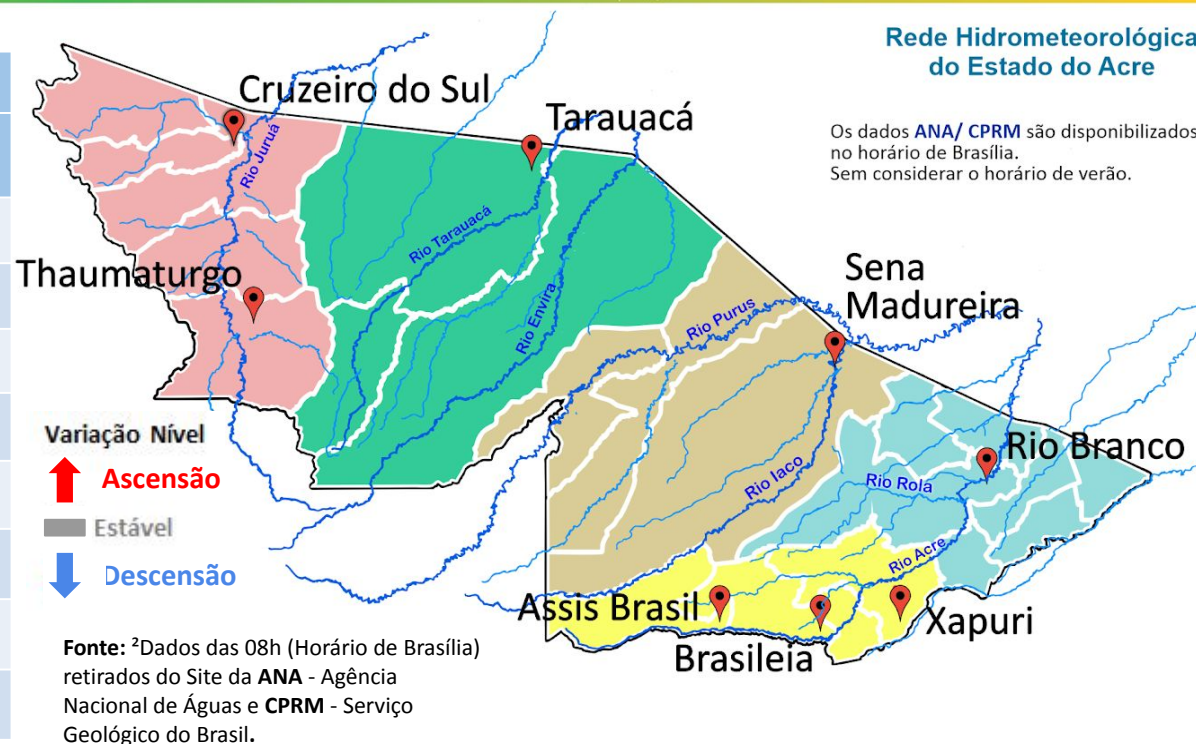
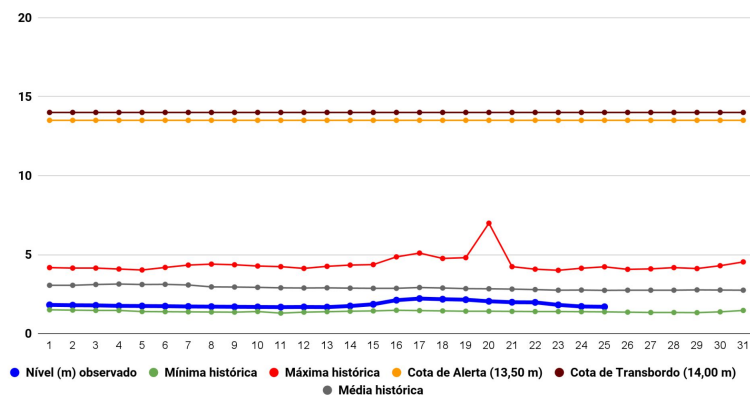
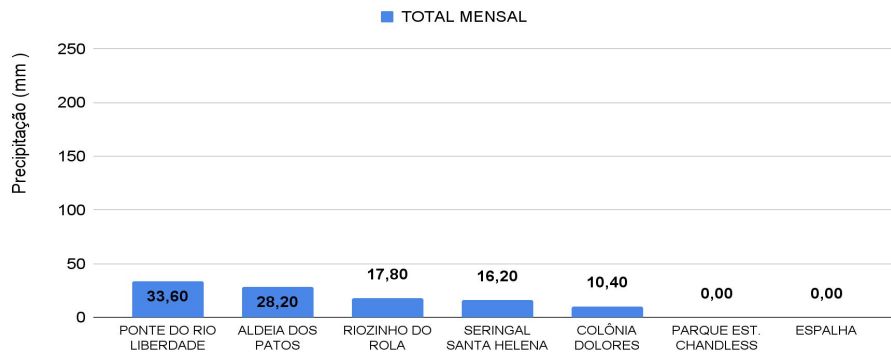


Gráfico 1 - Tendência do Nível do Rio Acre (Rio Branco) AGOSTO 2023



Na leitura de hoje (25/08/2023), de acordo com a Tabela 2, as plataformas registraram redução de nível na leitura das 06 horas. No gráfico 1, o Rio Acre em Rio Branco apresenta nível de **1,70 m (linha azul)**, mostrando-se abaixo da média histórica de **2,74 m (linha cinza)** para o mesmo dia do ano.

Gráfico 2 - Acumulado de precipitação para o Estado do Acre



O **Gráfico 2**, acima, apresenta o acumulado de chuva do início de Agosto (01/08/2023 – 00h00min) a (25/08/2023 – até às 10h00min) na Ponte do Liberdade (**33,60 mm**), Aldeia dos Patos (**28,20 mm**), Riozinho do Rola (**17,80 mm**), Seringal Santa Helena (**16,20 mm**) e Colônia Dolores (**10,40 mm**).

O **Gráfico 3**, ao lado, apresenta o acumulado de chuva do início de Agosto (01/08/2023 – 00h00min) a (25/08/2023 – até às 10h00min) para efeito de comparação de acordo com as médias climatológicas, onde os **maiores acumulados** foram em Sena Madureira (**88,20 mm**), Manoel Urbano (**61,80 mm**), Feijó (**60,0 mm**), Cruzeiro do Sul (**55,40 mm**), Porto Walter (**44,40 mm**), Rio Branco (**40,80 mm**), Brasiléia (**37,0 mm**), Jordão (**37,0 mm**), Plácido de Castro (**32,0 mm**), Mâncio Lima (**28,80 mm**), Xapuri (**23,80 mm**), Tarauacá (**23,60 mm**), Assis Brasil (**18,80 mm**), Capixaba (**6,60 mm**), Santa Rosa do Purus (**4,20 mm**), Porto Acre (**2,0 mm**) e Marechal Thaumaturgo (**0,80 mm**).

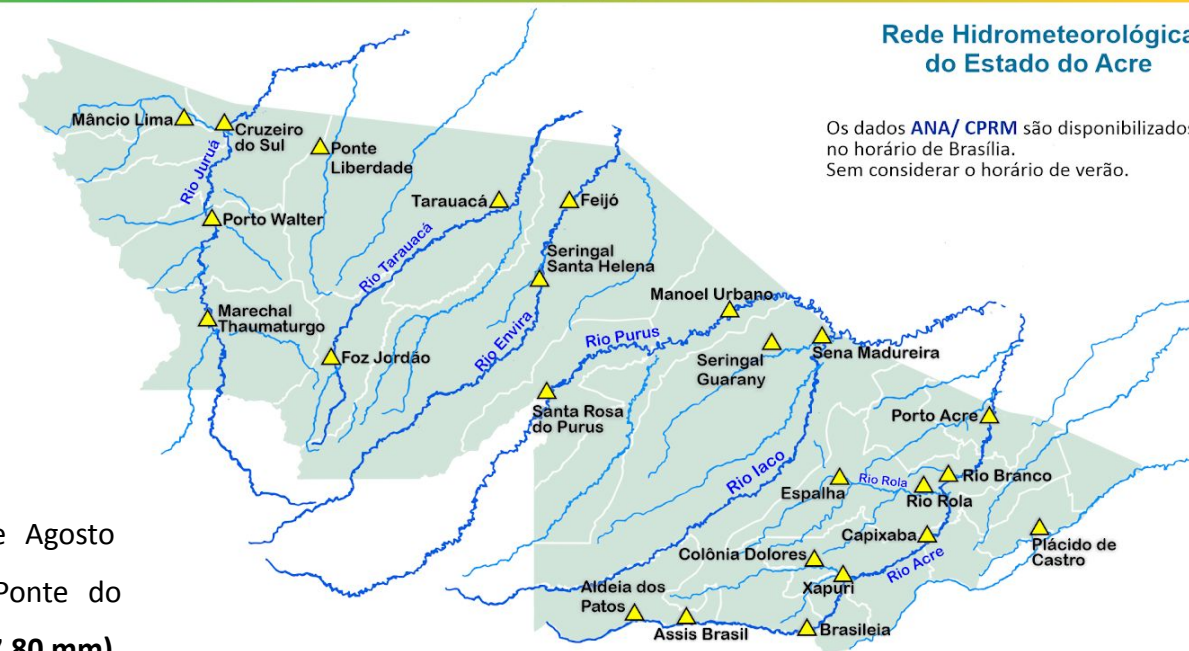
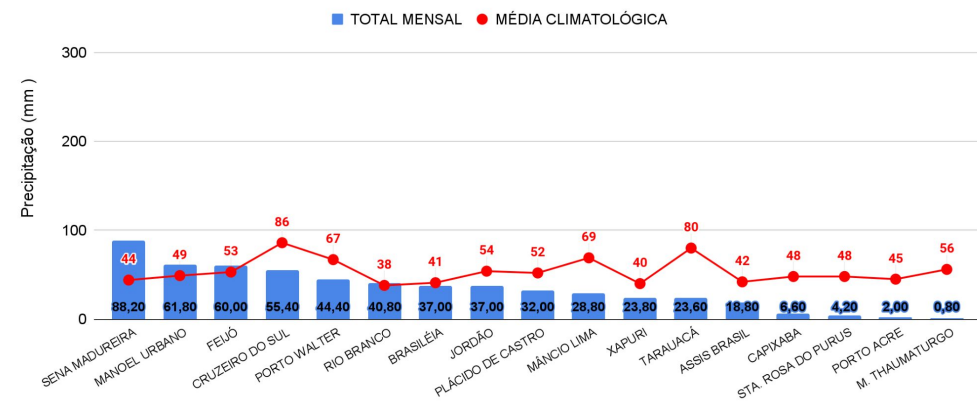
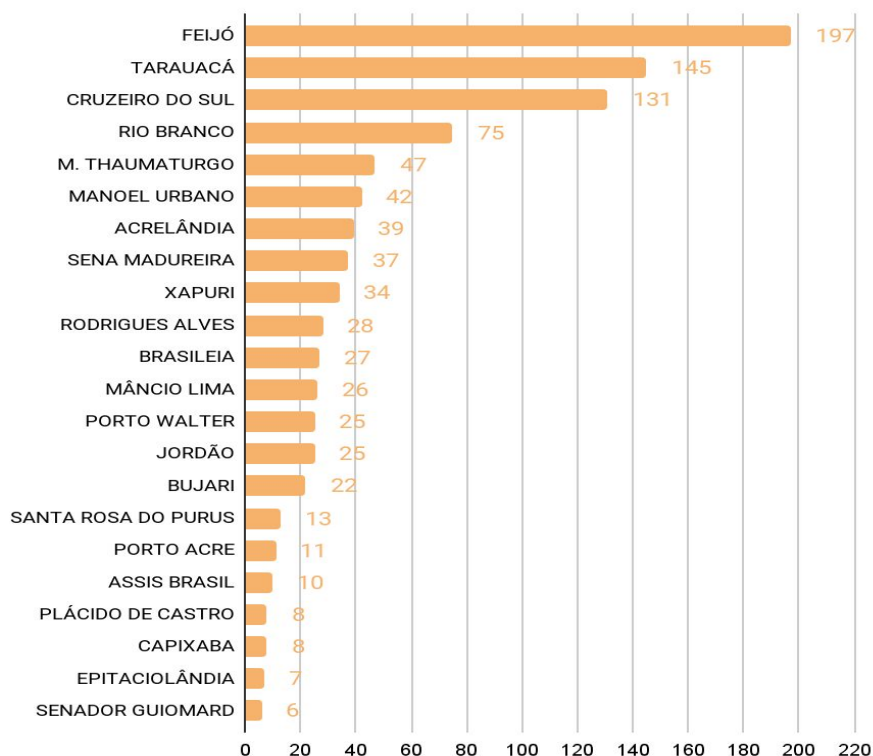


Gráfico 3 - Acumulado de precipitação para o Estado do Acre

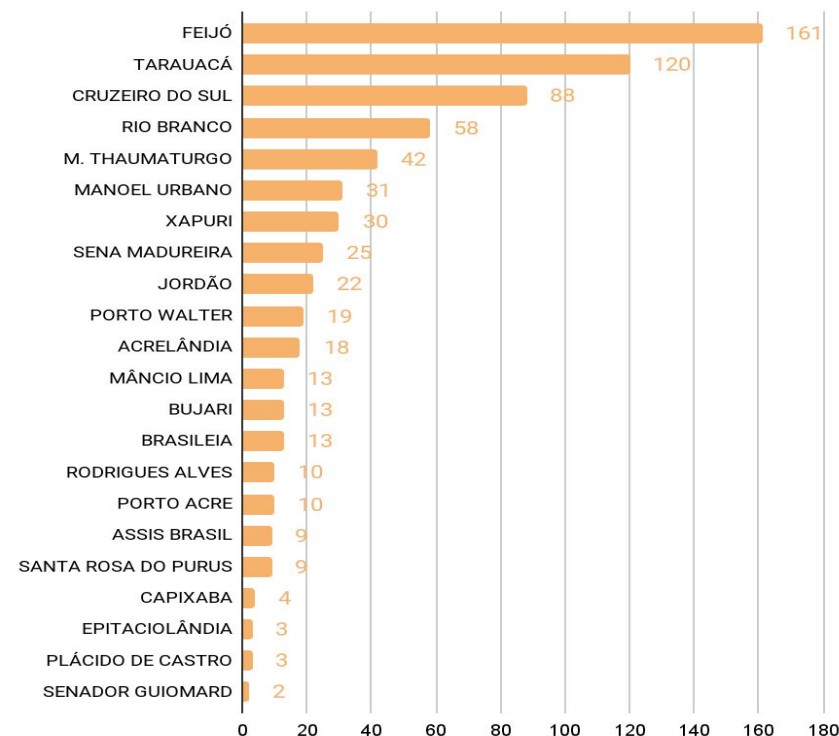


**Acumulado de Focos (01/01 a 24/08/2023)  
Satélite de referência (AQUA Tarde)**



O **Gráfico 4**, acima, apresenta focos no período de (01/01/2023) a (24/08/2023), houve registro total de 963 focos segundo dados do satélite de referência (AQUA Tarde). O município de Feijó lidera com total de 197 focos, Tarauacá com 145 focos, Cruzeiro do Sul com 131 focos, Rio Branco com 75 focos, Marechal Thaumaturgo com 47 focos, Manoel Urbano com 42 focos e Acrelândia com 39 focos (INPE, 2023).

**Acumulado de Focos (01/08 a 24/08/2023)  
Satélite de referência (AQUA Tarde)**



O **Gráfico 5**, acima, apresenta focos de Agosto no período de (01/08/2023) a (24/08/2023), houve registro total de 703 focos segundo dados do satélite de referência (AQUA Tarde). O município de Feijó lidera com total de 161 focos, Tarauacá com 120 focos, Cruzeiro do Sul com 88 focos, Rio Branco com 58 focos, Marechal Thaumaturgo com 42 focos e Manoel Urbano com 31 focos (INPE, 2023).