

PREVISÃO DO TEMPO

24/08/2023 - Nº154

A Divisão de Meteorologia do Sistema de Proteção da Amazônia informa que o tempo segue sem mudanças em todo o Acre. A massa de ar quente e seco ainda predomina no sul da Amazônia e dificulta a formação de nuvens carregadas pela região. Com isso, a quinta-feira será de muito sol e calor em todo o Acre, com predomínio de céu claro a parcialmente nublado. No oeste acreano há possibilidade de chuva passageira à tarde. Na capital e demais regiões do Acre não há previsão de chuva.

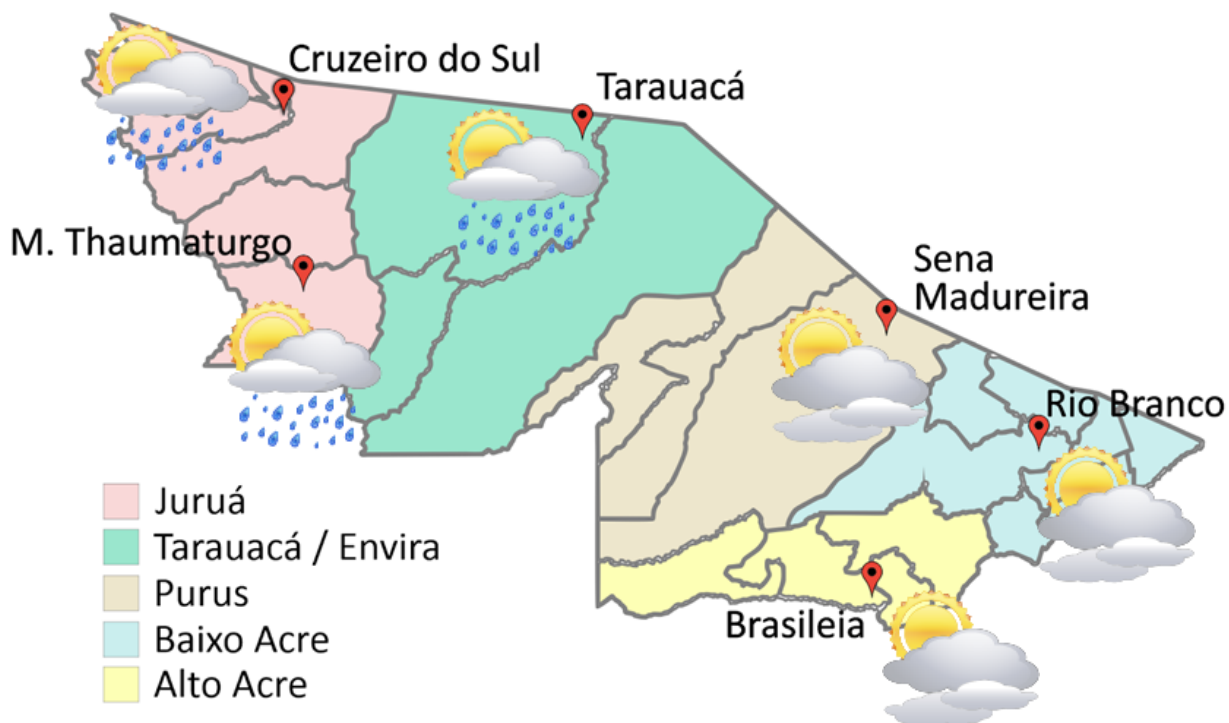


Tabela 1 - Previsões regionais

CIDADE	Temp. (°C)	UR (%)	Vento	CONDIÇÃO DO TEMPO
	MAX/ MIN	MAX/ MIN	DIR.	
Rio Branco	38/22	95/35	NW - N	Céu claro a parcialmente nublado.
Brasileia	39/21	95/35	NW - N	Céu claro a parcialmente nublado.
Sena Madureira	37/22	95/35	NW - N	Céu claro a parcialmente nublado.
Tarauacá	37/23	95/45	W - NW	Céu claro a parcialmente nublado com possibilidade de chuva em áreas isoladas.
Cruzeiro do Sul	37/23	95/45	W - NW	Céu claro a parcialmente nublado com possibilidade de chuva em áreas isoladas.
Marechal Thaumaturgo	37/23	95/45	W - NW	Céu claro a parcialmente nublado com possibilidade de chuva em áreas isoladas.

Fonte: CENSIPAM.

Tabela 2 - Nível dos Rios

Localização	Cota de Estiagem Alerta Alerta Máx.	Leitura do Dia ² Anterior/Atual	
Rio Acre – Assis Brasil	4,00 3,50	2,83 2,83	■
Rio Acre – Brasília	4,00 3,50	1,10 1,08	↓
Rio Acre – Rio Branco	3,00 2,69	1,82 ¹ 1,72 ¹	↓
Rio Iaco – Sena Madureira	2,20 2,00	0,87 0,85	↓
Rio Purus – Manoel Urbano	2,50 2,00	SL SL	
Rio Envira – Feijó	2,50 2,00	3,68 3,65	↓
Rio Tarauacá – Tarauacá	2,20 2,00	3,30 3,27	↓
Rio Juruá – Cruzeiro do Sul	2,30 2,00	3,87 3,80	↓

Legenda: ¹Dados das Defesas Civas municipais (06h - Horário Local).

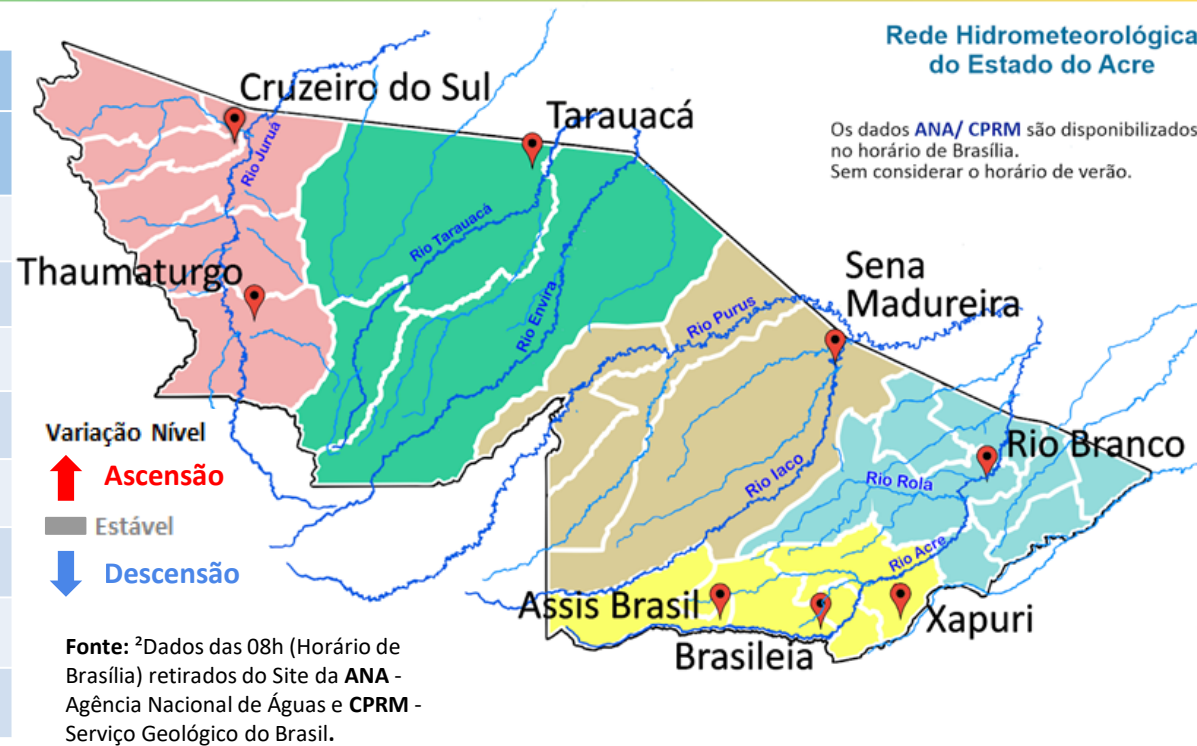
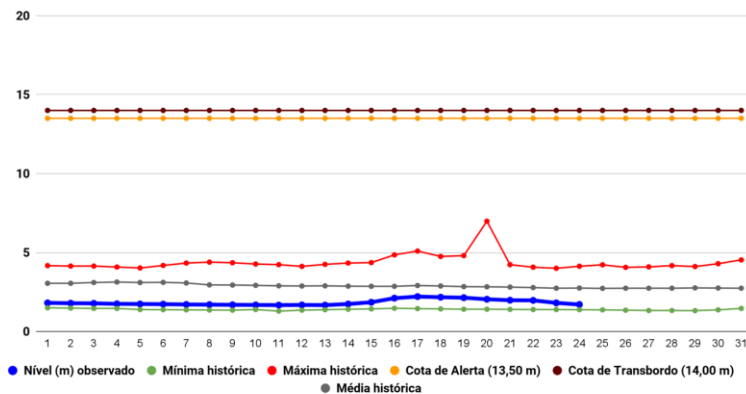
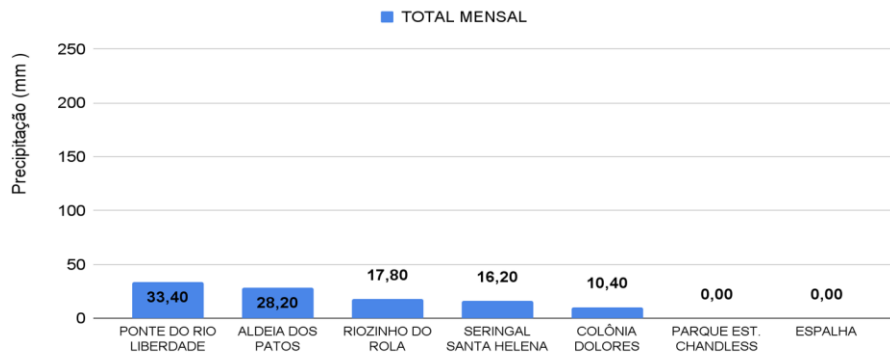


Gráfico 1 - Tendência do Nível do Rio Acre (Rio Branco) AGOSTO 2023



Na leitura de hoje (24/08/2023), de acordo com a Tabela 2, as plataformas registraram redução de nível na leitura das 06 horas. Assis Brasil encontra-se com nível estável. No gráfico 1, o Rio Acre em Rio Branco apresenta nível de **1,72 m (linha azul)**, mostrando-se abaixo da média histórica de **2,76 m (linha cinza)** para o mesmo dia do ano.

Gráfico 2 - Acumulado de precipitação para o Estado do Acre



O **Gráfico 2**, acima, apresenta o acumulado de chuva do início de Agosto (01/08/2023 – 00h00min) a (24/08/2023 – até às 10h00min) na Ponte de Liberdade (**33,40 mm**), Aldeia dos Patos (**28,20 mm**), Riozinho do Rola (**17,80 mm**), Seringal Santa Helena (**16,20 mm**) e Colônia Dolores (**10,40 mm**).

O **Gráfico 3**, ao lado, apresenta o acumulado de chuva do início de Agosto (01/08/2023 – 00h00min) a (24/08/2023 – até às 10h00min) para efeito de comparação de acordo com as médias climatológicas, onde os **maiores acumulados** foram em Sena Madureira (**88,20 mm**), Manoel Urbano (**61,80 mm**), Feijó (**60,0 mm**), Cruzeiro do Sul (**55,40 mm**), Porto Walter (**44,40 mm**), Rio Branco (**40,80 mm**), Jordão (**37,0 mm**), Brasiléia (**36,20 mm**), Plácido de Castro (**32,0 mm**), Mâncio Lima (**28,80 mm**), Xapuri (**23,80 mm**), Tarauacá (**23,60 mm**), Assis Brasil (**18,80 mm**), Capixaba (**6,60 mm**), Santa Rosa do Purus (**4,20 mm**), Porto Acre (**2,0 mm**) e Marechal Thaumaturgo (**0,80 mm**).

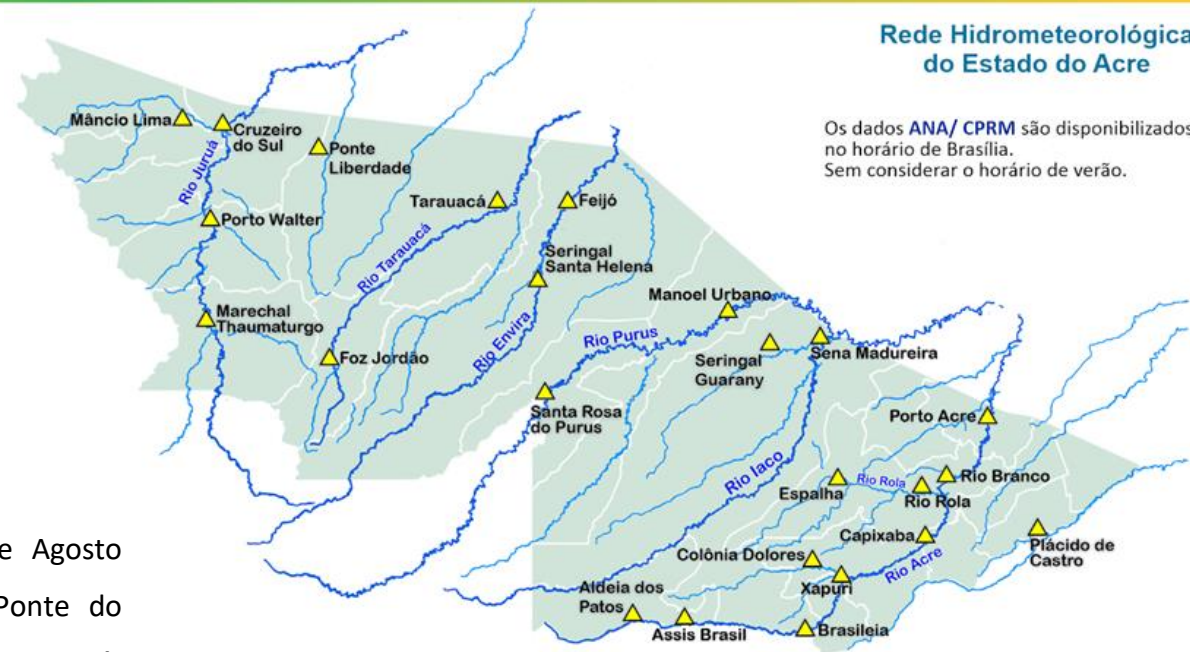
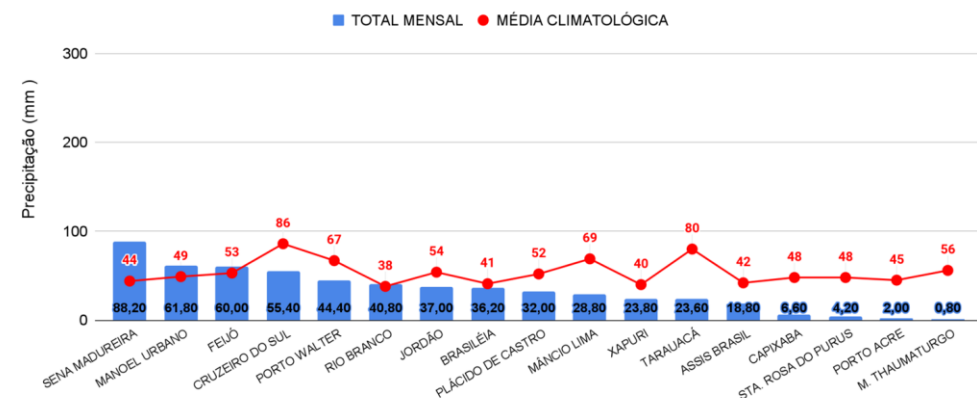
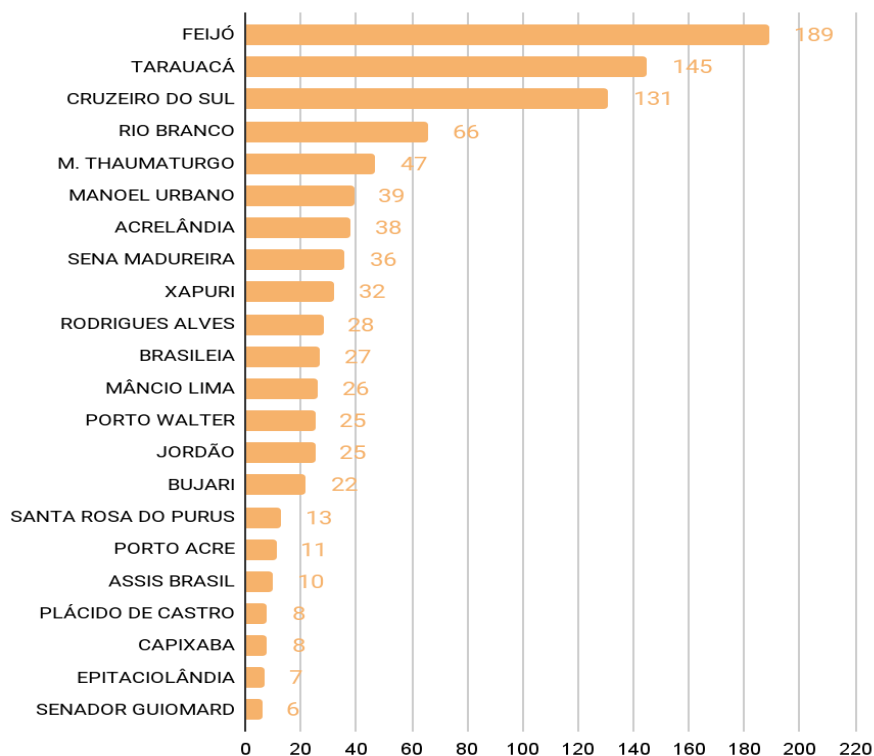


Gráfico 3 - Acumulado de precipitação para o Estado do Acre

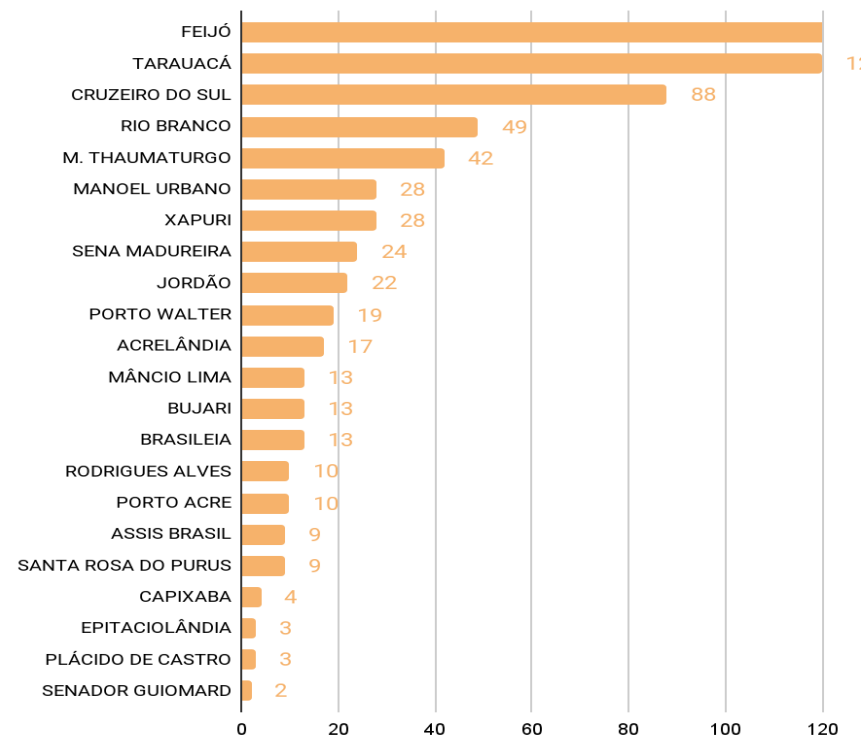


Acumulado de Focos (01/01 a 23/08/2023)
Satélite de referência (AQUA Tarde)



O **Gráfico 4**, acima, apresenta focos no período de (01/01/2023) a (23/08/2023), houve registro total de 939 focos segundo dados do satélite de referência (AQUA Tarde). O município de Feijó lidera com total de 189 focos, Tarauacá com 145 focos, Cruzeiro do Sul com 131 focos, Rio Branco com 66 focos, Marechal Thaumaturgo com 47 focos, Manoel Urbano com 39 focos e Acrelândia com 38 focos (INPE, 2023).

Acumulado de Focos (01/08 a 23/08/2023)
Satélite de referência (AQUA Tarde)



O **Gráfico 5**, acima, apresenta focos de Agosto no período de (01/08/2023) a (23/08/2023), houve registro total de 679 focos segundo dados do satélite de referência (AQUA Tarde). O município de Feijó lidera com total de 153 focos, Tarauacá com 120 focos, Cruzeiro do Sul com 88 focos, Rio Branco com 49 focos, Marechal Thaumaturgo com 42 focos e Manoel Urbano com 28 focos (INPE, 2023).