

PREVISÃO DO TEMPO

23/08/2023 - Nº153

A Divisão de Meteorologia do Sistema de Proteção da Amazônia informa que o tempo não muda muito no sul da Amazônia nesta quarta-feira, por conta da permanência da massa de ar quente e seco na região. Poucas nuvens de chuva se formam e o sol predomina em todas as áreas, inclusive no Acre. Para este dia a previsão é de céu claro a parcialmente nublado em todo o estado. No oeste acreano há possibilidade de chuva rápida e isolada à tarde. Na capital e demais regiões do Acre não há previsão de chuva.

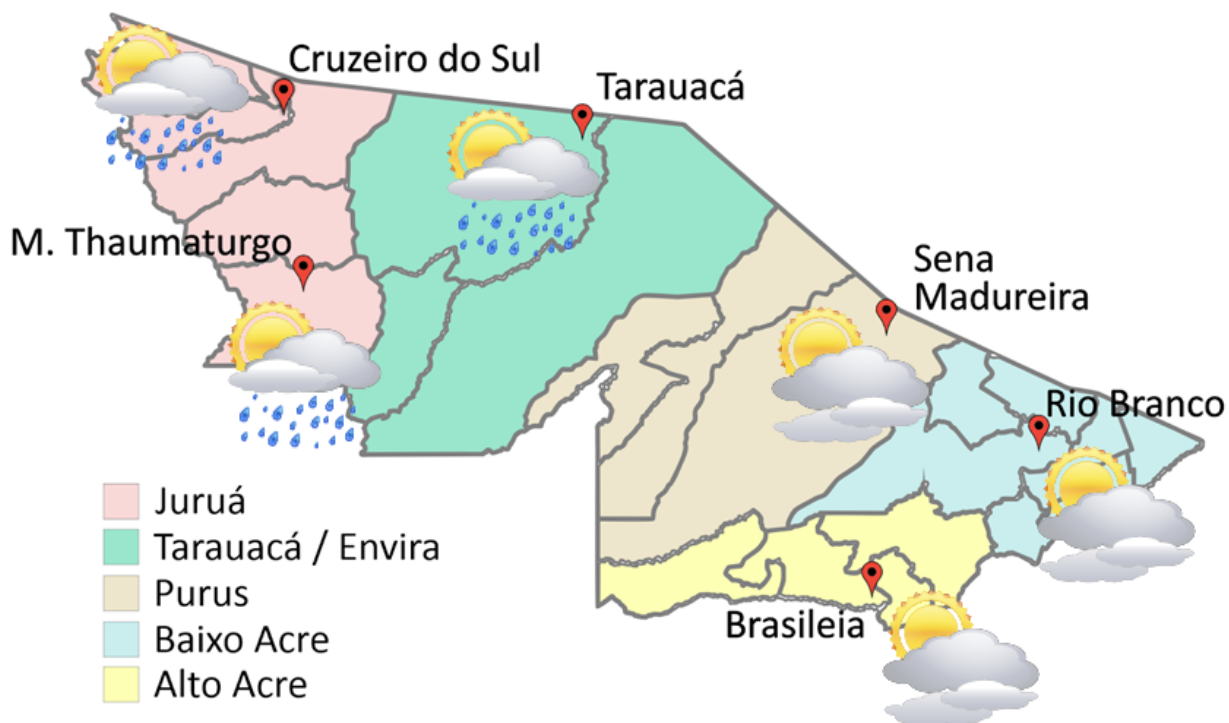


Tabela 1 - Previsões regionais

CIDADE	Temp. (°C)	UR (%)	Vento	CONDIÇÃO DO TEMPO
	MAX/ MIN	MAX/ MIN	DIR.	
Rio Branco	37/22	95/30	NW	Céu claro a parcialmente nublado.
Brasileia	38/21	95/30	NW	Céu claro a parcialmente nublado.
Sena Madureira	36/22	95/30	NW	Céu claro a parcialmente nublado.
Tarauacá	37/23	95/50	W - NW	Céu claro a parcialmente nublado com possibilidade de chuva em áreas isoladas.
Cruzeiro do Sul	37/23	95/50	W - NW	Céu claro a parcialmente nublado com possibilidade de chuva em áreas isoladas.
Marechal Thaumaturgo	37/23	95/50	W - NW	Céu claro a parcialmente nublado com possibilidade de chuva em áreas isoladas.

Fonte: CENSIPAM.

Tabela 2 - Nível dos Rios

Localização	Cota de Estiagem Alerta Alerta Máx.	Leitura do Dia ² Anterior/Atual	
Rio Acre – Assis Brasil	4,00 3,50	2,83 2,83	■
Rio Acre – Brasília	4,00 3,50	1,11 1,10	↓
Rio Acre – Rio Branco	3,00 2,69	1,98 ¹ 1,82 ¹	↓
Rio Iaco – Sena Madureira	2,20 2,00	0,91 0,87	↓
Rio Purus – Manoel Urbano	2,50 2,00	SL SL	
Rio Envira – Feijó	2,50 2,00	3,73 3,68	↓
Rio Tarauacá – Tarauacá	2,20 2,00	3,32 3,30	↓
Rio Juruá – Cruzeiro do Sul	2,30 2,00	3,91 3,87	↓

Legenda: ¹Dados das Defesas Civas municipais (06h - Horário Local).

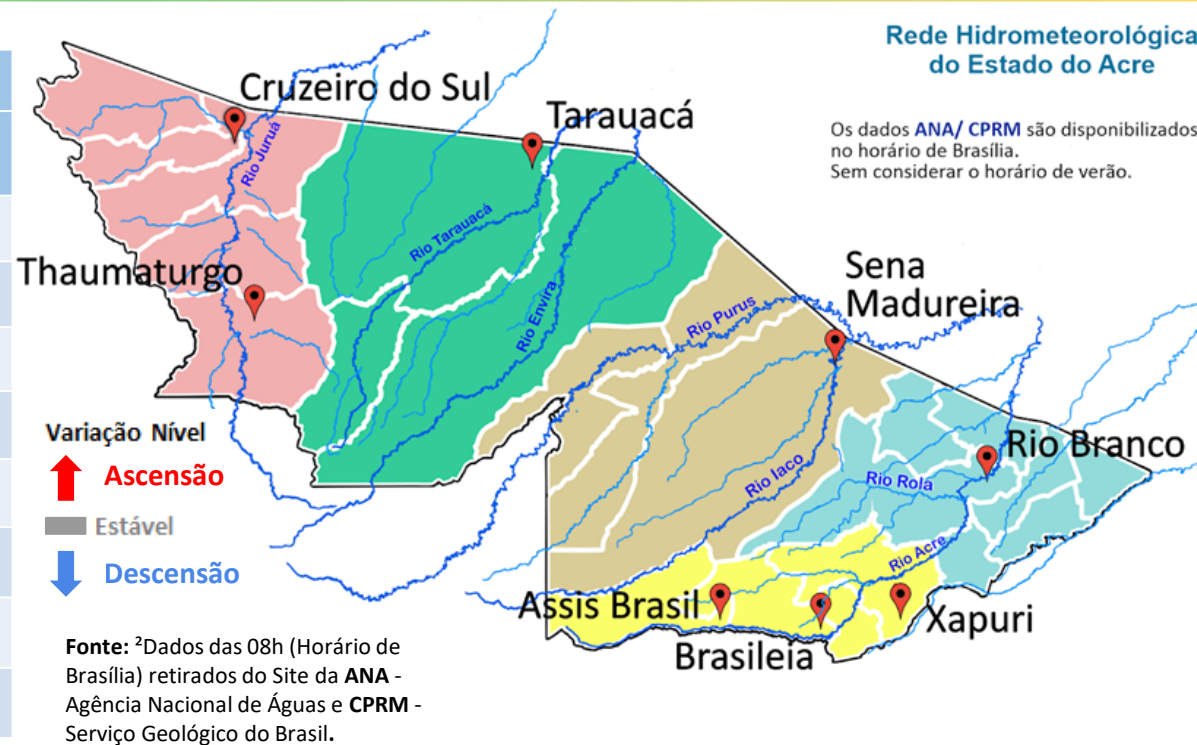
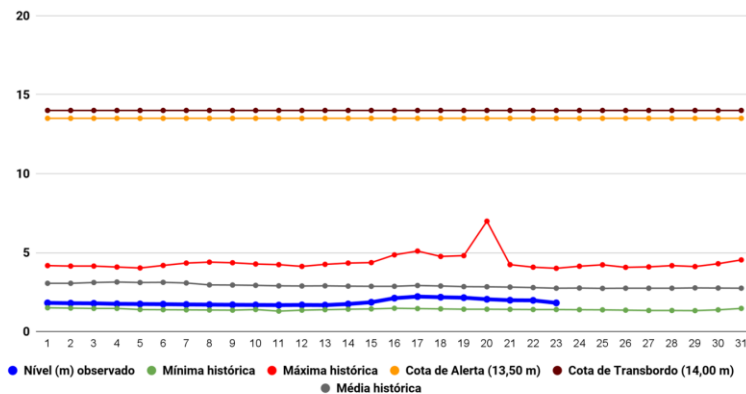
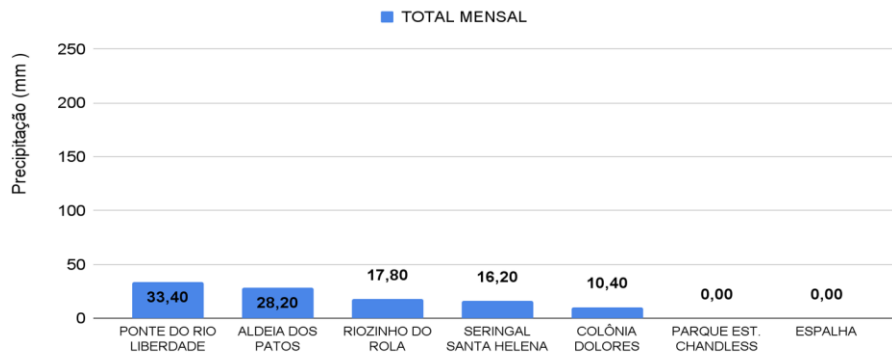


Gráfico 1 - Tendência do Nível do Rio Acre (Rio Branco) AGOSTO 2023



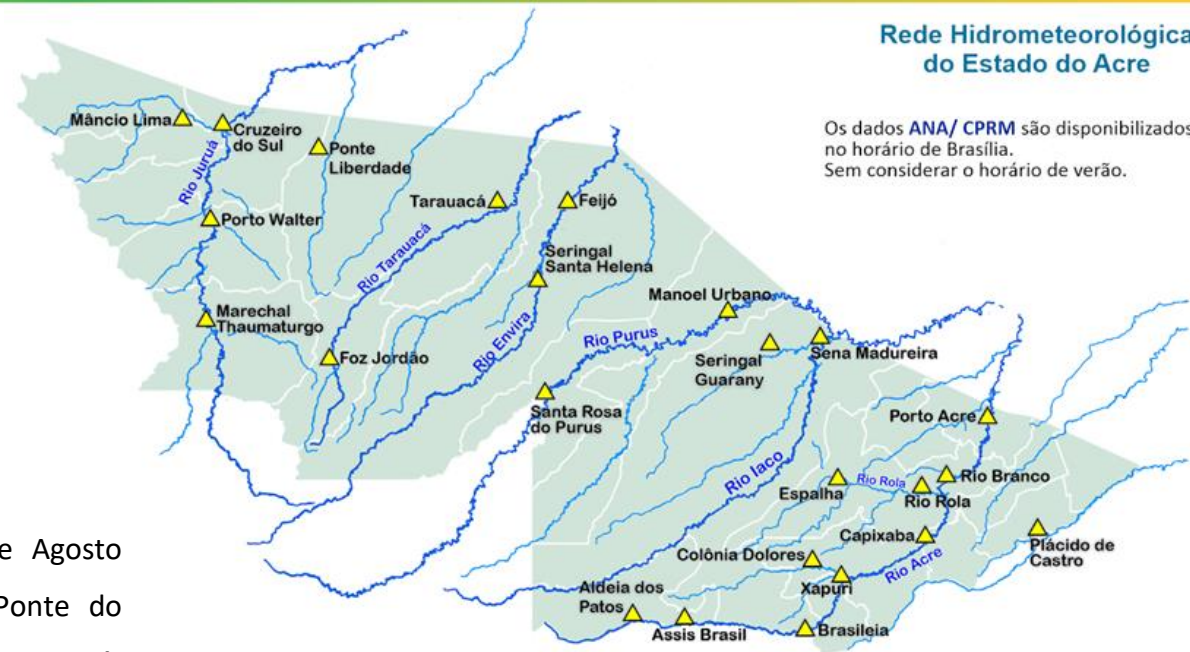
Na leitura de hoje (23/08/2023), de acordo com a Tabela 2, as plataformas registraram redução de nível na leitura das 06 horas. Assis Brasil encontra-se com nível estável. No gráfico 1, o Rio Acre em Rio Branco apresenta nível de **1,82 m (linha azul)**, mostrando-se abaixo da média histórica de **2,75 m (linha cinza)** para o mesmo dia do ano.

Gráfico 2 - Acumulado de precipitação para o Estado do Acre



O **Gráfico 2**, acima, apresenta o acumulado de chuva do início de Agosto (01/08/2023 – 00h00min) a (23/08/2023 – até às 10h00min) na Ponte do Liberdade (**33,40 mm**), Aldeia dos Patos (**28,20 mm**), Riozinho do Rola (**17,80 mm**), Seringal Santa Helena (**16,20 mm**) e Colônia Dolores (**10,40 mm**).

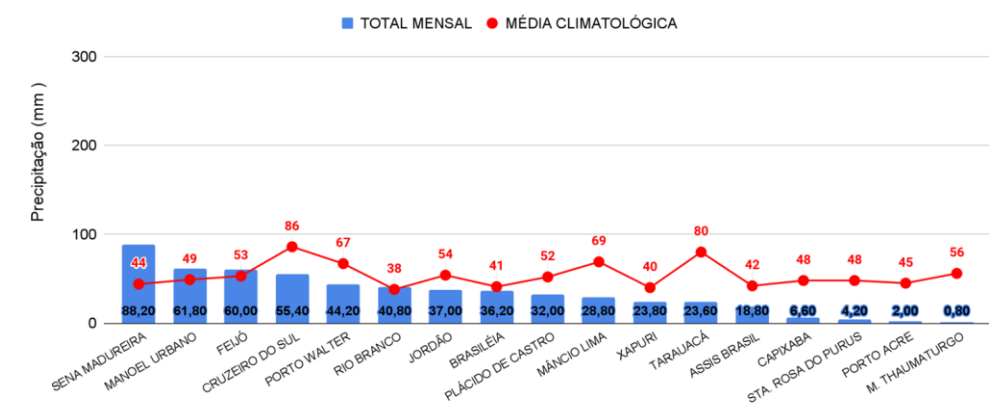
O **Gráfico 3**, ao lado, apresenta o acumulado de chuva do início de Agosto (01/08/2023 – 00h00min) a (23/08/2023 – até às 10h00min) para efeito de comparação de acordo com as médias climatológicas, onde os **maiores acumulados** foram em Sena Madureira (**88,20 mm**), Manoel Urbano (**61,80 mm**), Feijó (**60,0 mm**), Cruzeiro do Sul (**55,40 mm**), Porto Walter (**44,20 mm**), Rio Branco (**40,80 mm**), Jordão (**37,0 mm**), Brasiléia (**36,20 mm**), Plácido de Castro (**32,0 mm**), Mâncio Lima (**28,80 mm**), Xapuri (**23,80 mm**), Tarauacá (**23,60 mm**), Assis Brasil (**18,80 mm**), Capixaba (**6,60 mm**), Santa Rosa do Purus (**4,20 mm**), Porto Acre (**2,0 mm**) e Marechal Thaumaturgo (**0,80 mm**).



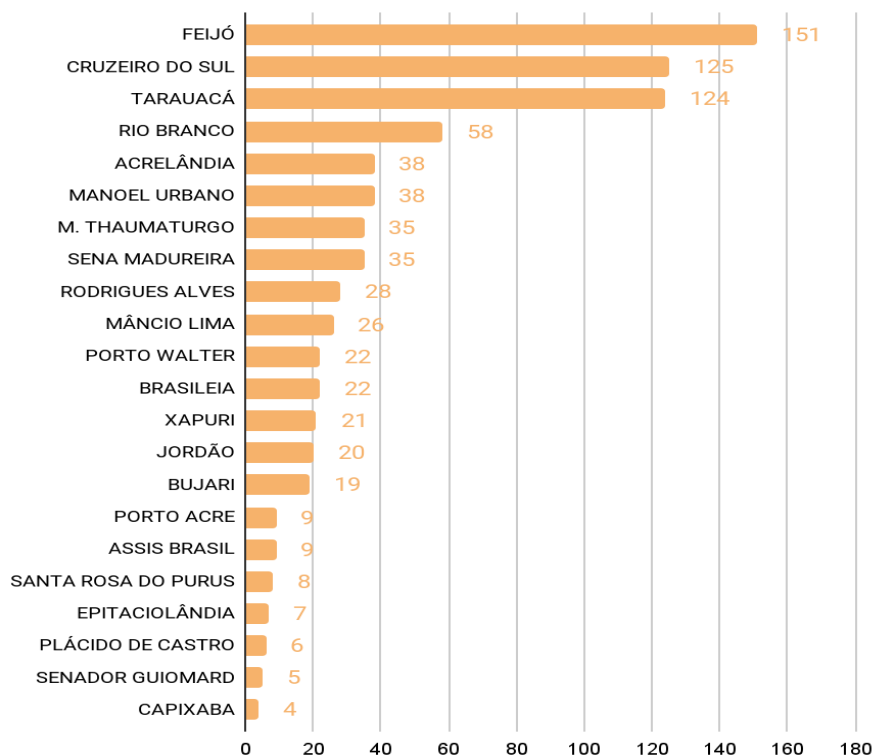
Rede Hidrometeorológica do Estado do Acre

Os dados ANA/ CPRM são disponibilizados no horário de Brasília. Sem considerar o horário de verão.

Gráfico 3 - Acumulado de precipitação para o Estado do Acre

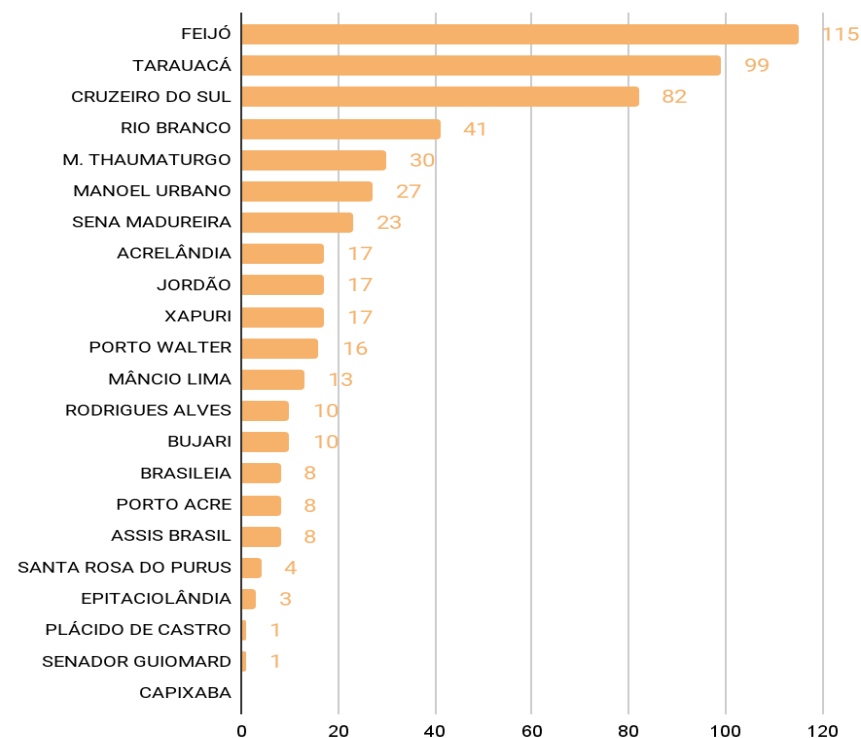


**Acumulado de Focos (01/01 a 22/08/2023)
Satélite de referência (AQUA Tarde)**



O **Gráfico 4**, acima, apresenta focos no período de (01/01/2023) a (22/08/2023), houve registro total de 810 focos segundo dados do satélite de referência (AQUA Tarde). O município de Feijó lidera com total de 151 focos, Cruzeiro do Sul com 125 focos, Tarauacá com 124 focos, Rio Branco com 58 focos, Acrelândia com 38 focos, Manoel Urbano com 38 focos e Marechal Thaumaturgo com 35 focos (INPE, 2023).

**Acumulado de Focos (01/08 a 22/08/2023)
Satélite de referência (AQUA Tarde)**



O **Gráfico 5**, acima, apresenta focos de Agosto no período de (01/08/2023) a (22/08/2023), houve registro total de 550 focos segundo dados do satélite de referência (AQUA Tarde). O município de Feijó lidera com total de 115 focos, Tarauacá com 99 focos, Cruzeiro do Sul com 82 focos, Rio Branco com 41 focos, Marechal Thaumaturgo com 30 focos e Manoel Urbano com 27 focos (INPE, 2023).