

PREVISÃO DO TEMPO

22/08/2023 - Nº152

A Divisão de Meteorologia do Sistema de Proteção da Amazônia informa que a terça-feira será de sol forte e calor em todo o Acre. A previsão para este dia é de céu claro a parcialmente nublado em todas as áreas. No oeste acreano há possibilidade de chuva rápida e isolada à tarde. Na capital e demais regiões do Acre não há previsão de chuva.

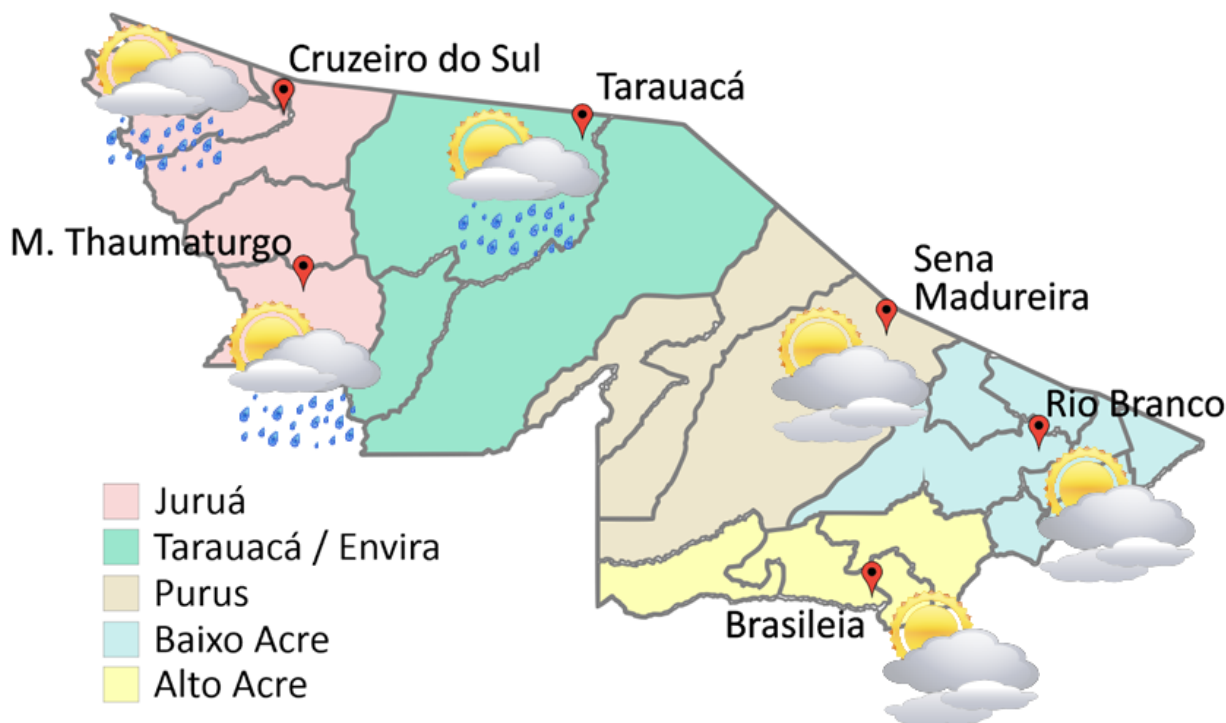


Tabela 1 - Previsões regionais

| CIDADE | Temp. (°C) | UR (%) | Vento | CONDIÇÃO DO TEMPO |
|----------------------|-------------|-------------|--------|--|
| | MAX/ MIN | MAX/ MIN | DIR. | |
| Rio Branco | 37/23 | 95/35 | W - NW | Céu claro a parcialmente nublado. |
| Brasileia | 38/23 | 95/35 | W - NW | Céu claro a parcialmente nublado. |
| Sena Madureira | 36/23 | 95/35 | W - NW | Céu claro a parcialmente nublado. |
| Tarauacá | 37/23 | 95/50 | W - NW | Céu claro a parcialmente nublado com possibilidade de chuva em áreas isoladas. |
| Cruzeiro do Sul | 37/23 | 95/50 | W - NW | Céu claro a parcialmente nublado com possibilidade de chuva em áreas isoladas. |
| Marechal Thaumaturgo | 37/23 | 95/50 | W - NW | Céu claro a parcialmente nublado com possibilidade de chuva em áreas isoladas. |

Fonte: CENSIPAM.

Tabela 2 - Nível dos Rios

| Localização | Cota de Estiagem Alerta Alerta Máx. | Leitura do Dia ² Anterior/Atual | |
|-----------------------------|---------------------------------------|--|---|
| Rio Acre – Assis Brasil | 4,00 3,50 | 2,84 2,83 | ↓ |
| Rio Acre – Brasília | 4,00 3,50 | 1,13 1,11 | ↓ |
| Rio Acre – Rio Branco | 3,00 2,69 | 1,99 ¹ 1,98 ¹ | ↓ |
| Rio Iaco – Sena Madureira | 2,20 2,00 | 0,99 0,91 | ↓ |
| Rio Purus – Manoel Urbano | 2,50 2,00 | SL SL | |
| Rio Envira – Feijó | 2,50 2,00 | 3,79 3,73 | ↓ |
| Rio Tarauacá – Tarauacá | 2,20 2,00 | 3,36 3,32 | ↓ |
| Rio Juruá – Cruzeiro do Sul | 2,30 2,00 | 3,92 3,91 | ↓ |

Legenda: ¹Dados das Defesas Civas municipais (06h - Horário Local).

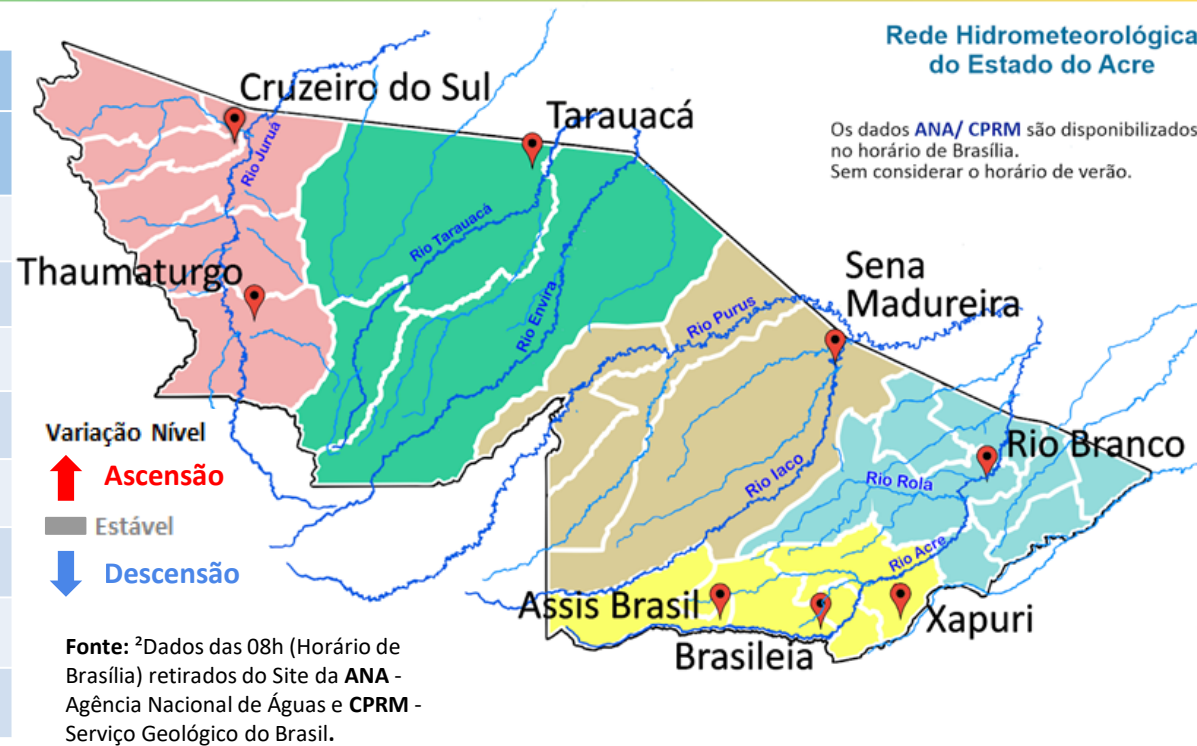
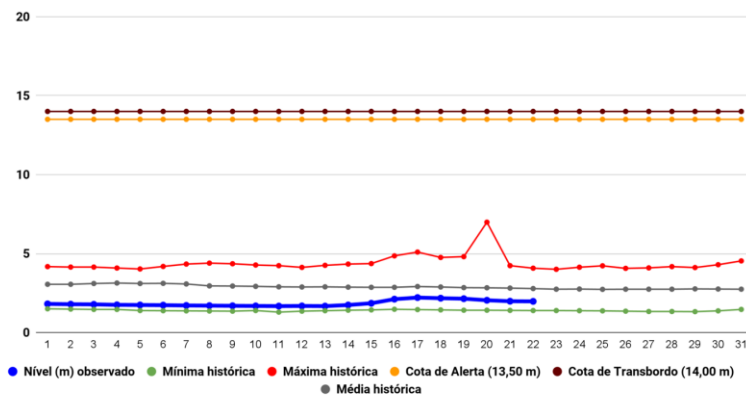
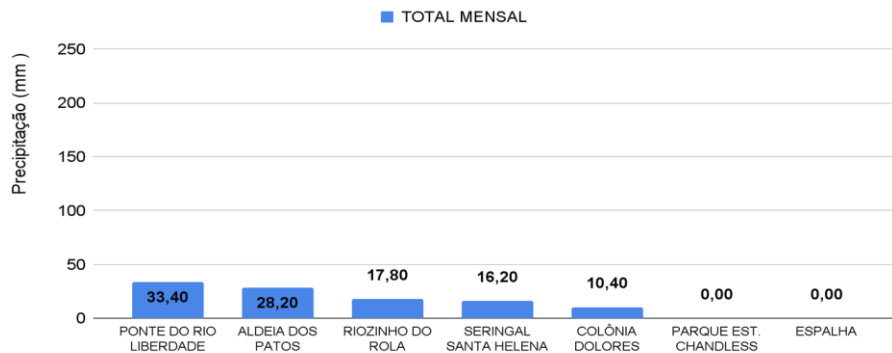


Gráfico 1 - Tendência do Nível do Rio Acre (Rio Branco) AGOSTO 2023



Na leitura de hoje (22/08/2023), de acordo com a Tabela 2, as plataformas registraram redução de nível na leitura das 06 horas. No gráfico 1, o Rio Acre em Rio Branco apresenta nível de **1,98 m (linha azul)**, mostrando-se abaixo da média histórica de **2,79 m (linha cinza)** para o mesmo dia do ano.

Gráfico 2 - Acumulado de precipitação para o Estado do Acre



O **Gráfico 2**, acima, apresenta o acumulado de chuva do início de Agosto (01/08/2023 – 00h00min) a (22/08/2023 – até às 10h00min) na Ponte do Liberdade (**33,40 mm**), Aldeia dos Patos (**28,20 mm**), Riozinho do Rola (**17,80 mm**), Seringal Santa Helena (**16,20 mm**) e Colônia Dolores (**10,40 mm**).

O **Gráfico 3**, ao lado, apresenta o acumulado de chuva do início de Agosto (01/08/2023 – 00h00min) a (22/08/2023 – até às 10h00min) para efeito de comparação de acordo com as médias climatológicas, onde os **maiores acumulados** foram em Sena Madureira (**88,0 mm**), Manoel Urbano (**61,80 mm**), Feijó (**60,0 mm**), Cruzeiro do Sul (**55,40 mm**), Rio Branco (**40,80 mm**), Brasiléia (**36,20 mm**), Plácido de Castro (**32,0 mm**), Porto Walter (**30,40 mm**), Mâncio Lima (**28,80 mm**), Jordão (**25,0 mm**), Xapuri (**23,80 mm**), Tarauacá (**23,60 mm**), Assis Brasil (**16,40 mm**), Capixaba (**6,60 mm**), Santa Rosa do Purus (**4,20 mm**), Porto Acre (**2,00 mm**) e Marechal Thaumaturgo (**0,80 mm**).

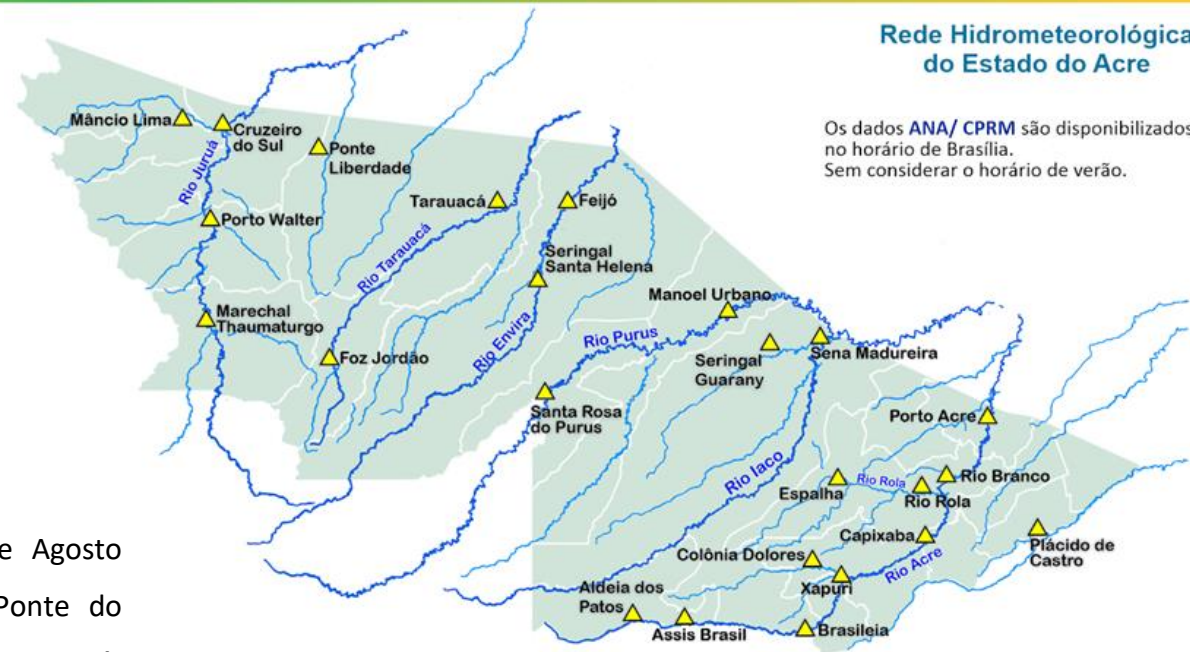
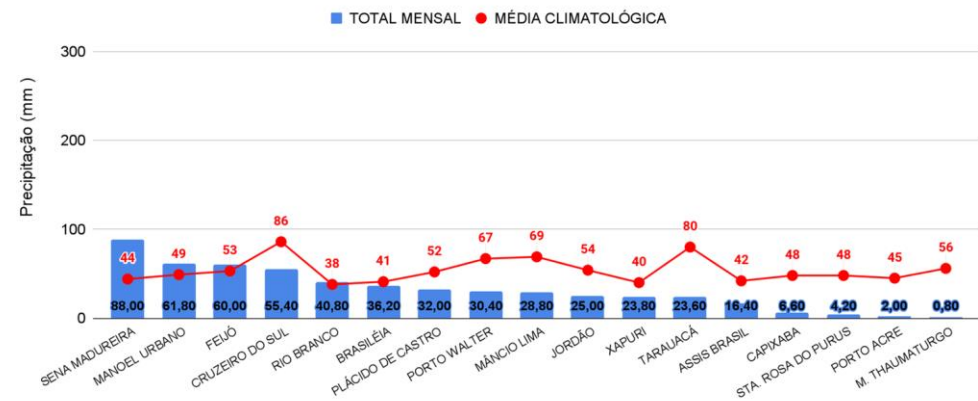
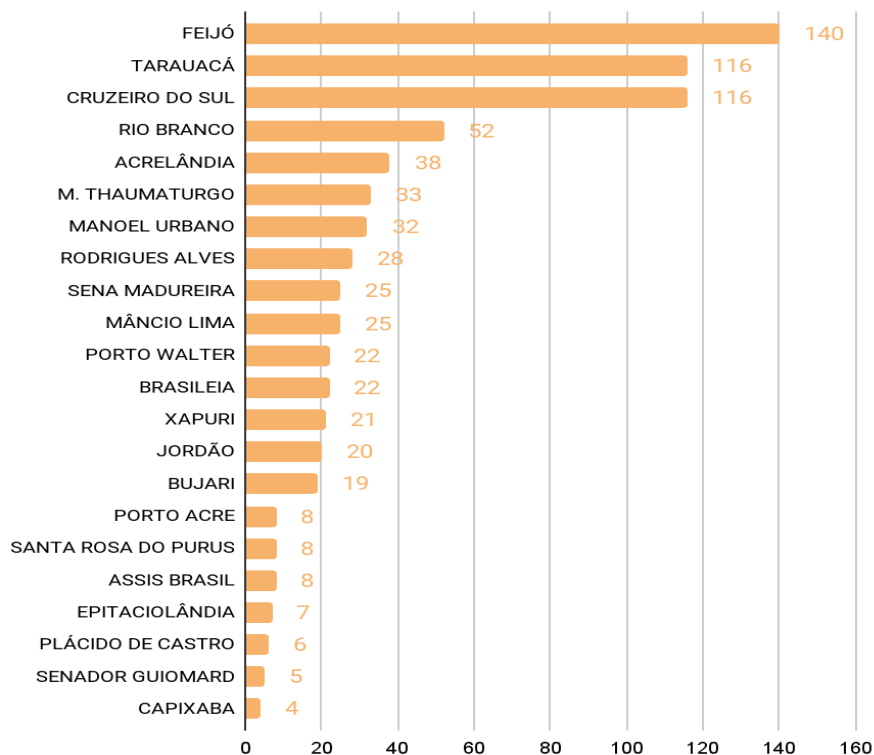


Gráfico 3 - Acumulado de precipitação para o Estado do Acre

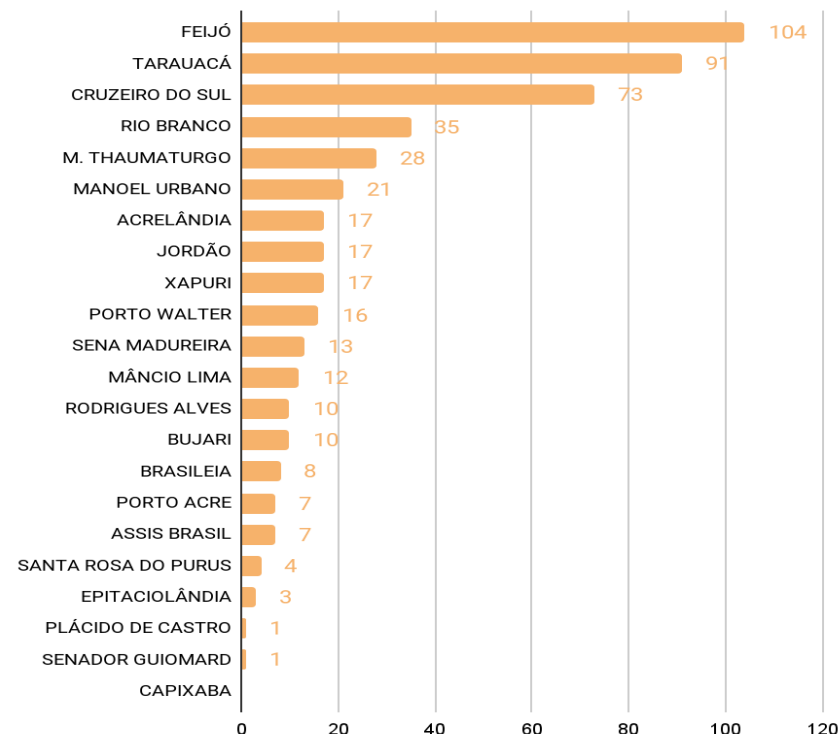


Acumulado de Focos (01/01 a 21/08/2023)
Satélite de referência (AQUA Tarde)



O **Gráfico 4**, acima, apresenta focos no período de (01/01/2023) a (21/08/2023), houve registro total de 755 focos segundo dados do satélite de referência (AQUA Tarde). O município de Feijó lidera com total de 140 focos, Tarauacá com 116 focos, Cruzeiro do Sul com 116 focos, Rio Branco com 52 focos, Acrelândia com 38 focos, Marechal Thaumaturgo com 33 focos e Manoel Urbano com 32 focos (INPE, 2023).

Acumulado de Focos (01/08 a 21/08/2023)
Satélite de referência (AQUA Tarde)



O **Gráfico 5**, acima, apresenta focos de Agosto no período de (01/08/2023) a (21/08/2023), houve registro total de 495 focos segundo dados do satélite de referência (AQUA Tarde). O município de Feijó lidera com total de 104 focos, Tarauacá com 91 focos, Cruzeiro do Sul com 73 focos, Rio Branco com 35 focos, Marechal Thaumaturgo com 28 focos e Manoel Urbano com 21 focos (INPE, 2023).