

# PREVISÃO DO TEMPO

21/08/2023 - Nº151

A Divisão de Meteorologia do Sistema de Proteção da Amazônia informa que uma massa de ar seca favorecerá no estado do Acre a formação de poucas nuvens e temperaturas superando os 36 °C e com umidade relativa do ar variando entre 30% a 80%. Para esta segunda-feira a previsão é de tempo firme e calor para todo o estado e sem previsão de precipitação.

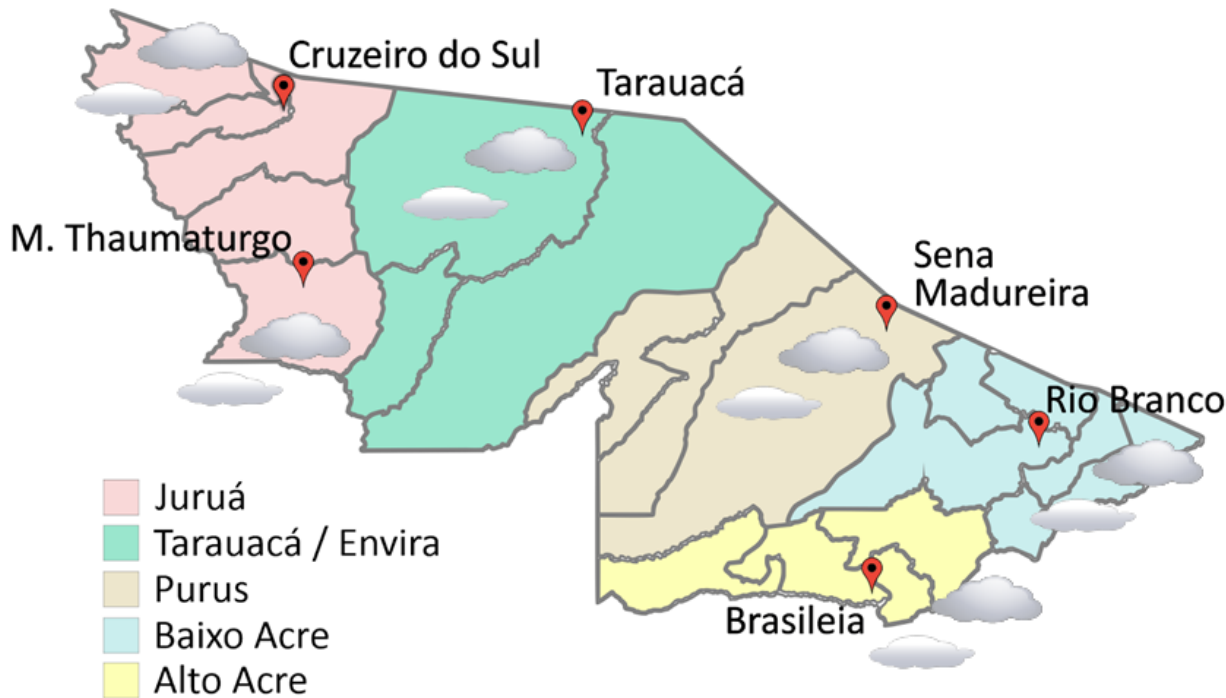


Tabela 1 - Previsões regionais

CIDADE	Temp. (°C)	UR (%)	Vento	CONDIÇÃO DO TEMPO
	MAX/ MIN	MAX/ MIN	DIR.	
Rio Branco	33/23	75/35	NW - NE	Céu com poucas nuvens.
Brasileia	33/23	80/35	NW - NE	Céu com poucas nuvens.
Sena Madureira	33/22	75/35	NW - NE	Céu com poucas nuvens.
Tarauacá	33/23	75/30	N - NE	Céu com poucas nuvens.
Cruzeiro do Sul	32/22	80/35	N - NE	Céu com poucas nuvens.
Marechal Thaumaturgo	33/22	80/35	N - NE	Céu com poucas nuvens.

Fonte: CENSIPAM.

Tabela 2 - Nível dos Rios

Localização	Cota de Estigem Alerta   Alerta Máx.	Leitura do Dia <sup>2</sup> Anterior/Atual	
Rio Acre – Assis Brasil	4,00   3,50	2,84   2,84	■
Rio Acre – Brasília	4,00   3,50	1,15   1,13	↓
Rio Acre – Rio Branco	3,00   2,69	2,05 <sup>1</sup>   1,99 <sup>1</sup>	↓
Rio Iaco – Sena Madureira	2,20   2,00	1,11   0,99	↓
Rio Purus – Manoel Urbano	2,50   2,00	SL   SL	
Rio Envira – Feijó	2,50   2,00	3,80   3,79	↓
Rio Tarauacá – Tarauacá	2,20   2,00	3,44   3,36	↓
Rio Juruá – Cruzeiro do Sul	2,30   2,00	3,94   3,92	↓

Legenda: <sup>1</sup>Dados das Defesas Civas municipais (06h - Horário Local).

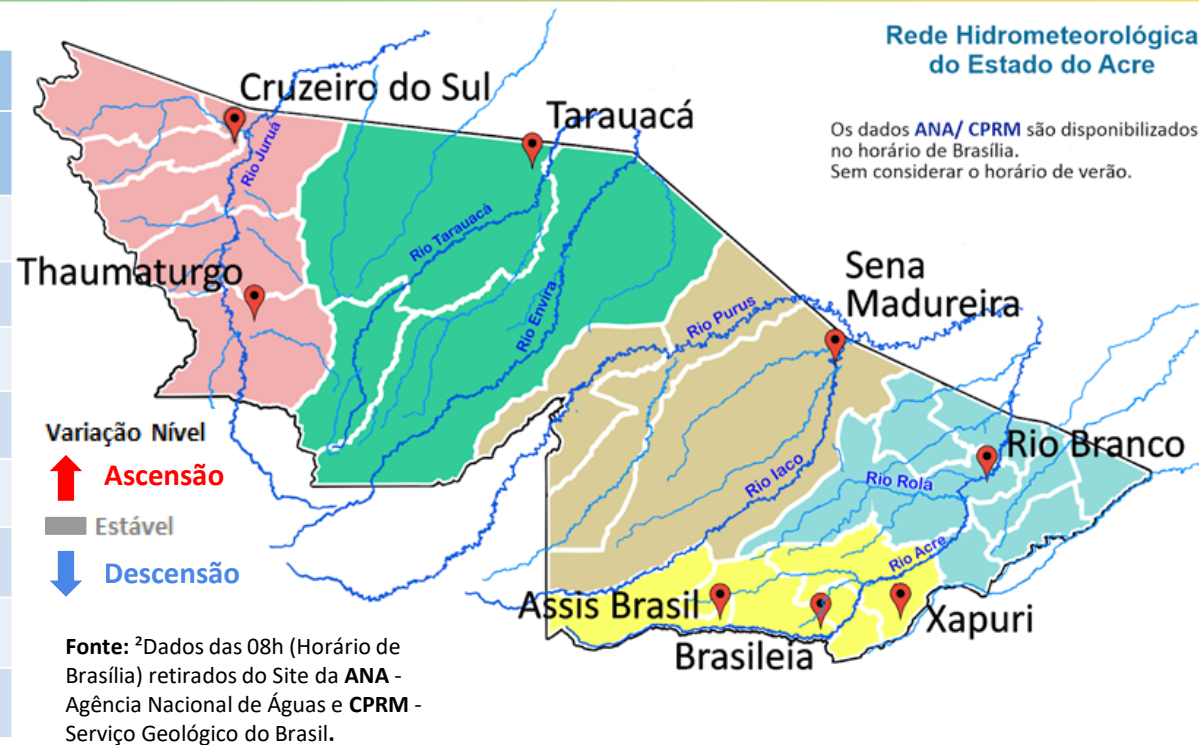
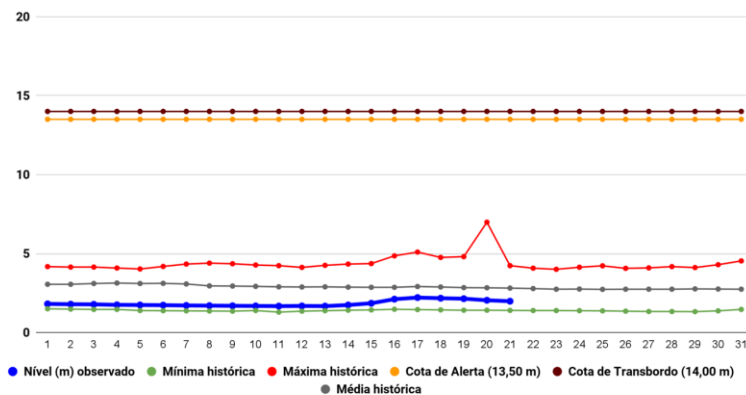
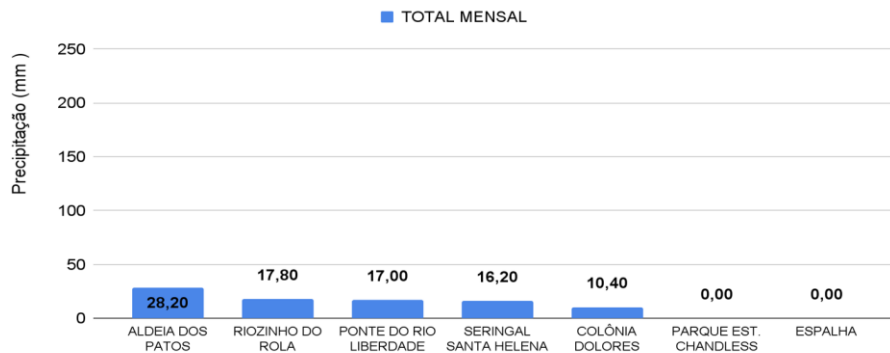


Gráfico 1 - Tendência do Nível do Rio Acre (Rio Branco) AGOSTO 2023



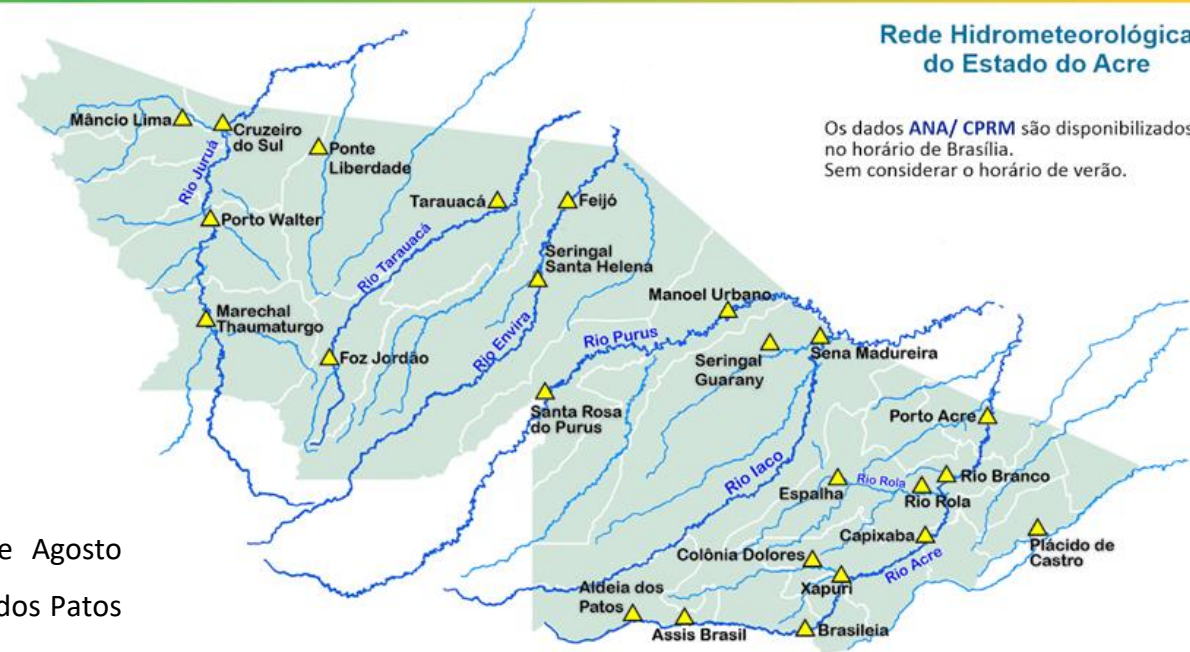
Na leitura de hoje (21/08/2023), de acordo com a Tabela 2, as plataformas registraram redução de nível na leitura das 06 horas. Assis Brasil encontra-se com nível estável. No gráfico 1, o Rio Acre em Rio Branco apresenta nível de **1,99 m (linha azul)**, mostrando-se abaixo da média histórica de **2,82 m (linha cinza)** para o mesmo dia do ano.

Gráfico 2 - Acumulado de precipitação para o Estado do Acre



O **Gráfico 2**, acima, apresenta o acumulado de chuva do início de Agosto (01/08/2023 – 00h00min) a (21/08/2023 – até às 10h00min) em Aldeia dos Patos (**28,20 mm**), Riozinho do Rola (**17,80 mm**), Ponte do Liberdade (**17,0 mm**), Seringal Santa Helena (**16,20 mm**) e Colônia Dolores (**10,40 mm**).

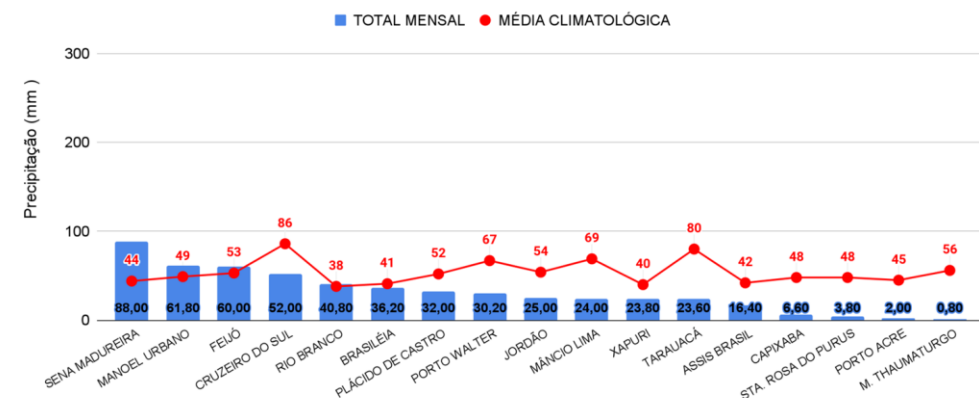
O **Gráfico 3**, ao lado, apresenta o acumulado de chuva do início de Agosto (01/08/2023 – 00h00min) a (21/08/2023 – até às 10h00min) para efeito de comparação de acordo com as médias climatológicas, onde os **maiores acumulados** foram em Sena Madureira (**88,0 mm**), Manoel Urbano (**61,80 mm**), Feijó (**60,0 mm**), Cruzeiro do Sul (**52,0 mm**), Rio Branco (**40,80 mm**), Brasiléia (**36,20 mm**), Plácido de Castro (**32,0 mm**), Porto Walter (**30,20 mm**), Jordão (**25,0 mm**), Mâncio Lima (**24,0 mm**), Xapuri (**23,80 mm**), Tarauacá (**23,60 mm**), Assis Brasil (**16,40 mm**), Capixaba (**6,60 mm**), Santa Rosa do Purus (**3,80 mm**), Porto Acre (**2,0 mm**) e Marechal Thaumaturgo (**0,80 mm**).



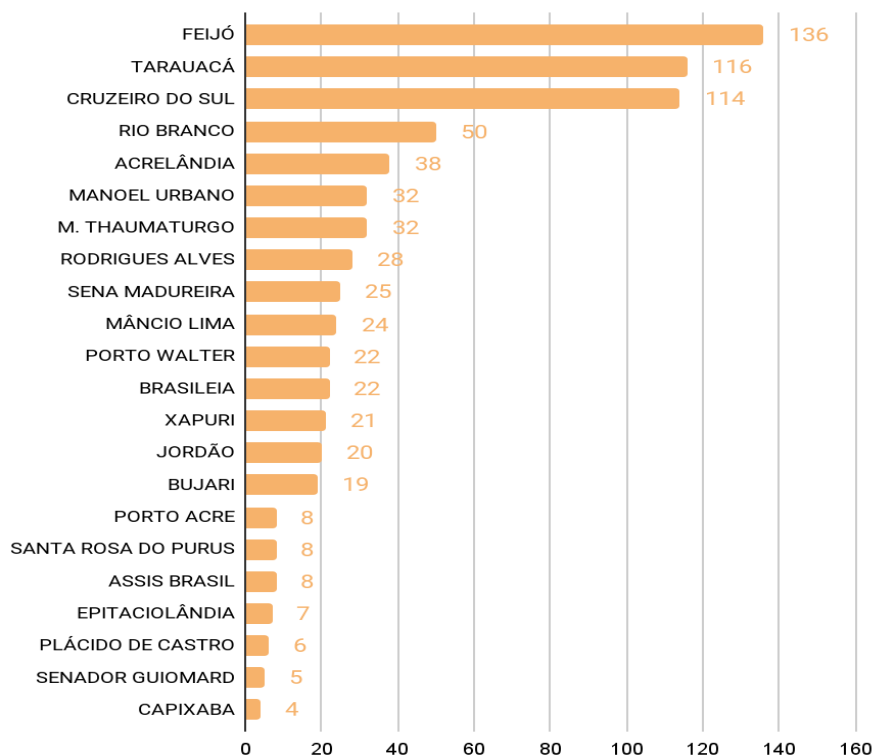
Rede Hidrometeorológica do Estado do Acre

Os dados ANA/ CPRM são disponibilizados no horário de Brasília. Sem considerar o horário de verão.

Gráfico 3 - Acumulado de precipitação para o Estado do Acre

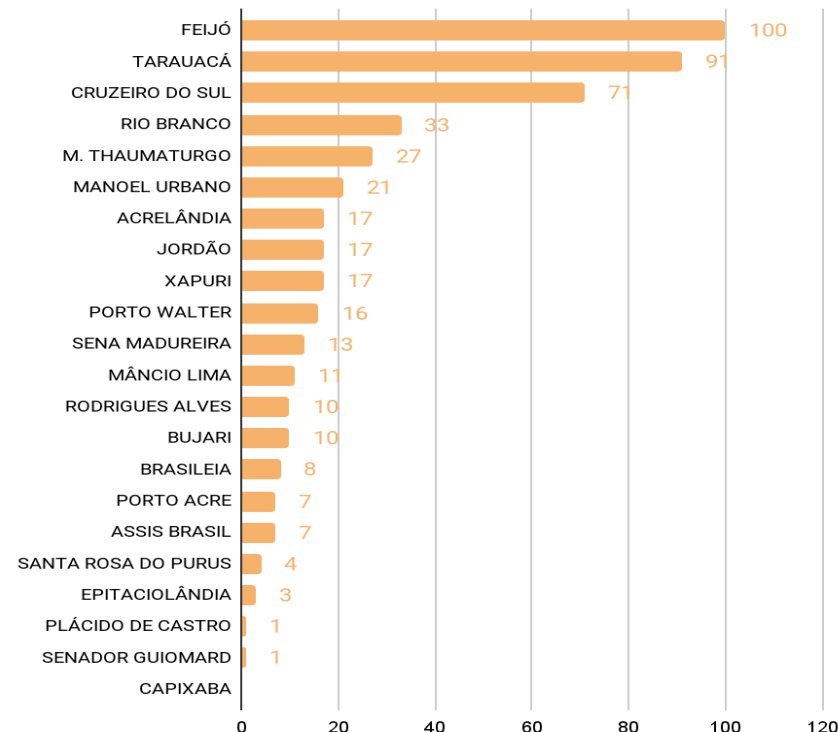


**Acumulado de Focos (01/01 a 20/08/2023)**  
**Satélite de referência (AQUA Tarde)**



O **Gráfico 4**, acima, apresenta focos no período de (01/01/2023) a (20/08/2023), houve registro total de 745 focos segundo dados do satélite de referência (AQUA Tarde). O município de Feijó lidera com total de 136 focos, Tarauacá com 116 focos, Cruzeiro do Sul com 114 focos, Rio Branco com 50 focos, Acrelândia com 38 focos, Manoel Urbano e Marechal Thaumaturgo com 32 focos (INPE, 2023).

**Acumulado de Focos (01/08 a 20/08/2023)**  
**Satélite de referência (AQUA Tarde)**



O **Gráfico 5**, acima, apresenta focos de Agosto no período de (01/08/2023) a (20/08/2023), houve registro total de 485 focos segundo dados do satélite de referência (AQUA Tarde). O município de Feijó lidera com total de 100 focos, Tarauacá com 91 focos, Cruzeiro do Sul com 71 focos, Rio Branco com 33 focos, Marechal Thaumaturgo com 27 focos e Manoel Urbano com 21 focos (INPE, 2023).