

# PREVISÃO DO TEMPO

17/08/2023 - Nº149

A Divisão de Meteorologia do Sistema de Proteção da Amazônia informa que o estado do Acre continuará com formação de poucas nuvens e temperaturas superando os 33 °C e com umidade relativa do ar variando entre 40% a 85%. Para esta quinta-feira a previsão é de tempo firme e calor para todo o estado.

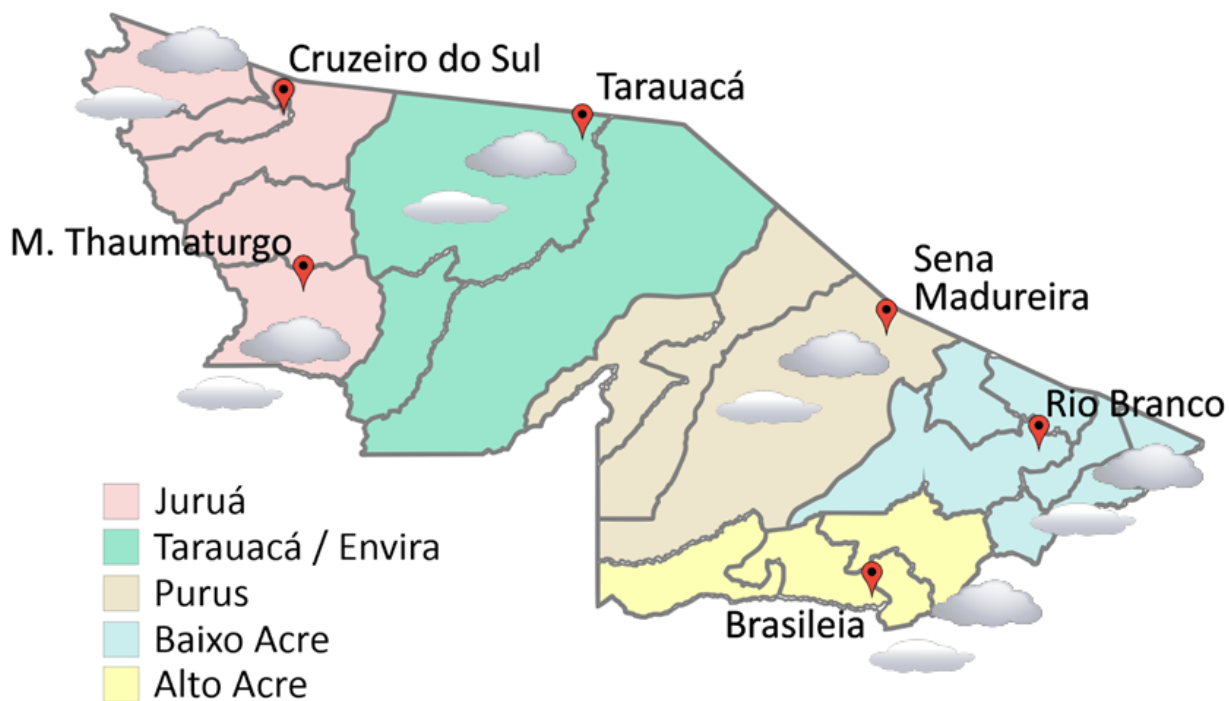


Tabela 1 - Previsões regionais

CIDADE	Temp. (°C)	UR (%)	Vento	CONDIÇÃO DO TEMPO
	MAX/ MIN	MAX/ MIN	DIR.	
Rio Branco	33/23	80/40	NW - NE	Céu com poucas nuvens.
Brasileia	32/22	85/40	NW - NE	Céu com poucas nuvens.
Sena Madureira	32/23	80/40	NW - NE	Céu com poucas nuvens.
Tarauacá	33/22	85/40	N - NE	Céu com poucas nuvens.
Cruzeiro do Sul	32/22	80/40	N - NE	Céu com poucas nuvens.
Marechal Thaumaturgo	32/22	85/40	N - NE	Céu com poucas nuvens.

Fonte: CENSIPAM.

Tabela 2 - Nível dos Rios

Localização	Cota de Estiagem Alerta   Alerta Máx.	Leitura do Dia <sup>2</sup> Anterior/Atual	
Rio Acre – Assis Brasil	4,00   3,50	2,87   2,86	↓
Rio Acre – Brasília	4,00   3,50	1,31   1,37	↑
Rio Acre – Rio Branco	3,00   2,69	2,12 <sup>1</sup>   2,22 <sup>1</sup>	↑
Rio Iaco – Sena Madureira	2,20   2,00	1,15   1,06	↓
Rio Purus – Manoel Urbano	2,50   2,00	SL   SL	
Rio Envira – Feijó	2,50   2,00	3,62   3,66	↑
Rio Tarauacá – Tarauacá	2,20   2,00	3,37   3,44	↑
Rio Juruá – Cruzeiro do Sul	2,30   2,00	3,90   3,93	↑

Legenda: <sup>1</sup>Dados das Defesas Civas municipais (06h - Horário Local).

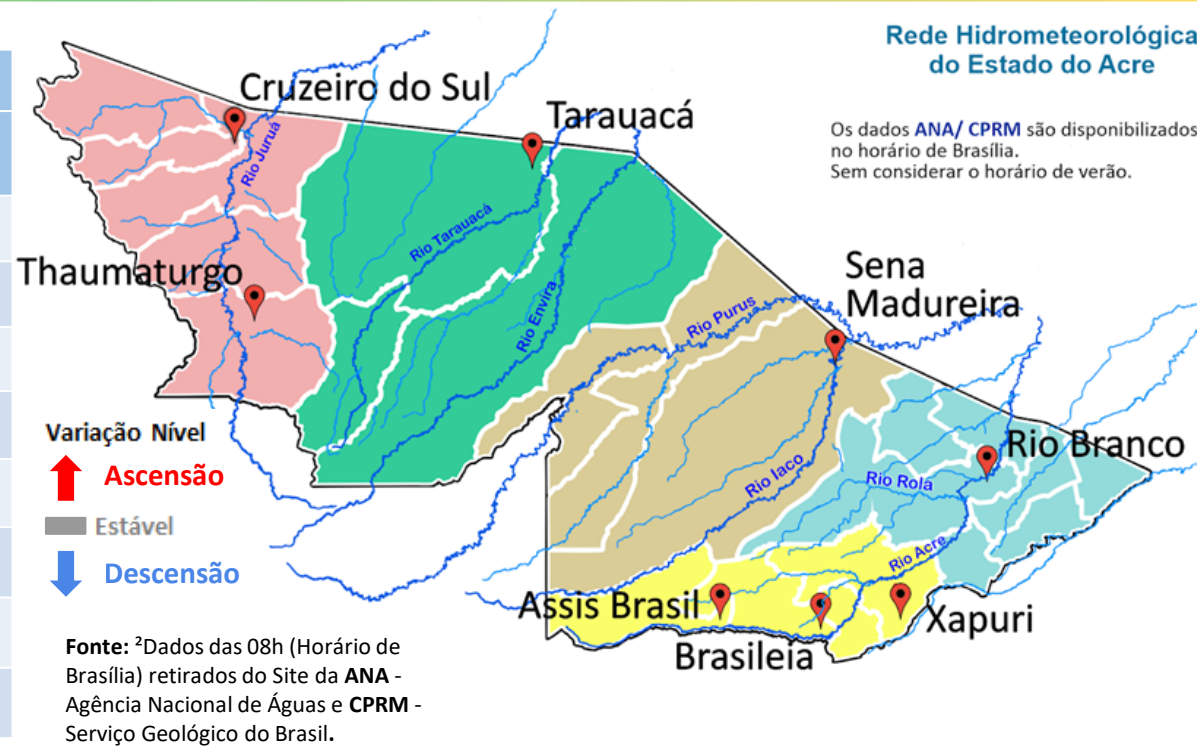
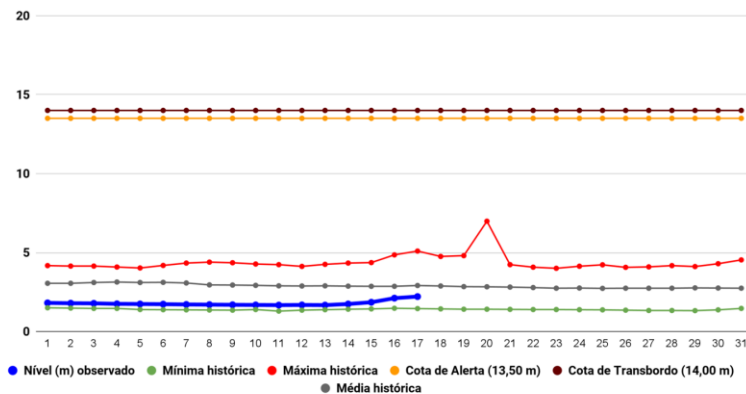
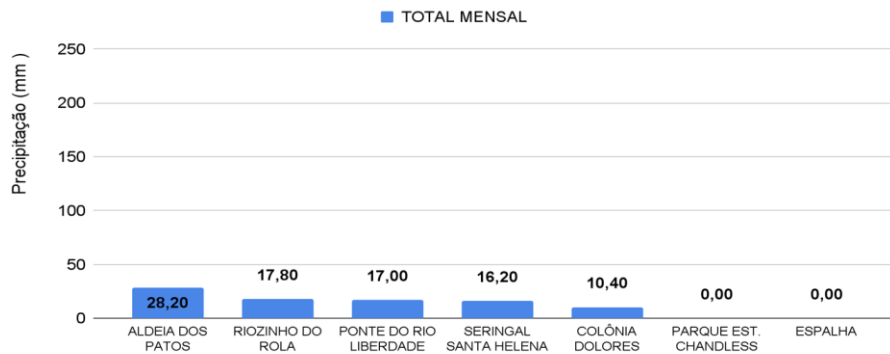


Gráfico 1 - Tendência do Nível do Rio Acre (Rio Branco) AGOSTO 2023



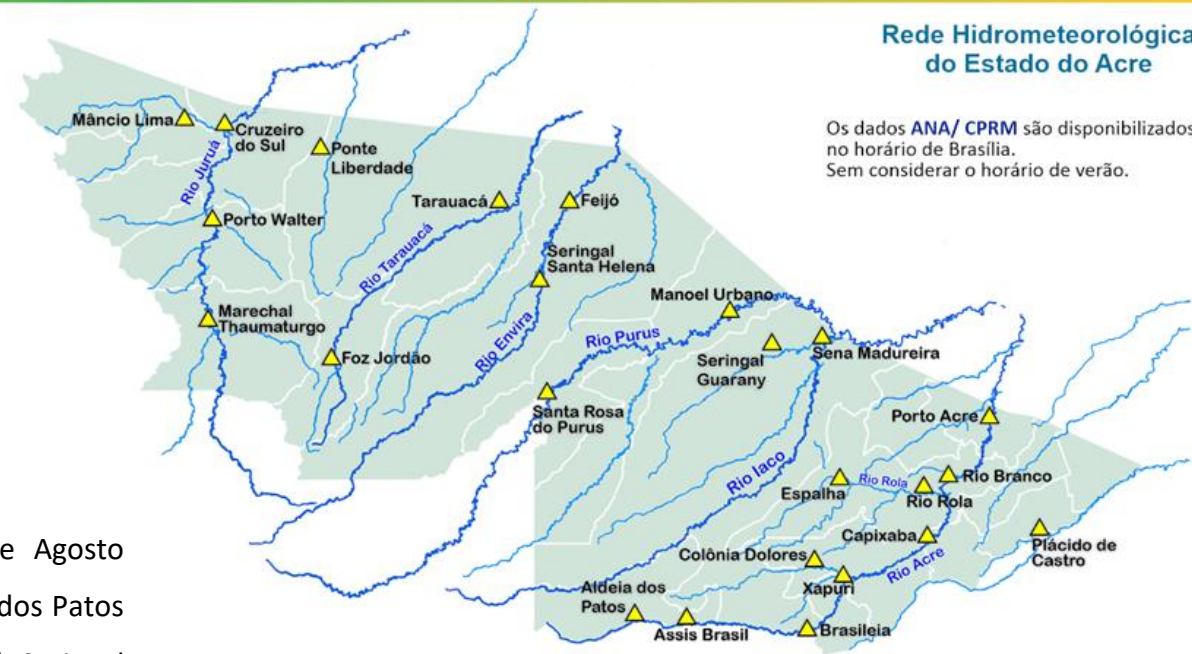
Na leitura de hoje (17/08/2023), de acordo com a Tabela 2, as plataformas registraram elevação de nível na leitura das 06 horas, exceto Assis Brasil e Sena Madureira. No gráfico 1, o Rio Acre em Rio Branco apresenta nível de **2,22 m (linha azul)**, mostrando-se abaixo da média histórica de **2,92 m (linha cinza)** para o mesmo dia do ano.

Gráfico 2 - Acumulado de precipitação para o Estado do Acre



O **Gráfico 2**, acima, apresenta o acumulado de chuva do início de Agosto (01/08/2023 – 00h00min) a (17/08/2023 – até às 10h00min) em Aldeia dos Patos (**28,20 mm**), Riozinho do Rola (**17,80 mm**), Ponte do Liberdade (**17,0 mm**), Seringal Santa Helena (**16,20 mm**) e Colônia Dolores (**10,40 mm**).

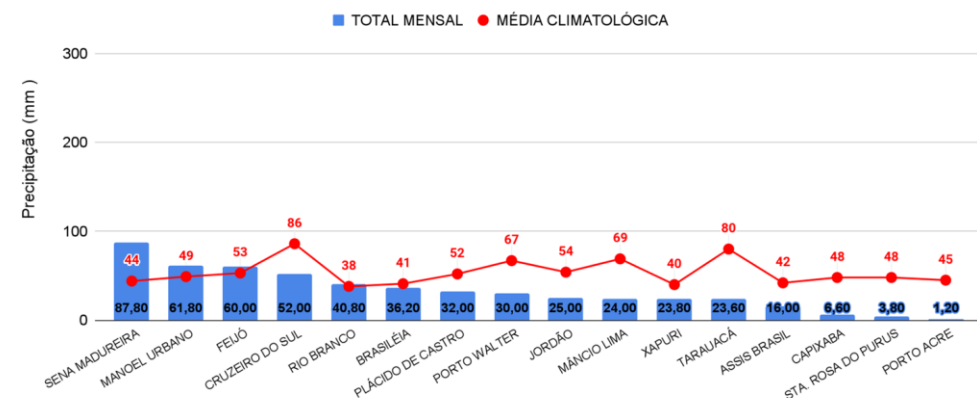
O **Gráfico 3**, ao lado, apresenta o acumulado de chuva do início de Agosto (01/08/2023 – 00h00min) a (17/08/2023 – até às 10h00min) para efeito de comparação de acordo com as médias climatológicas, onde os **maiores acumulados** foram em Sena Madureira (**87,80 mm**), Manoel Urbano (**61,80 mm**), Feijó (**60,0 mm**), Cruzeiro do Sul (**52,0 mm**), Rio Branco (**40,80 mm**), Brasiléia (**36,20 mm**), Plácido de Castro (**32,0 mm**), Porto Walter (**30,0 mm**), Jordão (**25,0 mm**), Mâncio Lima (**24,0 mm**), Xapuri (**23,80 mm**), Tarauacá (**23,60 mm**), Assis Brasil (**16,0 mm**), Capixaba (**6,60 mm**), Santa Rosa do Purus (**3,80 mm**) e Porto Acre (**1,20 mm**).



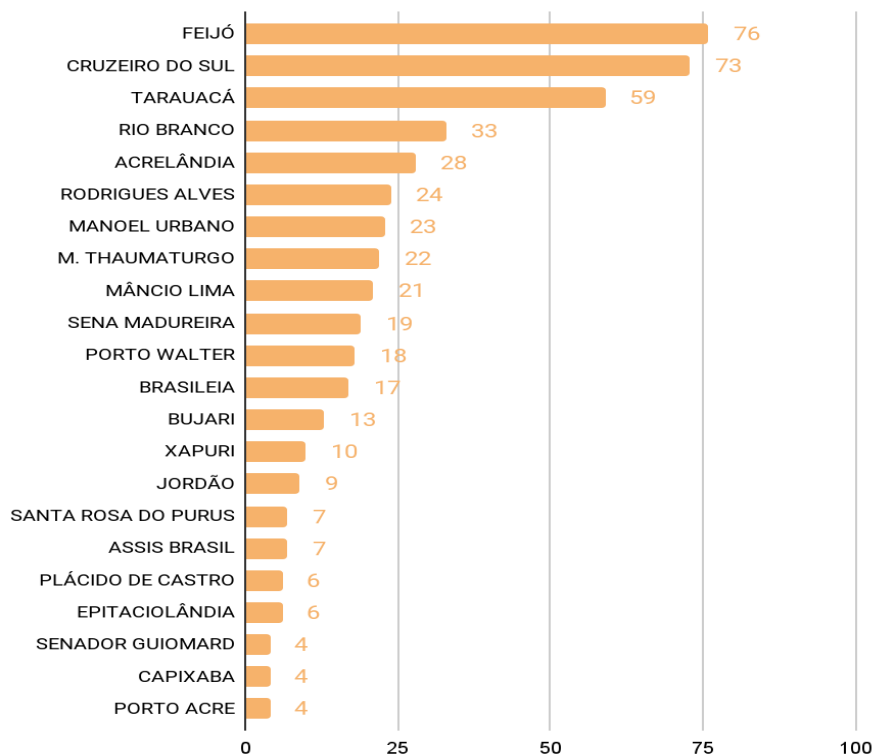
Rede Hidrometeorológica do Estado do Acre

Os dados ANA/ CPRM são disponibilizados no horário de Brasília. Sem considerar o horário de verão.

Gráfico 3 - Acumulado de precipitação para o Estado do Acre

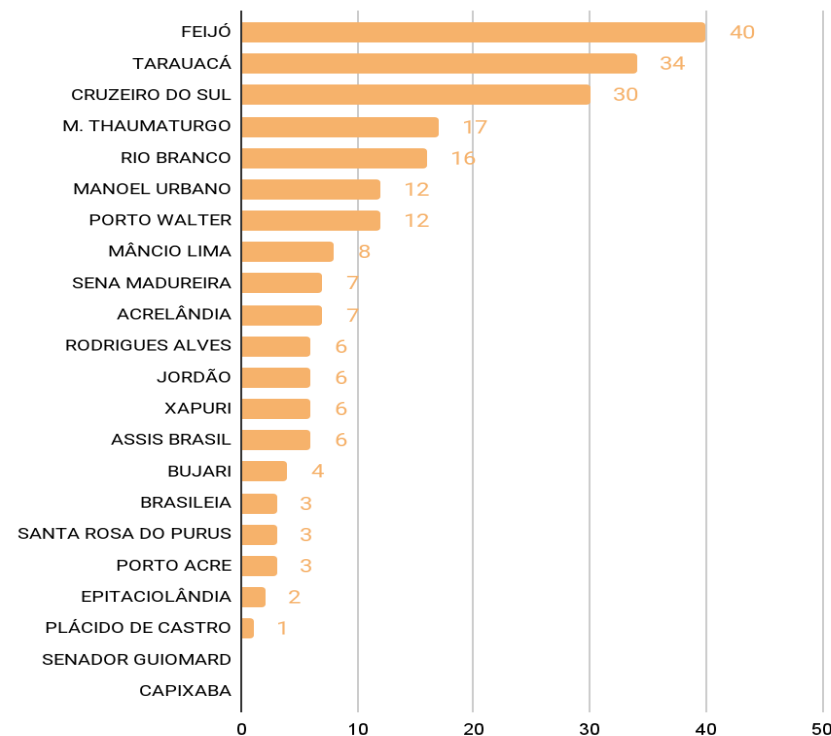


**Acumulado de Focos (01/01 a 16/08/2023)**  
**Satélite de referência (AQUA Tarde)**



O **Gráfico 4**, acima, apresenta focos no período de (01/01/2023) a (16/08/2023), houve registro total de 483 focos segundo dados do satélite de referência (AQUA Tarde). O município de Feijó lidera com total de 76 focos, Cruzeiro do Sul com 73 focos, Tarauacá com 59 focos, Rio Branco com 33 focos, Acrelândia com 28 focos, Rodrigues Alves com 24 focos e Manoel Urbano com 23 focos (INPE, 2023).

**Acumulado de Focos (01/08 a 16/08/2023)**  
**Satélite de referência (AQUA Tarde)**



O **Gráfico 5**, acima, apresenta focos de Agosto no período de (01/08/2023) a (16/08/2023), houve registro total de 223 focos segundo dados do satélite de referência (AQUA Tarde). O município de Feijó lidera com total de 40 focos, Tarauacá com 34 focos, Cruzeiro do Sul com 30 focos, Marechal Thaumaturgo com 17 focos, Rio Branco com 16 focos e Manoel Urbano com 12 focos (INPE, 2023).