

PREVISÃO DO TEMPO

01/08/2023 - Nº137

A Divisão de Meteorologia do Sistema de Proteção da Amazônia informa que agosto começa com muito sol e calor em todo o sul da Amazônia, por conta do predomínio da forte massa de ar quente e seco. No Acre, a previsão para esta terça-feira é de céu claro a parcialmente nublado, com poucas nuvens e sem previsão de chuva em todas as regiões acreanas.




Tabela 1 - Previsões regionais

CIDADE	Temp. (°C)	UR (%)	Vento	CONDIÇÃO DO TEMPO
	MAX/ MIN	MAX/ MIN	DIR.	
Rio Branco	36/20	95/35	SE - S	Céu claro a parcialmente nublado.
Brasileia	37/19	95/35	SE - S	Céu claro a parcialmente nublado.
Sena Madureira	35/20	95/35	SE - S	Céu claro a parcialmente nublado.
Tarauacá	35/21	95/45	SE	Céu claro a parcialmente nublado.
Cruzeiro do Sul	35/21	95/45	SE	Céu claro a parcialmente nublado.
Marechal Thaumaturgo	35/21	95/45	SE	Céu claro a parcialmente nublado.

Fonte: CENSIPAM.

Tabela 2 - Nível dos Rios

Localização	Cota de Estiagem Alerta Alerta Máx.	Leitura do Dia ² Anterior/Atual	
Rio Acre – Assis Brasil	4,00 3,50	2,84 2,83	↓
Rio Acre – Brasiléia	4,00 3,50	1,18 1,18	■
Rio Acre – Rio Branco	3,00 2,69	1,85 ¹ 1,82 ¹	↓
Rio Iaco – Sena Madureira	2,20 2,00	0,96 0,95	↓
Rio Purus – Manoel Urbano	2,50 2,00	SL SL	
Rio Envira – Feijó	2,50 2,00	3,73 3,72	↓
Rio Tarauacá – Tarauacá	2,20 2,00	3,41 3,39	↓
Rio Juruá – Cruzeiro do Sul	2,30 2,00	SL SL	

Legenda: ¹Dados das Defesas Civas municipais (06h - Horário Local).

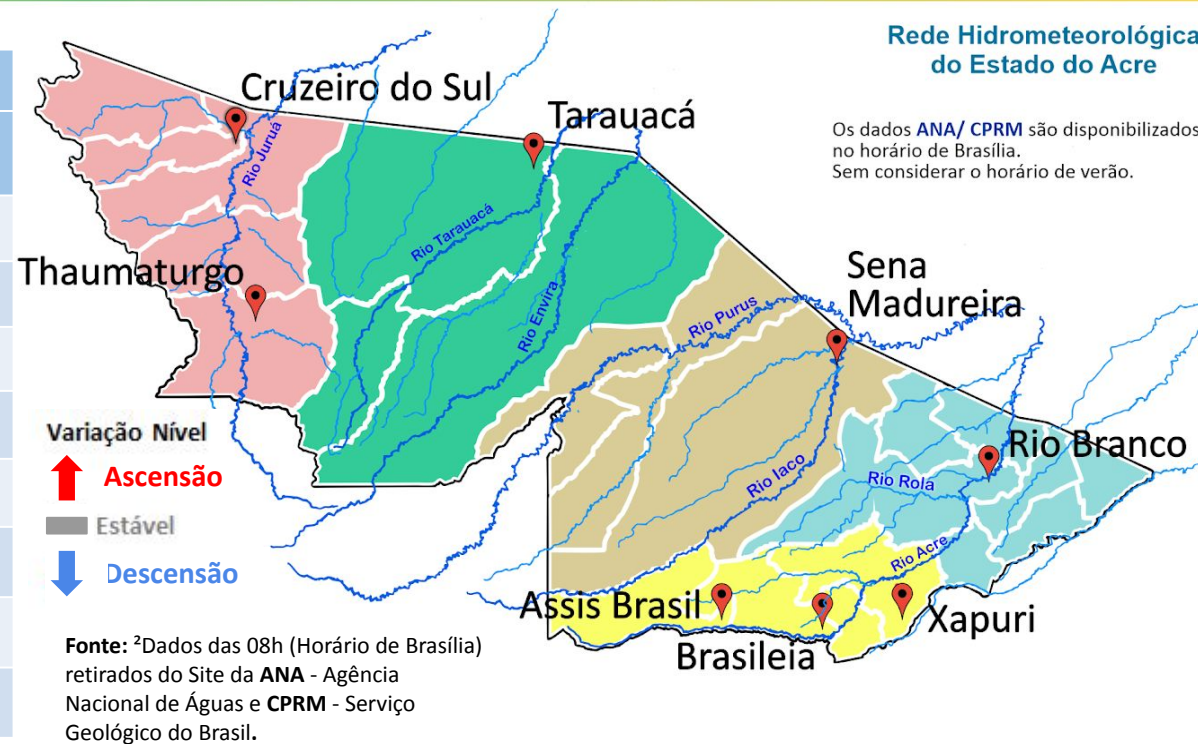
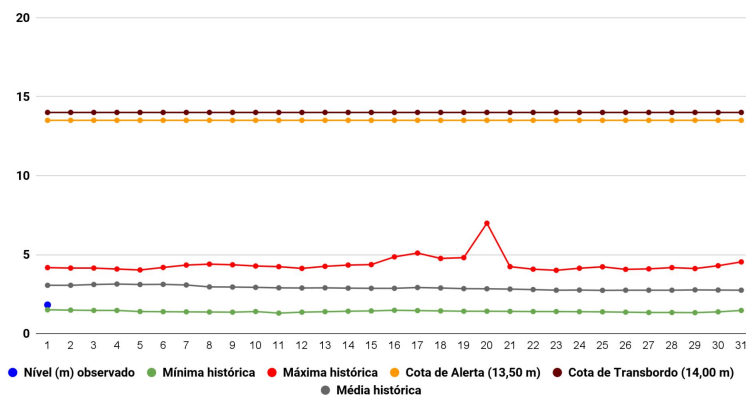
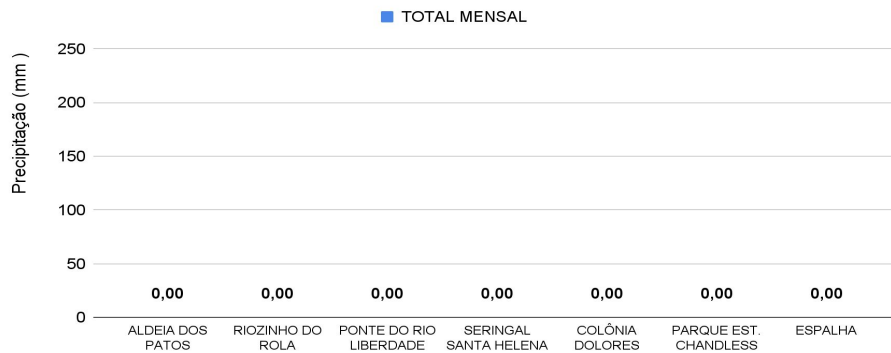


Gráfico 1 - Tendência do Nível do Rio Acre (Rio Branco) AGOSTO 2023



Na leitura de hoje (01/08/2023), de acordo com a Tabela 2, as plataformas registraram redução de nível na leitura das 06 horas. Brasiléia encontra-se com nível estável. No gráfico 1, o Rio Acre em Rio Branco apresenta nível de **1,82 m (linha azul)**, mostrando-se abaixo da média histórica de **3,06 m (linha cinza)** para o mesmo dia do ano.

Gráfico 2 - Acumulado de precipitação para o Estado do Acre



O Gráfico 2, acima, apresenta o acumulado de chuva do início de Agosto (01/08/2023 – 00h00min) a (01/08/2023 – até às 10h00min).

O Gráfico 3, ao lado, apresenta o acumulado de chuva do início de Agosto (01/08/2023 – 00h00min) a (01/08/2023 – até às 10h00min) para efeito de comparação de acordo com as médias climatológicas, onde o maior acumulado foi em Capixaba (0,20 mm).

Rede Hidrometeorológica do Estado do Acre

Os dados ANA/ CPRM são disponibilizados no horário de Brasília. Sem considerar o horário de verão.

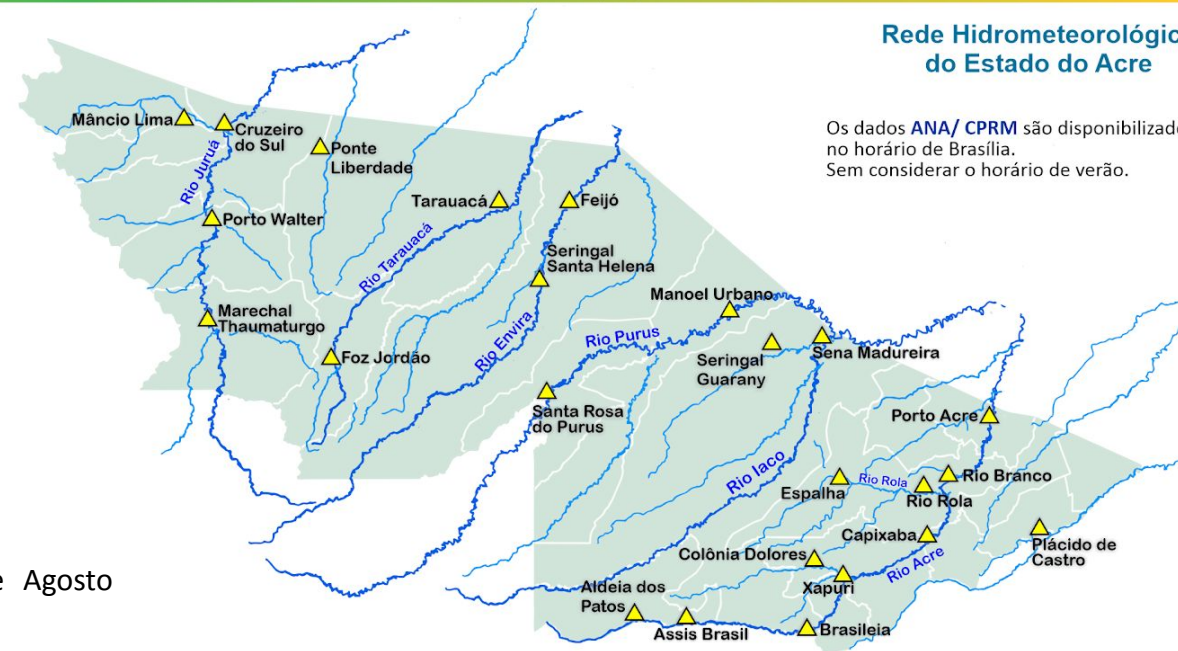


Gráfico 3 - Acumulado de precipitação para o Estado do Acre

