

PREVISÃO DO TEMPO

27/07/2023 - Nº134

A Divisão de Meteorologia do Sistema de Proteção da Amazônia informa que o tempo segue aberto nesta quinta-feira em todo o sul da Amazônia com o predomínio da forte massa de ar quente e seco. No Acre, o dia segue ensolarado e com temperaturas elevadas. O tempo varia de claro a parcialmente nublado e não há previsão de chuva em todas as regiões acreanas.

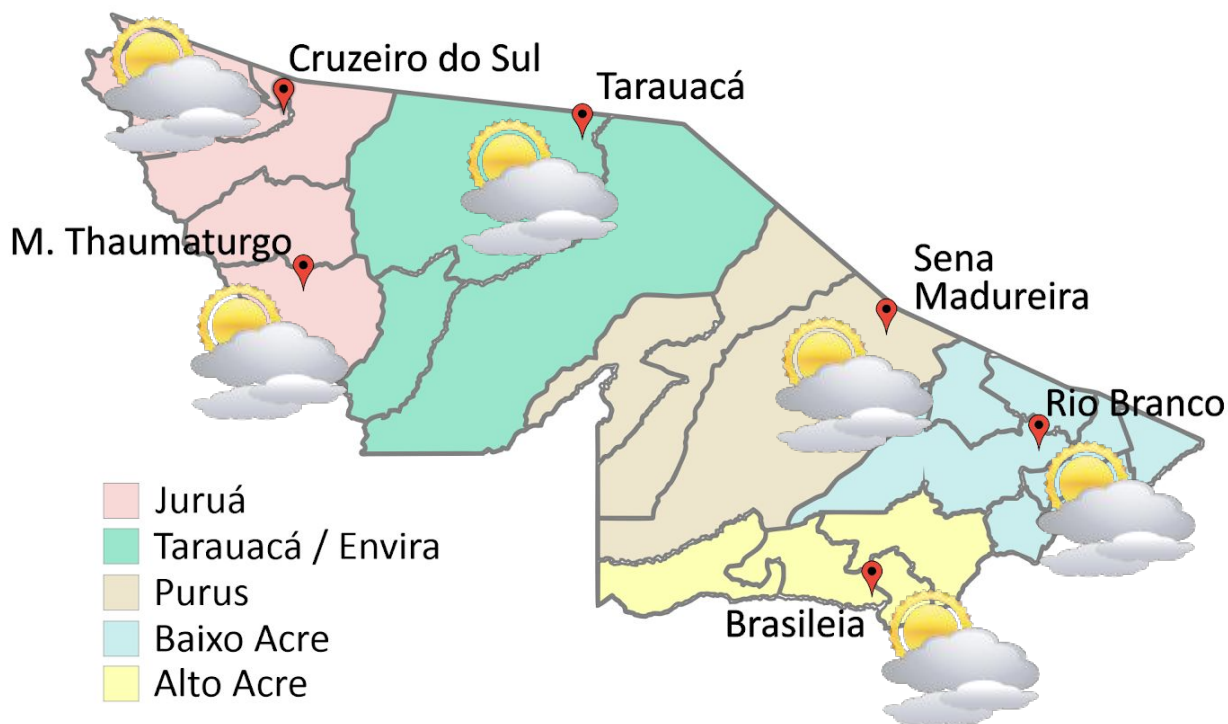


Tabela 1 - Previsões regionais

CIDADE	Temp. (°C)	UR (%)	Vento	CONDIÇÃO DO TEMPO
	MAX/ MIN	MAX/ MIN	DIR.	
Rio Branco	36/20	90/30	NE - E	Céu claro a parcialmente nublado.
Brasileia	37/19	90/30	NE - E	Céu claro a parcialmente nublado.
Sena Madureira	35/20	90/30	NE - E	Céu claro a parcialmente nublado.
Tarauacá	35/21	95/45	NE - SE	Céu claro a parcialmente nublado.
Cruzeiro do Sul	35/21	95/45	NE - SE	Céu claro a parcialmente nublado.
Marechal Thaumaturgo	35/21	95/45	NE - SE	Céu claro a parcialmente nublado.

Fonte: CENSIPAM

Tabela 2 - Nível dos Rios

Localização	Cota de Estiagem Alerta Alerta Máx.	Leitura do Dia ² Anterior/Atual	
Rio Acre – Assis Brasil	4,00 3,50	2,86 2,85	↓
Rio Acre – Brasília	4,00 3,50	1,24 1,22	↓
Rio Acre – Rio Branco	3,00 2,69	1,92 ¹ 1,91 ¹	↓
Rio Iaco – Sena Madureira	2,20 2,00	1,00 0,98	↓
Rio Purus – Manoel Urbano	2,50 2,00	3,25 3,23	↓
Rio Envira – Feijó	2,50 2,00	SL SL	
Rio Tarauacá – Tarauacá	2,20 2,00	3,49 3,48	↓
Rio Juruá – Cruzeiro do Sul	2,30 2,00	SL SL	

Legenda: ¹Dados das Defesas Civas municipais (06h - Horário Local).

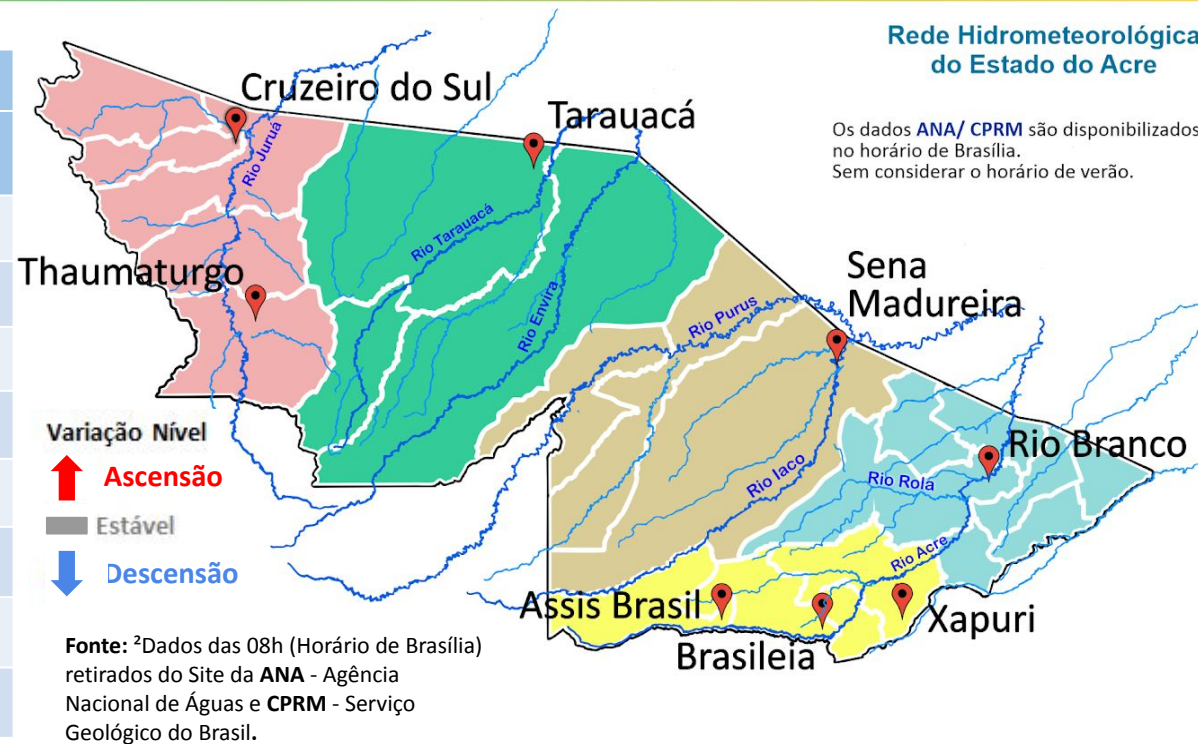
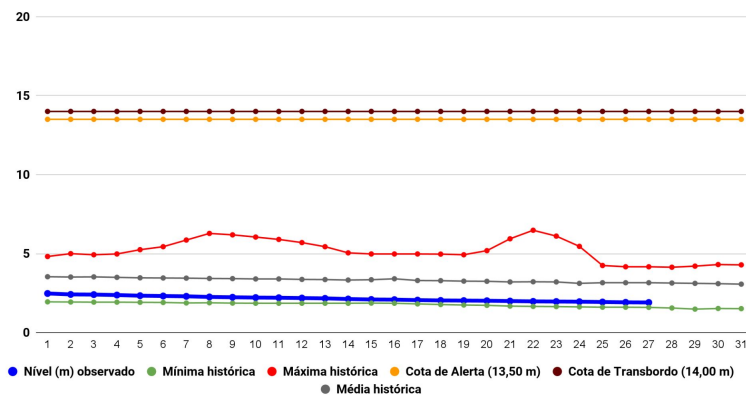
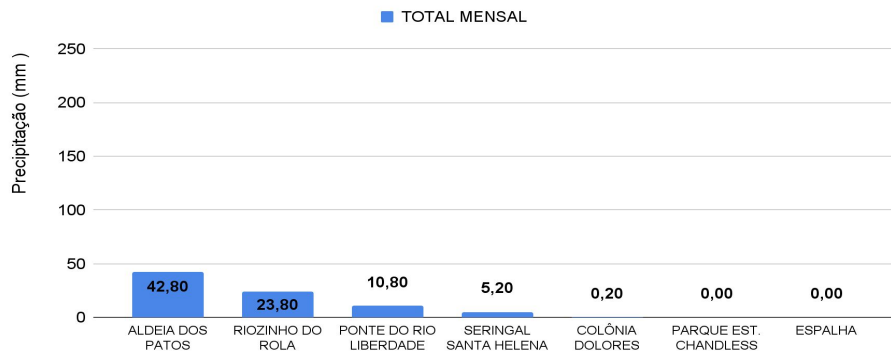


Gráfico 1 - Tendência do Nível do Rio Acre (Rio Branco) JULHO 2023



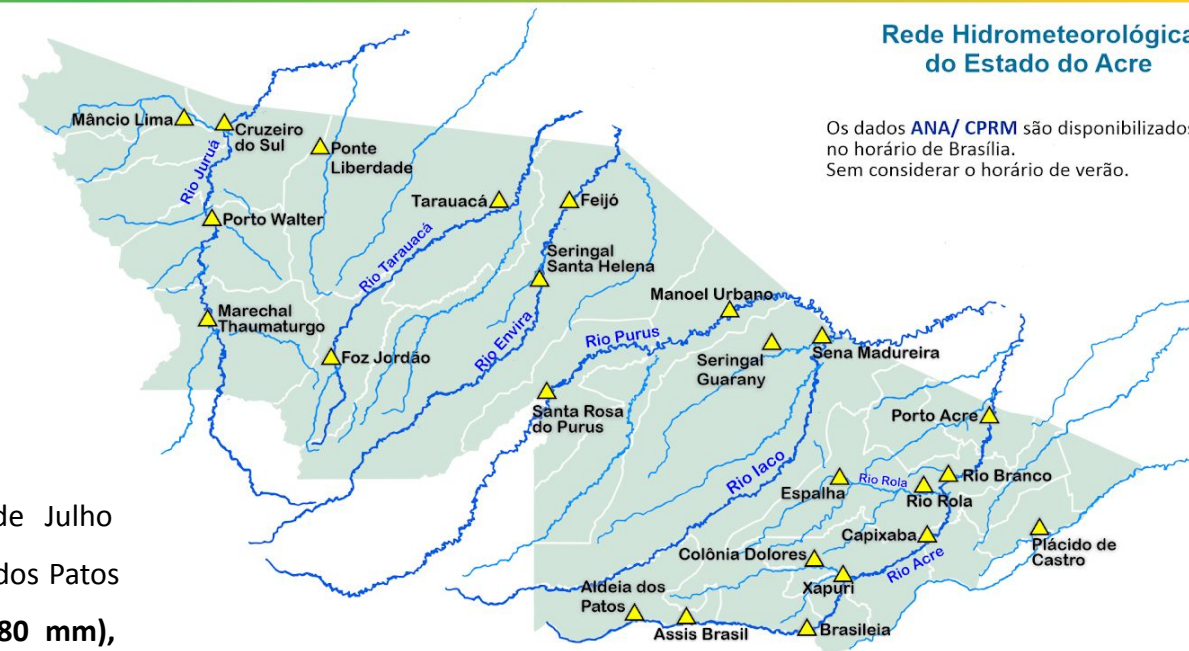
Na leitura de hoje (27/07/2023), de acordo com a Tabela 2, as plataformas registraram redução de nível na leitura das 06 horas. No gráfico 1, o Rio Acre em Rio Branco apresenta nível de **1,91 m (linha azul)**, mostrando-se abaixo da média histórica de **3,16 m (linha cinza)** para o mesmo dia do ano.

Gráfico 2 - Acumulado de precipitação para o Estado do Acre



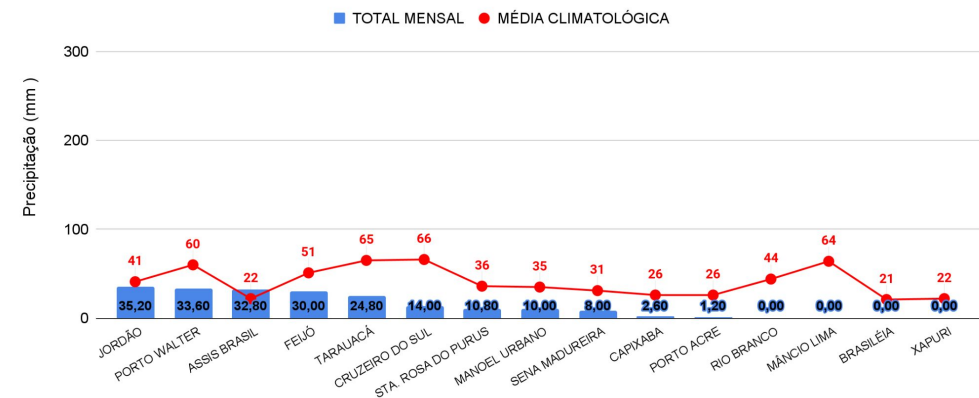
O **Gráfico 2**, acima, apresenta o acumulado de chuva do início de Julho (01/07/2023 – 00h00min) a (27/07/2023 – até às 10h00min) em Aldeia dos Patos (**42,80 mm**), Riozinho do Rola (**23,80 mm**), Ponte do Liberdade (**10,80 mm**), Seringal Santa Helena (**5,20 mm**) e Colônia Dolores (**0,20 mm**).

O **Gráfico 3**, ao lado, apresenta o acumulado de chuva do início de Julho (01/07/2023 – 00h00min) a (27/07/2023 – até às 10h00min) para efeito de comparação de acordo com as médias climatológicas, onde os **maiores acumulados** foram em Jordão (**35,20 mm**), Porto Walter (**33,60 mm**), Assis Brasil (**32,80 mm**), Feijó (**30,0 mm**), Tarauacá (**24,80 mm**), Cruzeiro do Sul (**14,0 mm**), Santa Rosa do Purus (**10,80 mm**), Manoel Urbano (**10,0 mm**), Sena Madureira (**8,0 mm**), Capixaba (**2,60 mm**) e Porto Acre (**1,20 mm**).

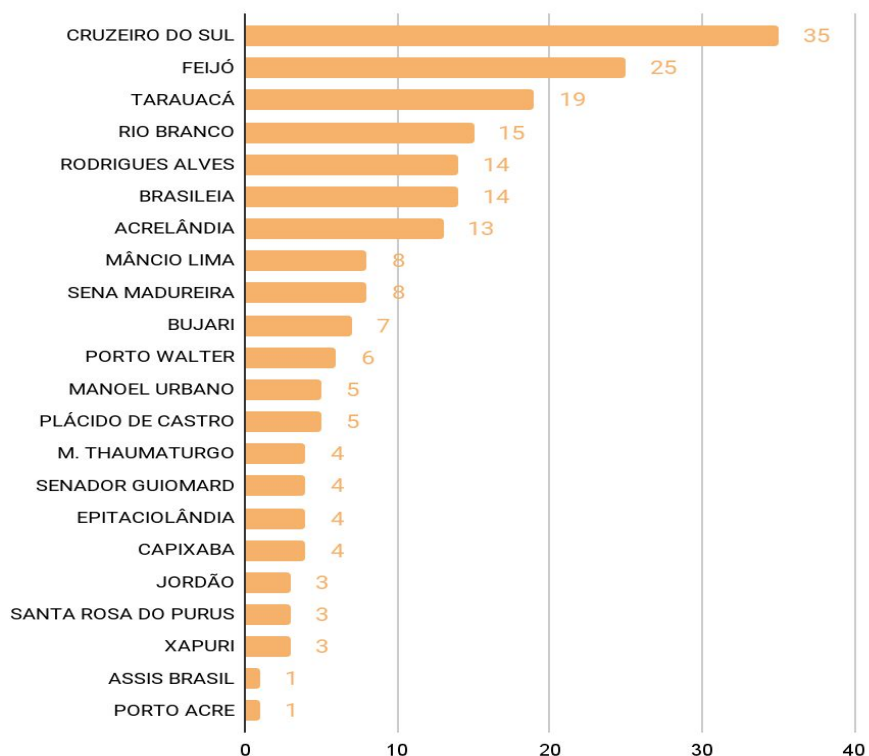


Os dados ANA/ CPRM são disponibilizados no horário de Brasília. Sem considerar o horário de verão.

Gráfico 3 - Acumulado de precipitação para o Estado do Acre

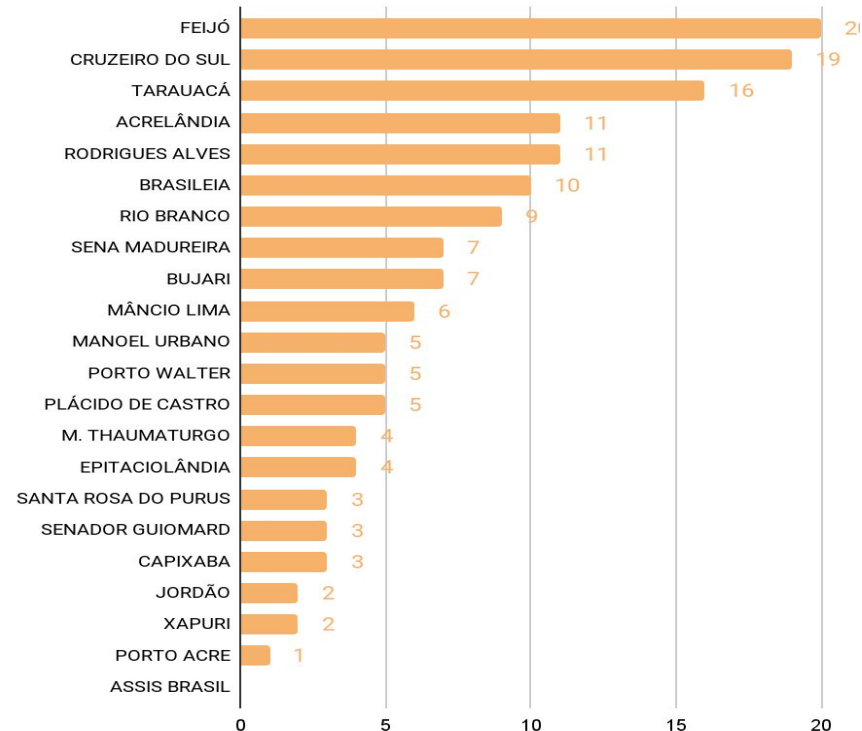


Acumulado de Focos (01/01 a 26/07/2023)
Satélite de referência (AQUA Tarde)



O **Gráfico 4**, acima, apresenta focos no período de (01/01/2023) a (26/07/2023), houve registro total de 201 focos segundo dados do satélite de referência (AQUA Tarde). O município de Cruzeiro do Sul lidera com total de 35 focos, Feijó com 25 focos, Tarauacá com 19 focos, Rio Branco com 15 focos, Rodrigues Alves com 14 focos, Brasiléia com 14 focos e Acrelândia com 13 focos (INPE, 2023).

Acumulado de Focos (01/07 a 26/07/2023)
Satélite de referência (AQUA Tarde)



O **Gráfico 5**, acima, apresenta focos de julho no período de (01/07/2023) a (26/07/2023), houve registro total de 153 focos segundo dados do satélite de referência (AQUA Tarde). O município de Feijó lidera com total de 20 focos, Cruzeiro do Sul com 19 focos, Tarauacá com 16 focos, Acrelândia com 11 focos, Rodrigues Alves com 11 focos, Brasiléia com 10 focos e Rio Branco com 9 focos (INPE, 2023).