

# PREVISÃO DO TEMPO

21/07/2023 - Nº130

A Divisão de Meteorologia do Sistema de Proteção da Amazônia informa que a massa de ar seco predomina sobre o sul da Amazônia nesta sexta-feira e dificulta a formação de nuvens de chuva na região. No Acre, o dia será ensolarado e quente, com tempo variando de claro a parcialmente nublado, sem chuva, em todas as regiões acreanas.

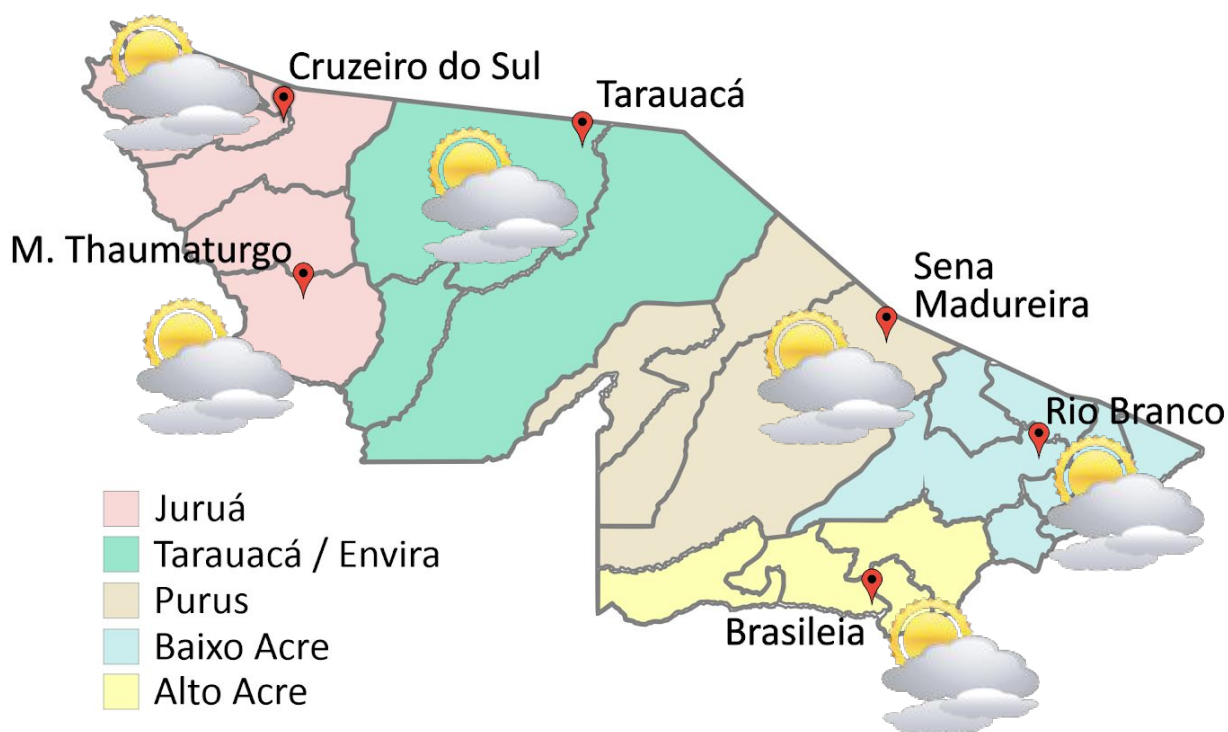


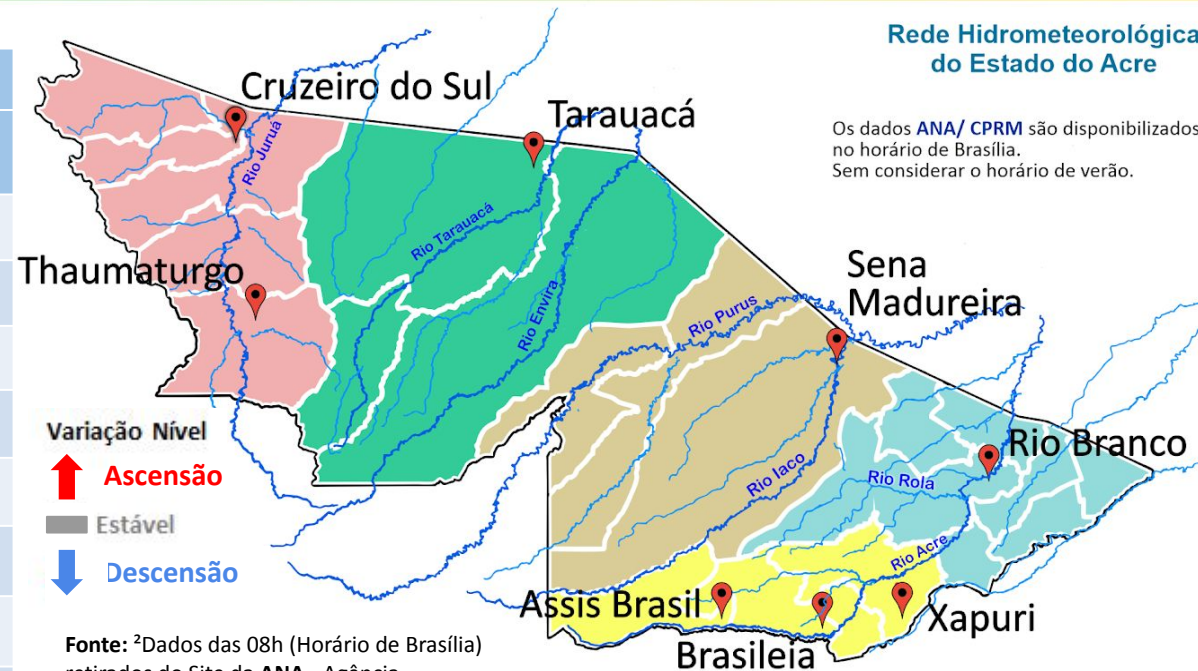
Tabela 1 - Previsões regionais

CIDADE	Temp. (°C)	UR (%)	Vento	CONDIÇÃO DO TEMPO
	MAX/MIN	MAX/MIN	DIR.	
Rio Branco	33/19	95/40	SE	Céu claro a parcialmente nublado.
Brasileia	34/18	95/40	SE	Céu claro a parcialmente nublado.
Sena Madureira	32/19	95/40	SE	Céu claro a parcialmente nublado.
Tarauacá	32/21	95/50	SE-E	Céu claro a parcialmente nublado.
Cruzeiro do Sul	32/21	95/50	SE-E	Céu claro a parcialmente nublado.
Marechal Thaumaturgo	32/21	95/50	SE-E	Céu claro a parcialmente nublado.

Fonte: CENSIPAM

Tabela 2 - Nível dos Rios

Localização	Cota de Estiagem Alerta Alerta Máx.	Leitura do Dia <sup>2</sup> Anterior/Atual	
Rio Acre – Assis Brasil	4,00 3,50	2,95 2,95	■
Rio Acre – Brasília	4,00 3,50	1,26 1,32	↑
Rio Acre – Rio Branco	3,00 2,69	2,02 <sup>1</sup>  2,00 <sup>1</sup>	↓
Rio Iaco – Sena Madureira	2,20 2,00	1,14 1,17	↑
Rio Purus – Manoel Urbano	2,50 2,00	3,33 3,30	↓
Rio Envira – Feijó	2,50 2,00	SL SL	
Rio Tarauacá – Tarauacá	2,20 2,00	3,59 3,59	■
Rio Juruá – Cruzeiro do Sul	2,30 2,00	SL SL	



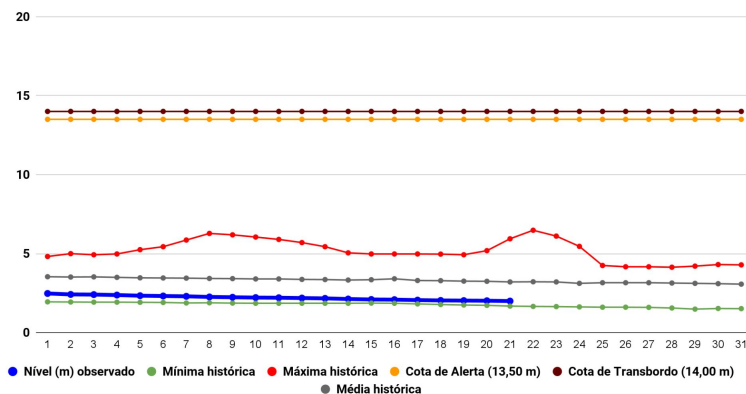
Rede Hidrometeorológica do Estado do Acre

Os dados ANA/ CPRM são disponibilizados no horário de Brasília. Sem considerar o horário de verão.

Fonte: <sup>2</sup>Dados das 08h (Horário de Brasília) retirados do Site da ANA - Agência Nacional de Águas e CPRM - Serviço Geológico do Brasil.

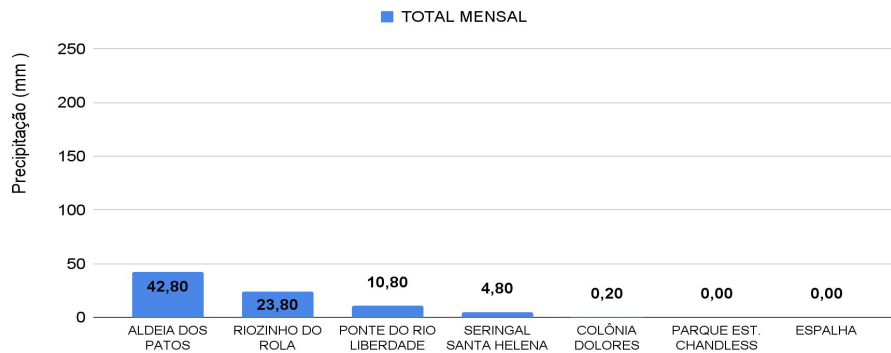
Legenda: <sup>1</sup>Dados das Defesas Civas municipais (06h - Horário Local).

Gráfico 1 - Tendência do Nível do Rio Acre (Rio Branco) JULHO 2023



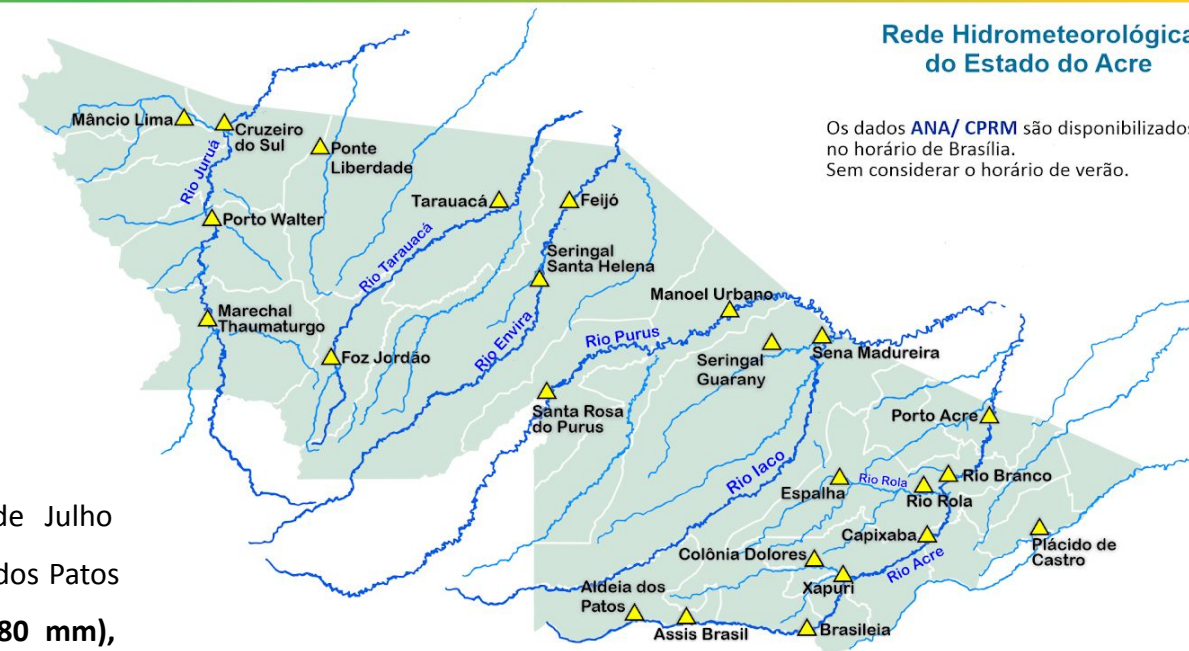
Na leitura de hoje (21/07/2023), de acordo com a Tabela 2, as plataformas registraram redução de nível na leitura das 06 horas, exceto Brasileia e Sena Madureira. No gráfico 1, o Rio Acre em Rio Branco apresenta nível de **2,00 m (linha azul)**, mostrando-se abaixo da média histórica de **3,21 m (linha cinza)** para o mesmo dia do ano.

Gráfico 2 - Acumulado de precipitação para o Estado do Acre



O **Gráfico 2**, acima, apresenta o acumulado de chuva do início de Julho (01/07/2023 – 00h00min) a (21/07/2023 – até às 10h00min) em Aldeia dos Patos (**42,80 mm**), Riozinho do Rola (**23,80 mm**), Ponte do Liberdade (**10,80 mm**), Seringal Santa Helena (**4,80 mm**) e Colônia Dolores (**0,20 mm**).

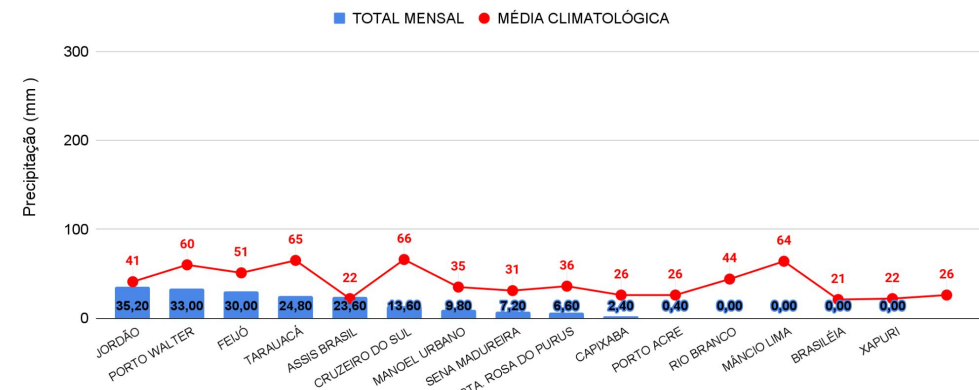
O **Gráfico 3**, ao lado, apresenta o acumulado de chuva do início de Julho (01/07/2023 – 00h00min) a (21/07/2023 – até às 10h00min) para efeito de comparação de acordo com as médias climatológicas, onde os **maiores acumulados** foram em Jordão (**35,20 mm**), Porto Walter (**33,0 mm**), Feijó (**30,0 mm**), Tarauacá (**24,80 mm**), Assis Brasil (**23,60 mm**), Cruzeiro do Sul (**13,60 mm**), Manoel Urbano (**9,80 mm**), Sena Madureira (**7,20 mm**), Santa Rosa do Purus (**6,60 mm**), Capixaba (**2,40 mm**) e Porto Acre (**0,40 mm**).



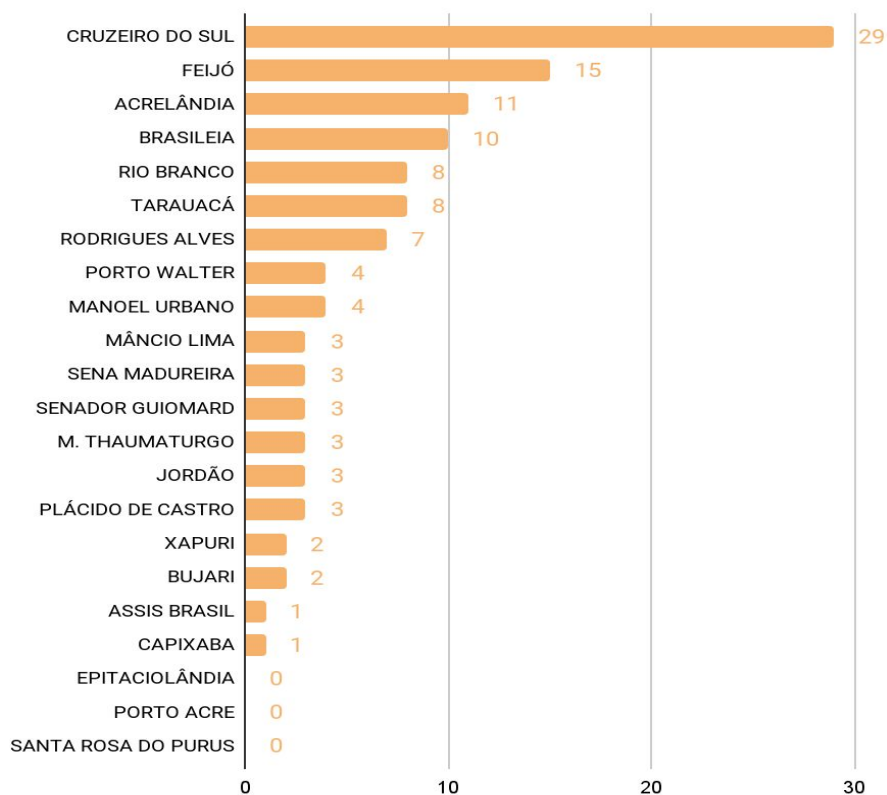
Rede Hidrometeorológica do Estado do Acre

Os dados ANA/ CPRM são disponibilizados no horário de Brasília. Sem considerar o horário de verão.

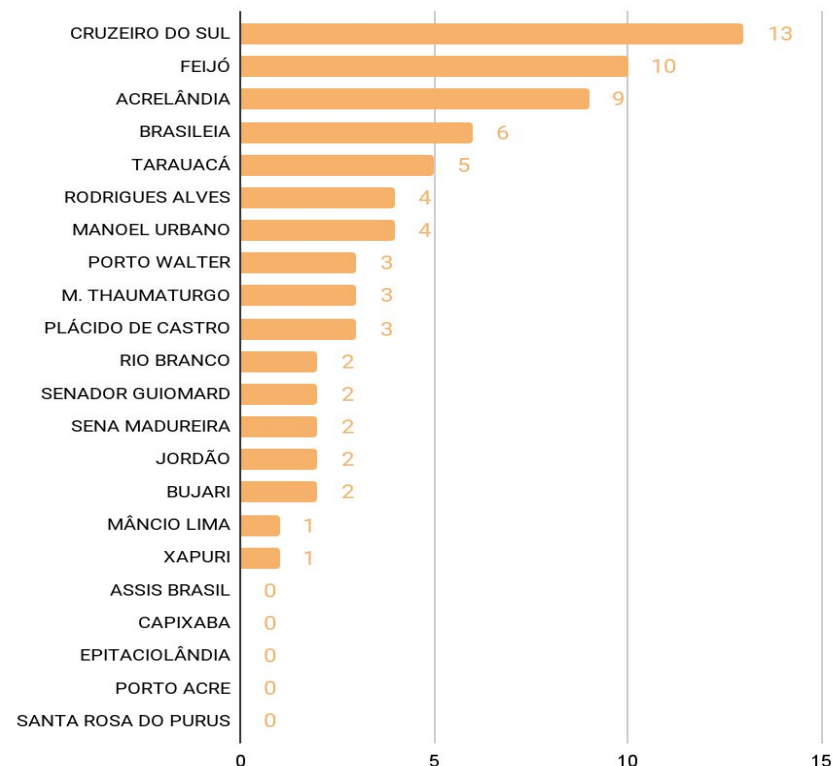
Gráfico 3 - Acumulado de precipitação para o Estado do Acre



**Acumulado de Focos (01/01 a 20/07/2023)  
Satélite de referência (AQUA Tarde)**



**Acumulado de Focos (01/07 a 20/07/2023) Satélite de referência (AQUA Tarde)**



O **Gráfico 5**, acima, apresenta focos de julho no período de (01/07/2023) a (20/07/2023), houve registro total de 72 focos segundo dados do satélite de referência (AQUA Tarde). O município de Cruzeiro do Sul lidera com total de 13 focos, Feijó com 10 focos, Acrelândia com 9 focos, Brasileia com 6 focos e Tarauacá com 5 focos (INPE, 2023).

O **Gráfico 4**, acima, apresenta focos no período de (01/01/2023) a (20/07/2023), houve registro total de 120 focos segundo dados do satélite de referência (AQUA Tarde). O município de Cruzeiro do Sul lidera com total de 29 focos, Feijó com 15 focos, Acrelândia com 11 focos, Brasileia com 10 focos, Rio Branco com 08 focos e Tarauacá com 8 focos (INPE, 2023).