

# PREVISÃO DO TEMPO

07/07/2023 - Nº120

A Divisão de Meteorologia do Sistema de Proteção da Amazônia informa que a massa de ar quente e seco começa a perder um pouco sua força sobre o Acre nesta sexta-feira e permite o aumento gradual de umidade sobre o estado. A previsão para este dia ainda é de sol forte e calor em todas as áreas, com tempo variando de claro a parcialmente nublado. No oeste acreano, algumas nuvens ficam carregadas e podem provocar chuva de forma rápida e isolada. Já na capital e demais regiões do Acre não há previsão de chuva.




Tabela 1 - Previsões regionais

CIDADE	Temp. (°C)	UR (%)	Vento	CONDIÇÃO DO TEMPO
	MAX/ MIN	MAX/ MIN	DIR.	
Rio Branco	36/21	95/40	NW - N	Céu claro a parcialmente nublado.
Brasileia	37/20	95/40	NW - N	Céu claro a parcialmente nublado.
Sena Madureira	35/21	95/40	NW - N	Céu claro a parcialmente nublado.
Tarauacá	34/22	95/50	NW - N	Céu claro a parcialmente nublado com possibilidade de chuva em áreas isoladas.
Cruzeiro do Sul	34/22	95/50	NW - N	Céu claro a parcialmente nublado com possibilidade de chuva em áreas isoladas.
Marechal Thaumaturgo	34/22	95/50	NW - N	Céu claro a parcialmente nublado com possibilidade de chuva em áreas isoladas.

Fonte: CENSIPAM



Tabela 2 - Nível dos Rios

Localização	Cota de Estiagem Alerta   Alerta Máx.	Leitura do Dia <sup>2</sup> Anterior/Atual	
Rio Acre – Assis Brasil	4,00   3,50	2,91   2,91	■
Rio Acre – Brasília	4,00   3,50	1,36   1,43	↑
Rio Acre – Rio Branco	3,00   2,69	2,32 <sup>1</sup>   2,30 <sup>1</sup>	↓
Rio Iaco – Sena Madureira	2,20   2,00	1,33   1,58	↑
Rio Purus – Manoel Urbano	2,50   2,00	SL   SL	
Rio Envira – Feijó	2,50   2,00	SL   SL	
Rio Tarauacá – Tarauacá	2,20   2,00	3,71   3,85	↑
Rio Juruá – Cruzeiro do Sul	2,30   2,00	SL   SL	

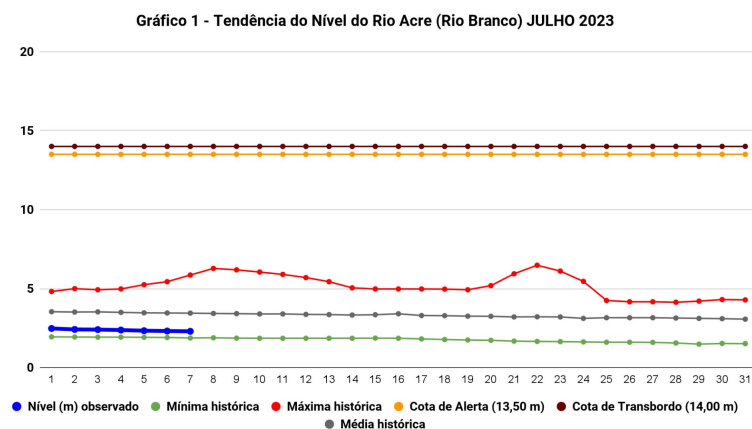
Legenda: <sup>1</sup>Dados das Defesas Civas municipais (06h - Horário Local).



### Rede Hidrometeorológica do Estado do Acre

Os dados ANA/ CPRM são disponibilizados no horário de Brasília. Sem considerar o horário de verão.

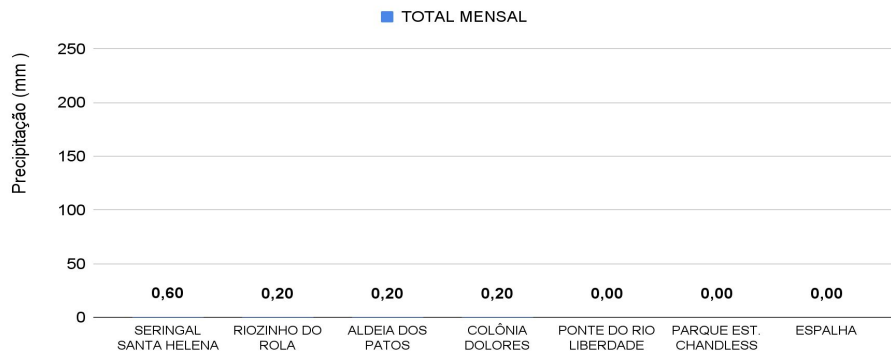
Fonte: <sup>2</sup>Dados das 08h (Horário de Brasília) retirados do Site da ANA - Agência Nacional de Águas e CPRM - Serviço Geológico do Brasil.



Na leitura de hoje (07/07/2023), de acordo com a Tabela 2, as plataformas registraram elevação de nível na leitura das 06 horas, exceto Rio Branco. Assis Brasil encontra-se com nível estável. No gráfico 1, o Rio Acre em Rio Branco apresenta nível de **2,30 m (linha azul)**, mostrando-se abaixo da média histórica de **3,45 m (linha cinza)** para o mesmo dia do ano.

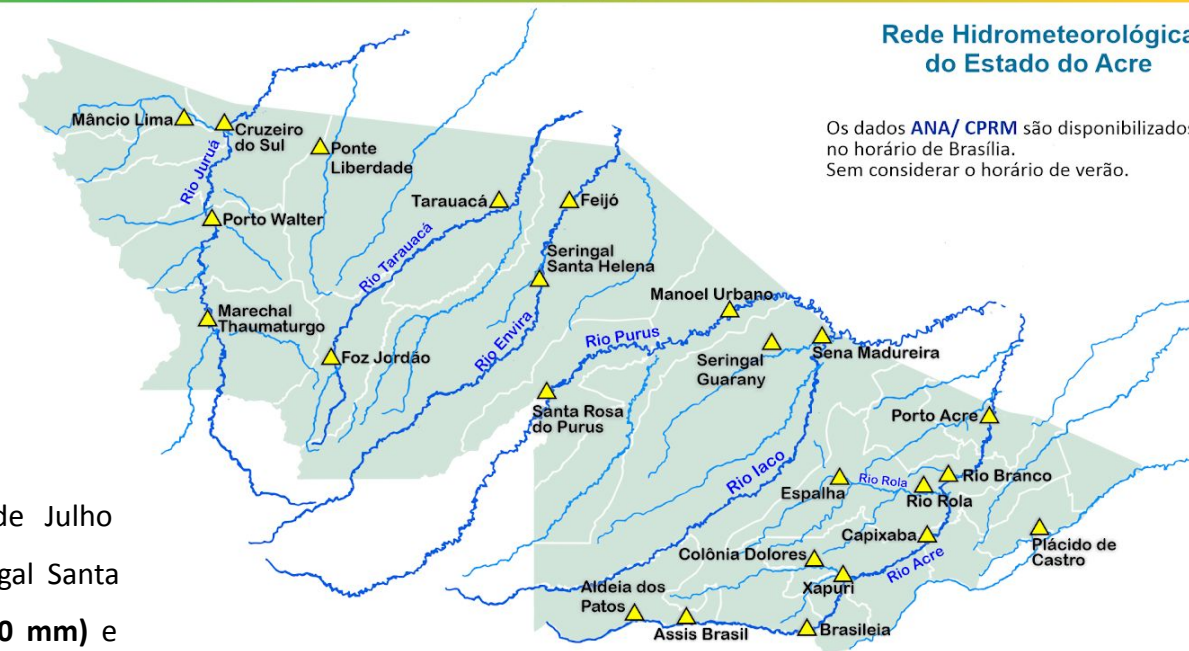


Gráfico 2 - Acumulado de precipitação para o Estado do Acre



O **Gráfico 2**, acima, apresenta o acumulado de chuva do início de Julho (01/07/2023 – 00h00min) a (07/07/2023 – até às 10h00min) no Seringal Santa Helena (**0,60 mm**), Riozinho do Rola (**0,20 mm**), Aldeia dos Patos (**0,20 mm**) e Colônia Dolores (**0,20 mm**).

O **Gráfico 3**, ao lado, apresenta o acumulado de chuva do início de Julho (01/07/2023 – 00h00min) a (07/07/2023 – até às 10h00min) para efeito de comparação de acordo com as médias climatológicas, onde os **maiores acumulados** foram em Sena Madureira (**1,20 mm**), Assis Brasil (**1,0 mm**), Porto Walter (**1,0 mm**), Capixaba (**1,0 mm**), Santa Rosa do Purus (**0,80 mm**), Cruzeiro do Sul (**0,20 mm**) e Manoel Urbano (**0,20 mm**).



Rede Hidrometeorológica do Estado do Acre

Os dados ANA/ CPRM são disponibilizados no horário de Brasília. Sem considerar o horário de verão.

Gráfico 3 - Acumulado de precipitação para o Estado do Acre

