

# MONITORAMENTO, HIDROMETEOROLÓGICO

Nº 111

28/06/2023



# SECRETARIA DE ESTADO DO MEIO AMBIENTE E DAS POLÍTICAS INDÍGENAS

## CENTRO INTEGRADO DE GEOPROCESSAMENTO E MONITORAMENTO AMBIENTAL

### JULIE MESSIAS

Secretária de Meio Ambiente e das Políticas Indígenas do Acre

#### Coordenador CIGMA

Cláudio Cavalcante

#### Elaboração Técnica

Djallene Rebêlo de Araújo  
Quéren-hapuque Rodrigues de Luna  
Renato Silva de Lima  
Ylza Marluce Silva de Lima

#### Colaboradores

Geisiane Pereira de Oliveira  
Maria Alice Silva de Paula  
Alan dos Santos Pimentel  
James Joyce Bezerra Gomes  
Vera Reis Brown

#### Parceiros

CEPDEC  
COMDEC  
ANA  
CEMADEN  
CENSIPAM  
CPTec  
UFAC  
CBMAC

#### Apoio

FUNTAC  
IMC  
CBMAC  
MPAC  
IMAC



[cegdra.ac@gmail.com](mailto:cegdra.ac@gmail.com)



+55 68 3213-3193



Rua das Acácias nº 279 Distrito Industrial  
CEP 69920-175 Rio Branco  
Acre - Brasil

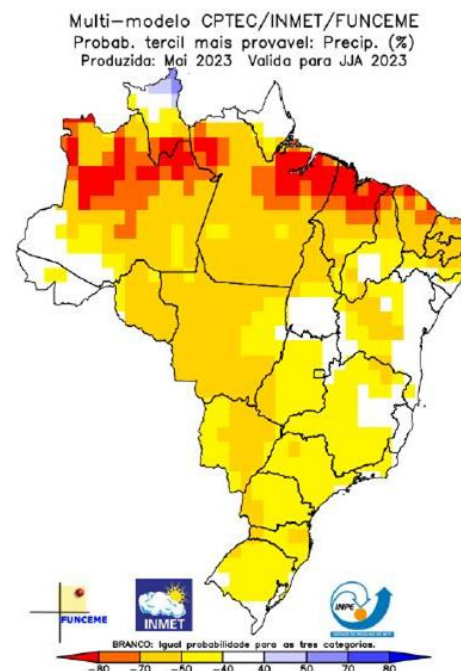


# PREVISÃO TRIMESTRAL

As análises indicadas neste relatório referem-se ao consenso da **PREVISÃO CLIMÁTICA SAZONAL** produzido pelo CPTEC/INPE, INMET e FUNCEME e ao **BOLETIM CLIMÁTICO DA AMAZÔNIA** do Centro Gestor e Operacional do Sistema de Proteção da Amazônia – CENSIPAM.

A Figura 1 mostra a previsão probabilística de precipitação em três categorias produzidas com o método objetivo (cooperação entre CPTEC/INPE, INMET e FUNCEME), para o trimestre Junho-Julho-Agosto de 2023. **A previsão indica maior probabilidade de chuva abaixo da faixa normal em grande parte do Brasil.** No norte de RR, a maior probabilidade é de chuva acima da faixa normal. Nas áreas em branco, a probabilidade é igual para as três faixas. Com a previsão do desenvolvimento de um El Niño, a confiabilidade da previsão é maior para a faixa norte do Brasil, entre o Norte e o Nordeste. Para a Região Sul, principalmente no RS, com a previsão da transição da condição neutra para El Niño, as chuvas poderão se apresentar entre acima e dentro do normal.

**Os dados do CPTEC/INPE, INMET e FUNCEME comentam que as anomalias negativas de temperatura da superfície do mar (TSM), precipitação e temperatura máxima para o mês de Abril.** “As anomalias de TSM na região do Oceano Pacífico equatorial central mostram valores próximos à média climatológica e caracterizam condições neutras do fenômeno El Niño Oscilação Sul (ENOS). Entretanto, na porção leste do oceano Pacífico equatorial as anomalias positivas de TSM destacam a manifestação de um El Niño costeiro intenso. Em parte da faixa central do país, que se encontra na transição para a estação seca e a média de precipitação é mais baixa em relação aos meses anteriores, observou-se excesso de chuvas. Estas chuvas acima da média foram influenciadas pela passagem de cavados na média e baixa troposfera.”

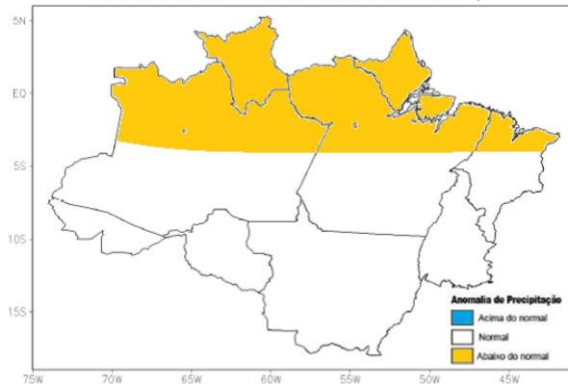


**Figura 01** - Previsão Climática sazonal por tercil (categorias abaixo da faixa normal, dentro da faixa normal e acima da faixa normal), gerada pelo método objetivo (CPTEC/INPE, INMET e FUNCEME). As áreas em branco indicam padrão climatológico (igual probabilidade para as três categorias).

**Nota:** O método objetivo é baseado em uma metodologia de regressão da média aritmética das previsões dos modelos que compõem o conjunto Multi Modelo Nacional (CPTEC/INMET/FUNCEME), que incorpora informação da destreza retrospectiva (1981-2010) das previsões desse conjunto.

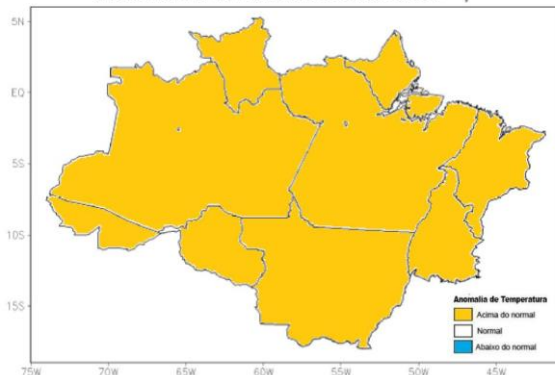
**Fonte:** [http://clima1.cptec.inpe.br/~rclima1/pdf\\_notatecnica/Nota\\_Tecnica.pdf](http://clima1.cptec.inpe.br/~rclima1/pdf_notatecnica/Nota_Tecnica.pdf)

**ANOMALIA DE PRECIPITAÇÃO JUN-JUL-AGO/2023**



**Figura 02** - Prognóstico de anomalias de precipitação para o trimestre Junho-Julho-Agosto/2023.

**ANOMALIA DE TEMPERATURA JUN-JUL-AGO/2023**



**Figura 03** - Prognóstico de anomalias de temperatura para o trimestre Junho-Julho-Agosto/2023.

Segundo o Centro Gestor e Operacional do Sistema de Proteção da Amazônia - Censipam, “O prognóstico climático considera a manutenção das condições de neutralidade, mas com tendência de aquecimento no Pacífico central e oeste, que culminará no estabelecimento do fenômeno El Niño nos próximos meses. Além disso, considera o aumento do aquecimento anômalo no Atlântico Norte, o que pode influenciar a atividade e posicionamento da ZCIT.”

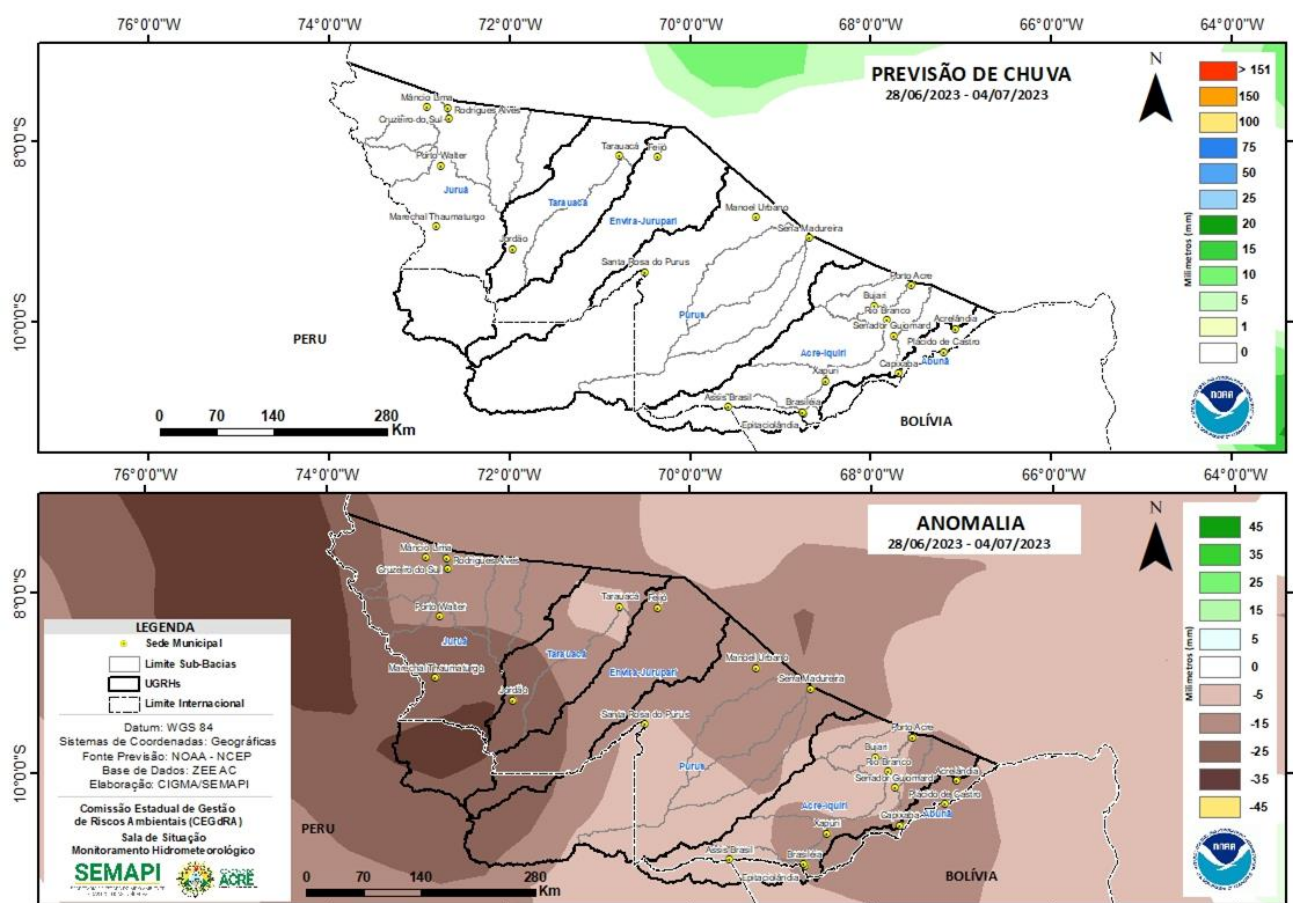
Diante de tais condições, o prognóstico para o trimestre Junho-Julho-Agosto de 2023 é de que a chuva deverá ficar abaixo da média em toda a faixa norte da Amazônia Legal. **No centro e sul da Amazônia Legal e Estado do Acre a precipitação ficará próxima da média climatológica (Figura 2).**

Quanto à temperatura, **ficará acima da média climatológica na Amazônia Legal, inclusive no Estado do Acre (Figura 3).**

# PREVISÃO SEMANAL

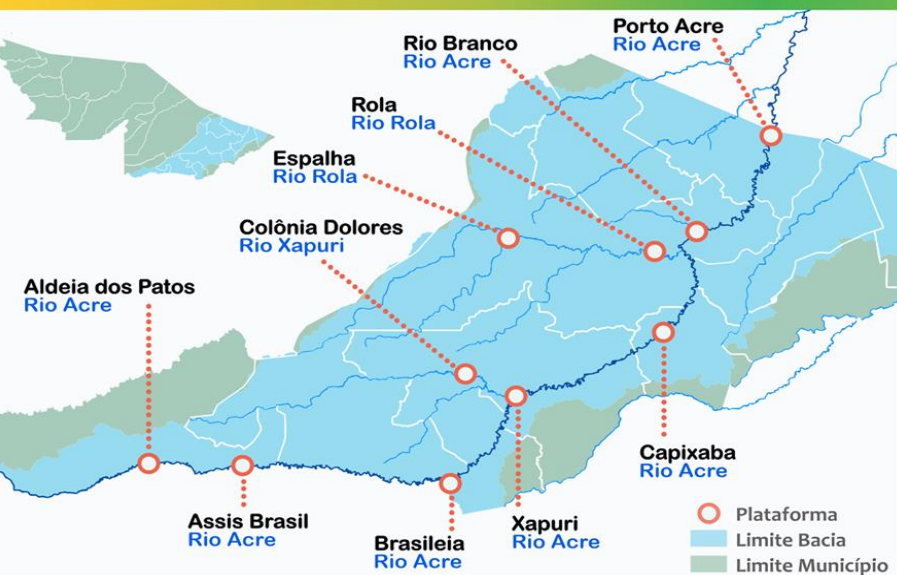
A figura 2 mostra que no período de **28/06/2023 - 04/07/2023**, o prognóstico do NCEP-GFS/USA indica que não há previsão de chuva com volume acumulado na semana, com indicativo de **anomalia negativa** na regional do Juruá, Tarauacá-Envira, Purus, Alto Acre e Baixo Acre, onde as chuvas poderão estar abaixo do esperado para o período.

Figura 2: Prognóstico NCEP-GFS.



Fonte: [http://www.cpc.ncep.noaa.gov/products/Global\\_Monsoons/American\\_Monsoons/Hydro/Brazil/rh\\_amazonia.shtml#](http://www.cpc.ncep.noaa.gov/products/Global_Monsoons/American_Monsoons/Hydro/Brazil/rh_amazonia.shtml#)

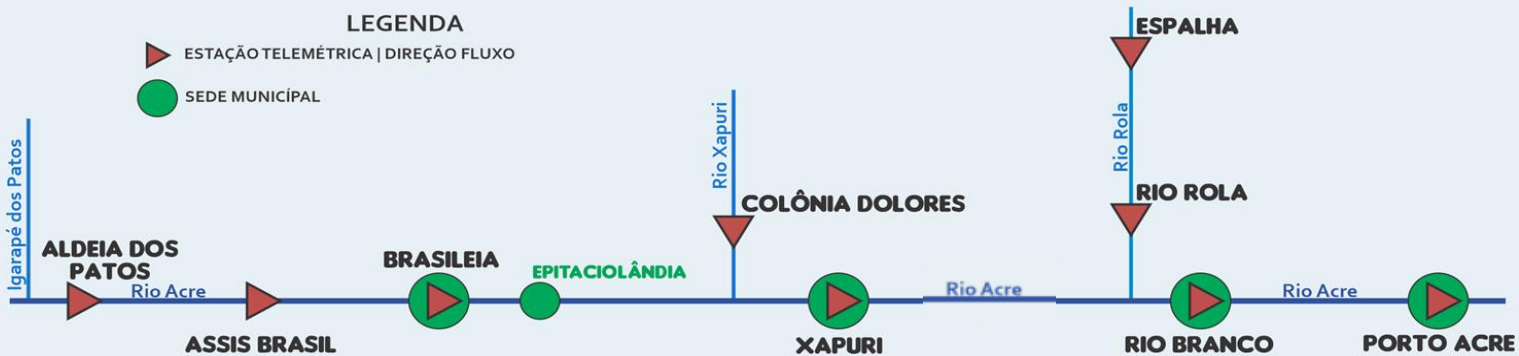
# MONITORAMENTO HIDROMETEOROLÓGICO : PLATAFORMA DE COLETA DE DADOS NA BACIA DO RIO ACRE



Na leitura de hoje (**28/06/2023**), as plataformas localizadas na Bacia do Rio Acre registraram redução de nível na leitura das 06 horas. Aldeia dos Patos e Assis Brasil encontram-se com nível estável.

Segundo a ANA, não houve registro significativo de chuva nas últimas 24 horas.

## DIAGRAMA UNIFILAR - MONITORAMENTO NÍVEL DE RIO CHUVA ACUMULADA



INFORMAÇÃO PLATAFORMA		NÍVEL DE RIO (m)				CHUVA ACUMULADA (mm)			
COD	NOME	Cota de Estiagem		NÍVEL ANTERIOR	NÍVEL ATUAL	12h	24h	96h	TOTAL DO MÊS JUNHO
		Alerta	A. Máximo						
13439000	Aldeia dos Patos	0,35	0,30	3,37	3,37	0,0	0,0	0,0	47,00
13450000	Assis Brasil	4,00	3,50	2,92	2,92	0,0	3,0	4,4	39,00
13470000	Brasileia	4,00	3,50	1,48	1,46	0,0	0,0	0,0	11,00
13540000	Colônia Dolores	2,50	2,00	3,27	3,24	0,2	0,2	0,2	7,40
13550000	Xapuri	2,20	2,00	2,18	2,17	0,0	0,0	0,0	5,80
13568000	Capixaba	4,00	3,50	SL	SL	0,0	0,0	0,6	8,00
13600002	Rio Branco	3,00	2,69	2,62 <sup>1</sup>	2,59 <sup>1</sup>	0,0	0,0	0,0	71,40
13572000	Espalha(S. Belo H.)	3,50	3,00	SL	SL	SD	SD	SD	8,00
13578000	Riozinho do Rola	3,50	3,00	1,78	1,74	0,0	0,0	0,0	96,60
13610001	Porto Acre	2,20	2,00	2,98	2,93	0,0	0,0	0,0	0,80
15324000	Plácido de Castro	2,20	2,00	SL	SL	SD	SD	SD	SD

### LEGENDA

SL - Sem Leitura    Alerta - Cota de Alerta  
SD - Sem Dados    A. Máximo - Cota de Alerta Máximo

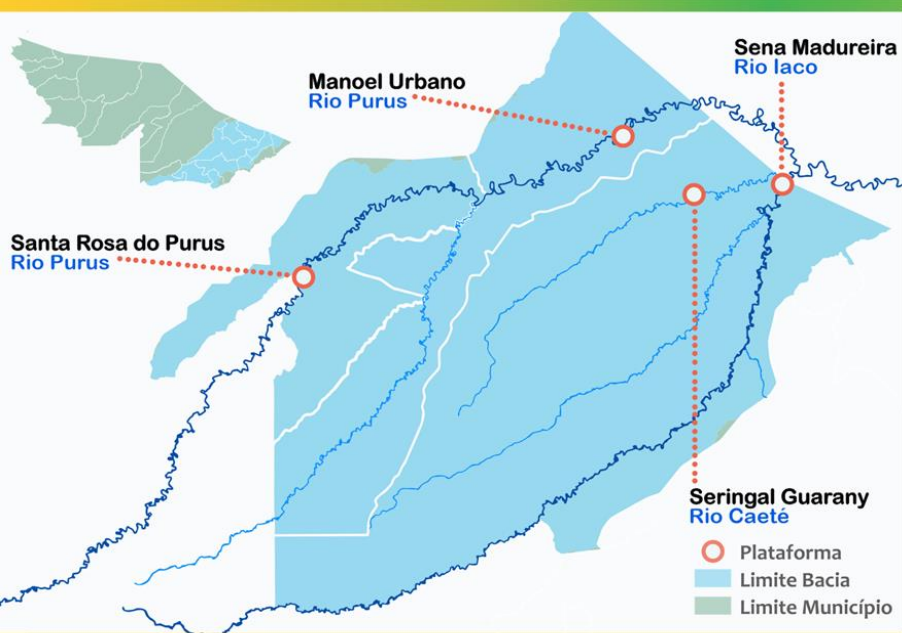
ANA - Agência Nacional de Águas. Fonte: Gestor PCD - ANA.

<sup>1</sup>Dados da Defesa Civil Municipal - Leitura Visual por Régua Linimétrica (06h - Horário Local).

Dados Nível: 06h00min (Horário de Acre) - 08h00min (Horário de Brasília).

Dados Nível: 08h00min/Dados Chuva: 10h00min (Horário de Brasília).

# MONITORAMENTO HIDROMETEOROLÓGICO : PLATAFORMAS DE COLETA DE DADOS NA BACIA DO RIO PURUS

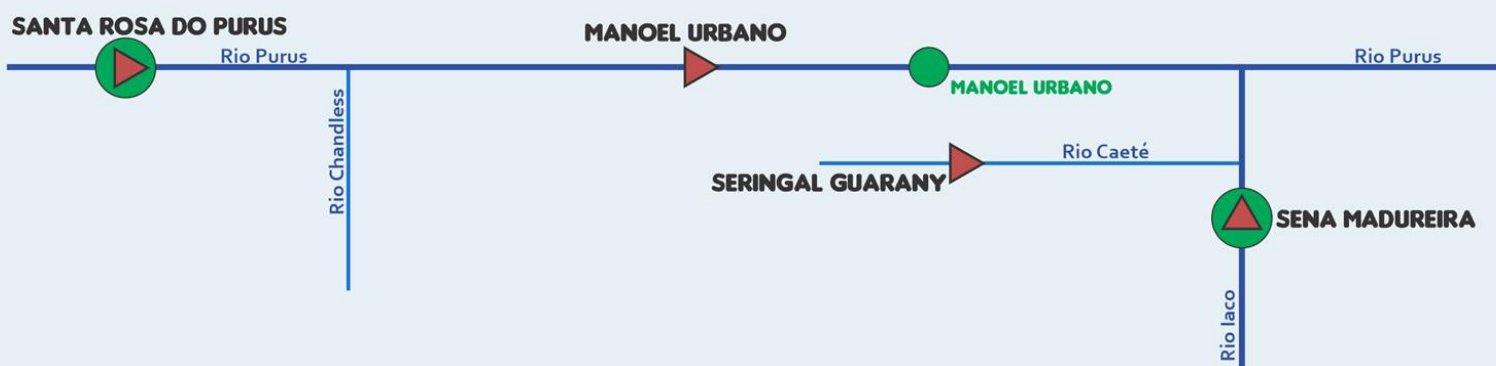


Na leitura de hoje (**28/06/2023**), das plataformas localizadas na bacia do Purus, Sena Madureira registrou elevação e Santa Rosa do Purus registrou redução de nível na leitura das 06 horas.

Segundo a ANA, não houve registro significativo de chuva nas últimas 24 horas.

## DIAGRAMA UNIFILAR – MONITORAMENTO NÍVEL DE RIO CHUVA ACUMULADA

**LEGENDA**  
 ESTAÇÃO TELEMÉTRICA | DIREÇÃO FLUXO    SEDE MUNICIPAL



INFORMAÇÃO PLATAFORMA		NÍVEL DE RIO (m)				CHUVA ACUMULADA (mm)			
COD	NOME	Cota de Estiagem		NÍVEL ANTERIOR	NÍVEL ATUAL	12h	24h	96h	TOTAL DO MÊS JUNHO
		Alerta	A. Máximo						
13180000	<b>Manoel Urbano</b>	2,50	2,00	SL	SL	0,2	0,2	0,2	23,20
13169000	<b>Santa Rosa do Purus</b>	1,30	1,00	4,31	4,23	0,0	0,0	0,4	51,80
13310000	<b>Sena Madureira</b>	2,20	2,00	8,04	8,14	0,0	0,0	0,0	32,20*

### LEGENDA

Dados Nível: 08h00min/Dados Chuva: 10h00min (Horário de Brasília).

SL - Sem Leitura    Alerta - Cota de Alerta  
 SD - Sem Dados    A. Máximo - Cota de Alerta Máximo

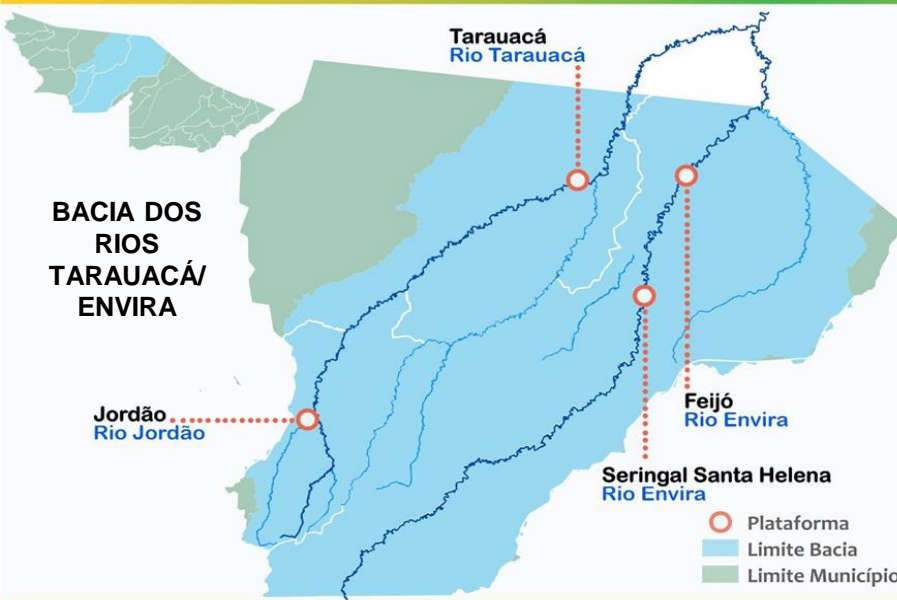
ANA - Agência Nacional de Águas.

Fonte: Gestor PCD - ANA.

\*Dados de chuva de Sena Madureira PCD: 00968006

Dados Nível: 06h00min (Horário de Acre) - 08h00min (Horário de Brasília).

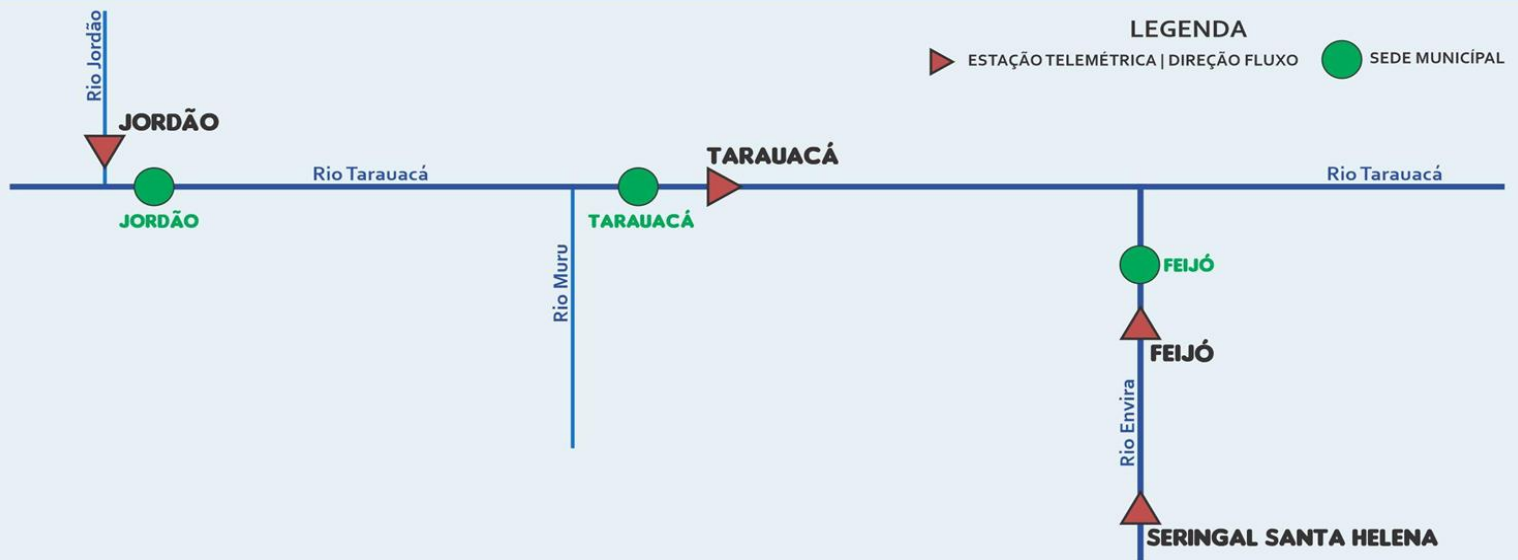
# MONITORAMENTO HIDROMETEOROLÓGICO : PLATAFORMA DE COLETA DE DADOS NA BACIA DOS RIOS TARAUACÁ/ENVIRA



Na leitura de hoje (**28/06/2023**), as plataformas localizadas na bacia do Tarauacá-Envira registraram redução de nível na leitura das 06 horas. Jordão encontra-se com nível estável.

Segundo a ANA, não houve registro significativo de chuva nas últimas 24 horas.

## DIAGRAMA UNIFILAR - MONITORAMENTO NÍVEL DE RIO CHUVA ACUMULADA



INFORMAÇÃO PLATAFORMA		NÍVEL DE RIO (m)				CHUVA ACUMULADA (mm)			
COD	NOME	Cota de Estiagem		NÍVEL ANTERIOR	NÍVEL ATUAL	12h	24h	96h	TOTAL DO MÊS JUNHO
		Alerta	A. Máximo						
12650000	Feijó	2,50	2,00	4,30	4,26	0,0	0,0	3,0	71,00
12557000	Jordão	1,70	1,50	3,01	3,01	0,0	0,0	0,2	28,40*
12640000	Seringal Santa Helena	2,50	2,00	2,17	2,14	0,0	0,0	0,2	45,60
12590000	Tarauacá	2,20	2,00	3,95	3,91	0,0	0,0	0,0	94,80**

### LEGENDA

SL - Sem Leitura    Alerta - Cota de Alerta  
 SD - Sem Dados    A. Máximo - Cota de Alerta Máximo  
 ANA - Agência Nacional de Águas.

Fonte: Gestor PCD - ANA.

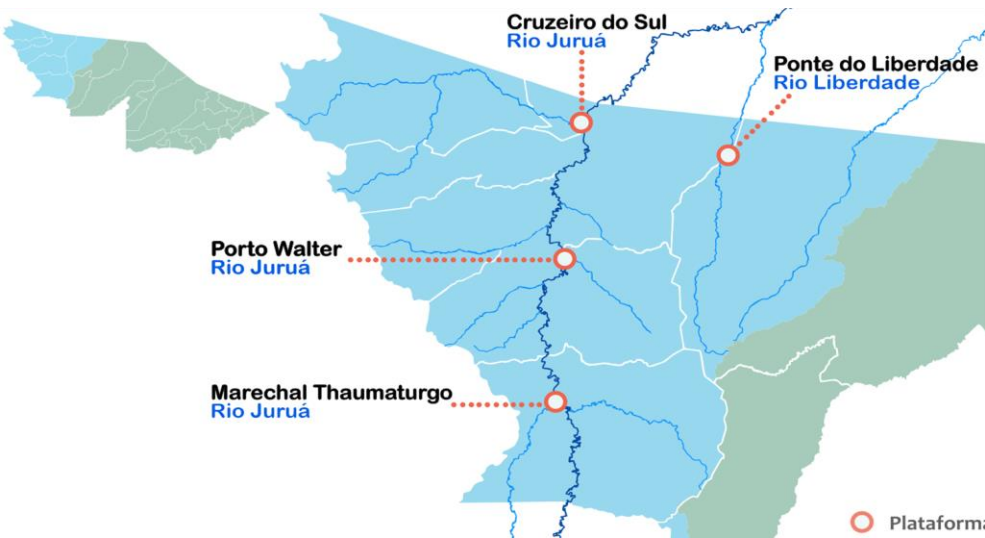
\*Dados de chuva de Jordão PCD: 00971002

\*\*INMET - Instituto Nacional de Meteorologia.

Dados Nível: 06h00min (Horário de Acre) - 08h00min (Horário de Brasília).

Dados Nível: 08h00min/Dados Chuva: 10h00min (Horário de Brasília).

# MONITORAMENTO HIDROMETEOROLÓGICO : PLATAFORMA DE COLETA DE DADOS NA BACIA DO RIO JURUÁ



Na leitura de hoje (**28/06/2023**) das plataformas localizadas na Bacia do Juruá, Ponte do Liberdade registrou elevação e Porto Walter registrou redução de nível na leitura das 06 horas.

Segundo a ANA, não houve registro significativo de chuva nas últimas 24 horas.

## DIAGRAMA UNIFILAR – MONITORAMENTO NÍVEL DE RIO CHUVA ACUMULADA

### LEGENDA

- ESTAÇÃO TELEMÉTRICA | DIREÇÃO FLUXO
- SEDE MUNICIPAL



INFORMAÇÃO PLATAFORMA		NÍVEL DE RIO (m)				CHUVA ACUMULADA (mm)			
COD	NOME	Cota de Estiagem		NÍVEL ANTERIOR	NÍVEL ATUAL	12h	24h	96h	TOTAL DO MÊS JUNHO
		Alerta	A. Máximo						
12500000	Cruzeiro do Sul	2,30	2,00	SL	SL	0,0	0,2	0,4	89,40
00772006*	Mâncio Lima	-	-	-	-	SD	SD	SD	64,60
12510500	Ponte do Liberdade	1,30	1,00	1,69	1,76	0,0	7,2	25,8	75,40
12390000	Porto Walter	2,50	2,00	1,89	1,87	0,0	0,0	0,2	SD
12370000	M. Thaumaturgo	2,50	2,00	SL	SL	SD	SD	SD	SD

### LEGENDA

SL - Sem Leitura    **Alerta** - Cota de Alerta  
SD - Sem Dados    **A. Máximo** - Cota de Alerta Máximo

ANA - Agência Nacional de Águas.

Fonte: Gestor PCD - ANA.

\*PCD meteorológica localizada na área urbana do município.

Dados Nível: 06h00min (Horário do Acre) - 08h00min (Horário de Brasília).

Dados Nível: 08h00min/Dados Chuva: 10h00min (Horário de Brasília).