

# PREVISÃO DO TEMPO

30/06/2023 - Nº115

A Divisão de Meteorologia do Sistema de Proteção da Amazônia informa que uma massa de ar quente e seco predomina sobre o sul da Amazônia nesta sexta-feira. No Acre, a previsão para este dia é de muito sol e calor em todo o estado. O tempo varia de claro a parcialmente nublado e não há previsão de chuva em todas as regiões acreanas.




Tabela 1 - Previsões regionais

CIDADE	Temp. (°C)	UR (%)	Vento	CONDIÇÃO DO TEMPO
	MAX/MIN	MAX/MIN	DIR.	
Rio Branco	35/21	95/45	SE	Céu claro a parcialmente nublado.
Brasileia	36/20	95/45	SE	Céu claro a parcialmente nublado.
Sena Madureira	34/21	95/45	SE	Céu claro a parcialmente nublado.
Tarauacá	33/22	95/50	SE	Céu claro a parcialmente nublado.
Cruzeiro do Sul	33/22	95/50	SE	Céu claro a parcialmente nublado.
Marechal Thaumaturgo	33/22	95/50	SE	Céu claro a parcialmente nublado.

Fonte: CENSIPAM



Tabela 2 - Nível dos Rios

Localização	Cota de Estiagem Alerta   Alerta Máx.	Leitura do Dia <sup>2</sup> Anterior/Atual	
Rio Acre – Assis Brasil	4,00   3,50	2,92   2,91	↓
Rio Acre – Brasília	4,00   3,50	1,44   1,43	↓
Rio Acre – Rio Branco	3,00   2,69	2,54 <sup>1</sup>   2,52 <sup>1</sup>	↓
Rio Iaco – Sena Madureira	2,20   2,00	1,65   1,58	↓
Rio Purus – Manoel Urbano	2,50   2,00	3,66   3,64	↓
Rio Envira – Feijó	2,50   2,00	4,23   4,20	↓
Rio Tarauacá – Tarauacá	2,20   2,00	3,88   3,85	↓
Rio Juruá – Cruzeiro do Sul	2,30   2,00	SL   SL	

Legenda: <sup>1</sup>Dados das Defesas Cíveis municipais (06h - Horário Local).

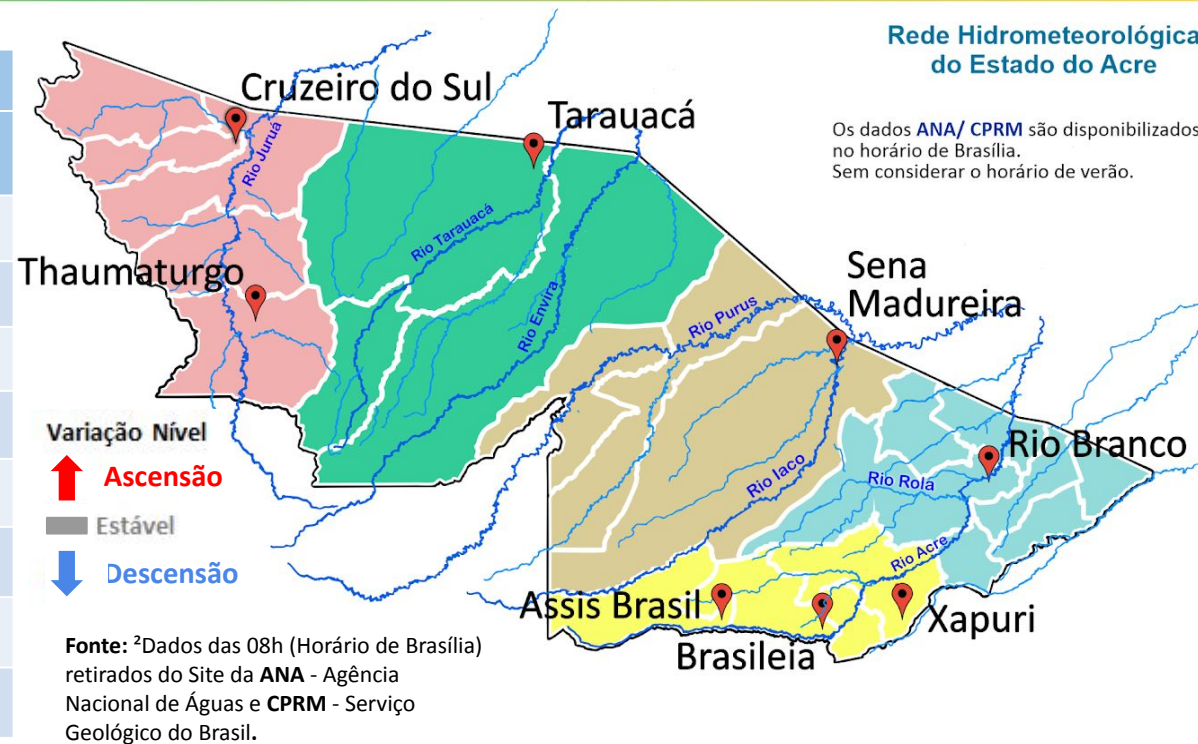
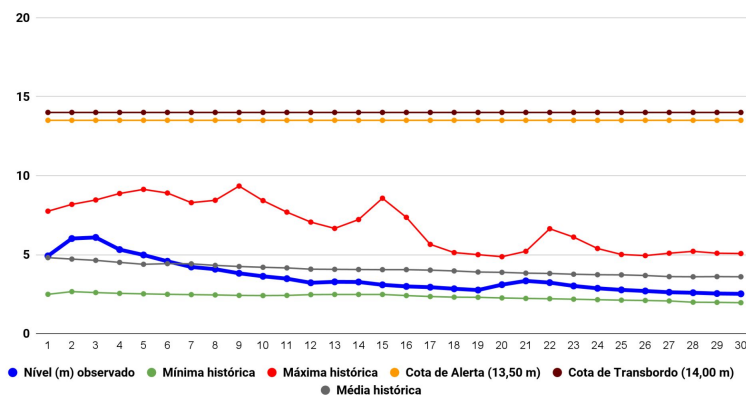
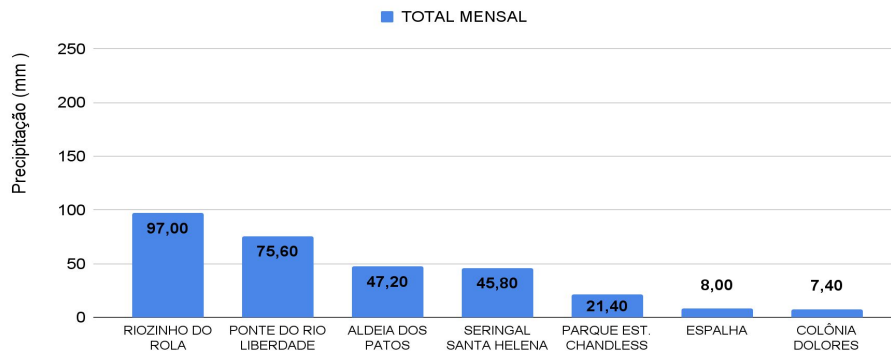


Gráfico 1 - Tendência do Nível do Rio Acre (Rio Branco) JUNHO 2023



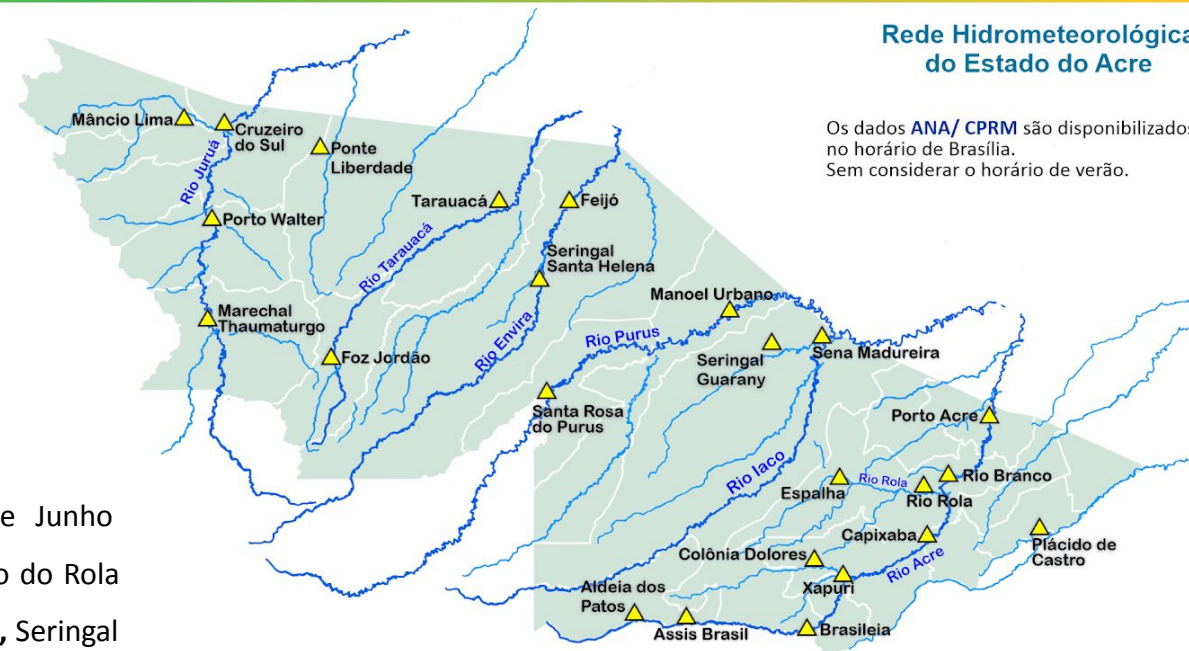
Na leitura de hoje (30/06/2023), de acordo com a Tabela 2, as plataformas registraram redução de nível na leitura das 06 horas. No gráfico 1, o Rio Acre em Rio Branco apresenta nível de **2,52 m (linha azul)**, mostrando-se abaixo da média histórica de **3,60 m (linha cinza)** para o mesmo dia do ano.

Gráfico 2 - Acumulado de precipitação para o Estado do Acre



O **Gráfico 2**, acima, apresenta o acumulado de chuva do início de Junho (01/06/2023 – 00h00min) a (30/06/2023 – até às 10h00min) no Riozinho do Rola (**97,0 mm**), Ponte do Liberdade (**75,60 mm**), Aldeia dos Patos (**47,20 mm**), Seringal Santa Helena (**45,80 mm**), Parque Estadual Chandless (**21,40 mm**), Espalha (**8,0 mm**) e Colônia Dolores (**7,40 mm**).

O **Gráfico 3**, ao lado, apresenta o acumulado de chuva do início de Junho (01/06/2023 – 00h00min) a (30/06/2023 – até às 10h00min) para efeito de comparação de acordo com as médias climatológicas, onde os **maiores acumulados** foram em Tarauacá (**94,80 mm**), Cruzeiro do Sul (**89,60 mm**), Rio Branco (**71,40 mm**), Feijó (**71,0 mm**), Mâncio Lima (**64,60 mm**), Santa Rosa do Purus (**51,80 mm**), Assis Brasil (**41,0 mm**), Sena Madureira (**32,20 mm**), Jordão (**28,40 mm**), Manoel Urbano (**23,20 mm**), Brasiléia (**11,0 mm**), Capixaba (**8,40 mm**), Xapuri (**6,0 mm**), Porto Walter (**3,0 mm**) e Porto Acre (**0,80 mm**).



Rede Hidrometeorológica do Estado do Acre

Os dados ANA/ CPRM são disponibilizados no horário de Brasília. Sem considerar o horário de verão.

Gráfico 3 - Acumulado de precipitação para o Estado do Acre

