

PREVISÃO DO TEMPO

26/06/2023 - Nº111

A Divisão de Meteorologia do Sistema de Proteção da Amazônia informa que o fluxo de umidade volta a se intensificar sobre o Acre e aumenta um pouco as condições de chuva sobre o estado. Para esta segunda-feira a previsão ainda é de sol forte e calor em todas as áreas. No oeste acreano o tempo varia de parcialmente nublado a nublado e ocorrem pancadas isoladas de chuva com trovoadas à tarde. Na capital e demais regiões do estado o tempo varia de claro a parcialmente nublado com possibilidade de chuva passageira à tarde.



Tabela 1 - Previsões regionais

CIDADE	Temp. (°C)	UR (%)	Vento	CONDIÇÃO DO TEMPO
	MAX/ MIN	MAX/ MIN	DIR.	
Rio Branco	35/22	95/50	NW - NE	Céu claro a parcialmente nublado com possibilidade de chuva em áreas isoladas.
Brasileia	36/21	95/50	NW - NE	Céu claro a parcialmente nublado com possibilidade de chuva em áreas isoladas.
Sena Madureira	34/22	95/50	NW - NE	Céu claro a parcialmente nublado com possibilidade de chuva em áreas isoladas.
Tarauacá	33/23	100/55	NE - E	Céu parcialmente nublado a nublado com pancadas de chuva e trovoadas isoladas.
Cruzeiro do Sul	33/23	100/55	NE - E	Céu parcialmente nublado a nublado com pancadas de chuva e trovoadas isoladas.
Marechal Thaumaturgo	33/23	100/55	NE - E	Céu parcialmente nublado a nublado com pancadas de chuva e trovoadas isoladas.

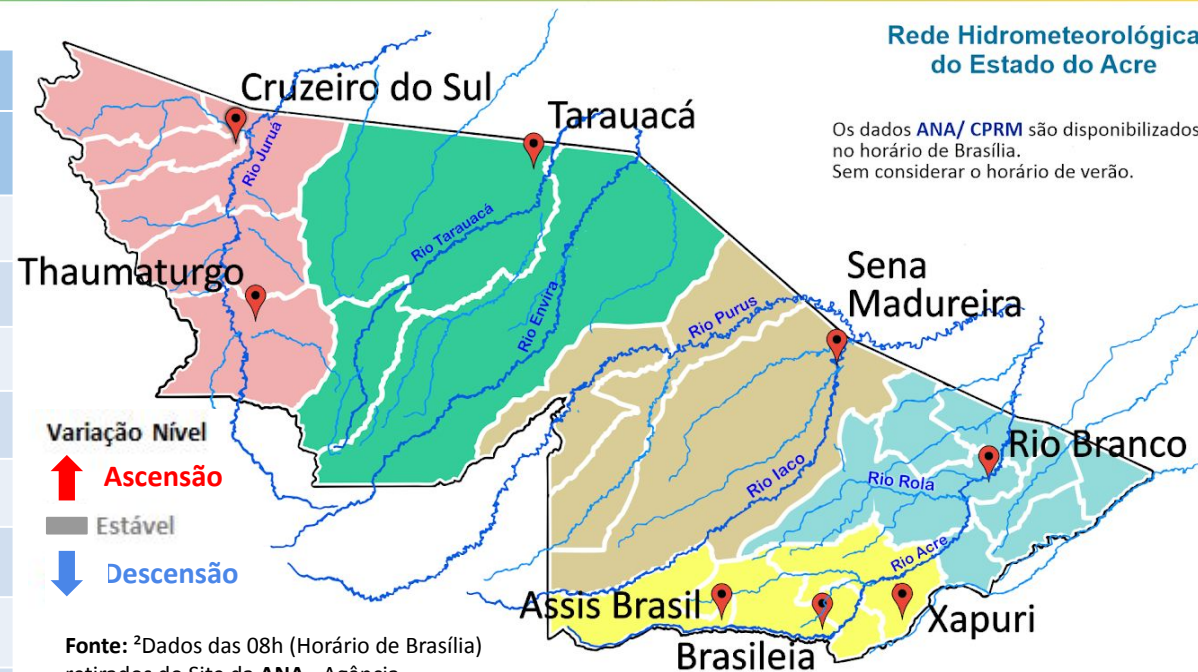
Fonte: CENSIPAM



Tabela 2 - Nível dos Rios

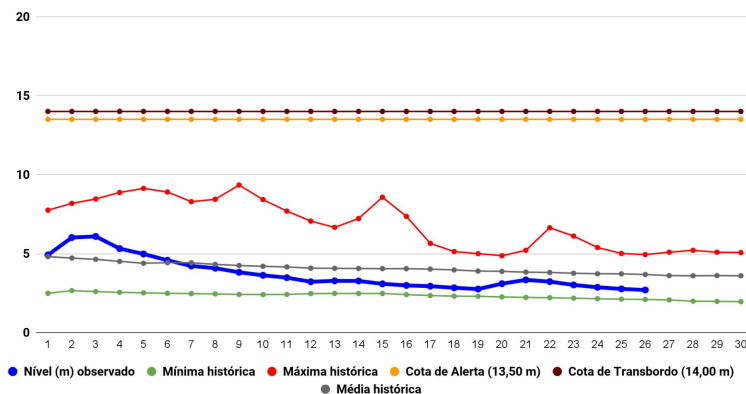
Localização	Cota de Estiagem Alerta Alerta Máx.	Leitura do Dia ² Anterior/Atual	
Rio Acre – Assis Brasil	4,00 3,50	2,88 2,87	↓
Rio Acre – Brasília	4,00 3,50	1,52 1,50	↓
Rio Acre – Rio Branco	3,00 2,69	2,77 ¹ 2,70 ¹	↓
Rio Iaco – Sena Madureira	2,20 2,00	7,71 7,90	↑
Rio Purus – Manoel Urbano	2,50 2,00	SL SL	
Rio Envira – Feijó	2,50 2,00	4,39 4,34	↓
Rio Tarauacá – Tarauacá	2,20 2,00	4,00 3,97	↓
Rio Juruá – Cruzeiro do Sul	2,30 2,00	SL SL	

Legenda: ¹Dados das Defesas Civas municipais (06h - Horário Local).



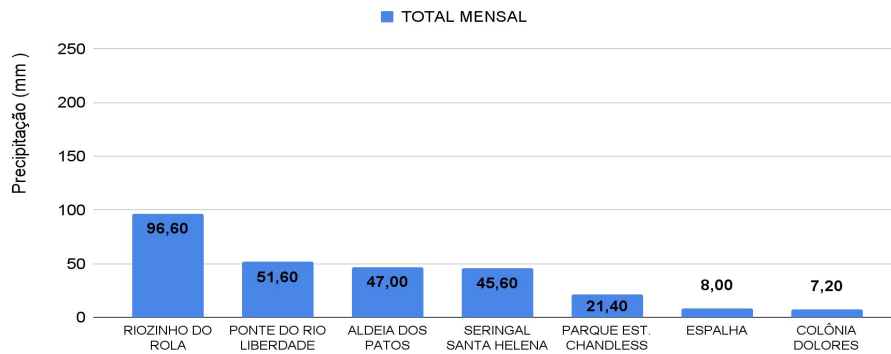
Fonte: ²Dados das 08h (Horário de Brasília) retirados do Site da ANA - Agência Nacional de Águas e CPRM - Serviço Geológico do Brasil.

Gráfico 1 - Tendência do Nível do Rio Acre (Rio Branco) JUNHO 2023



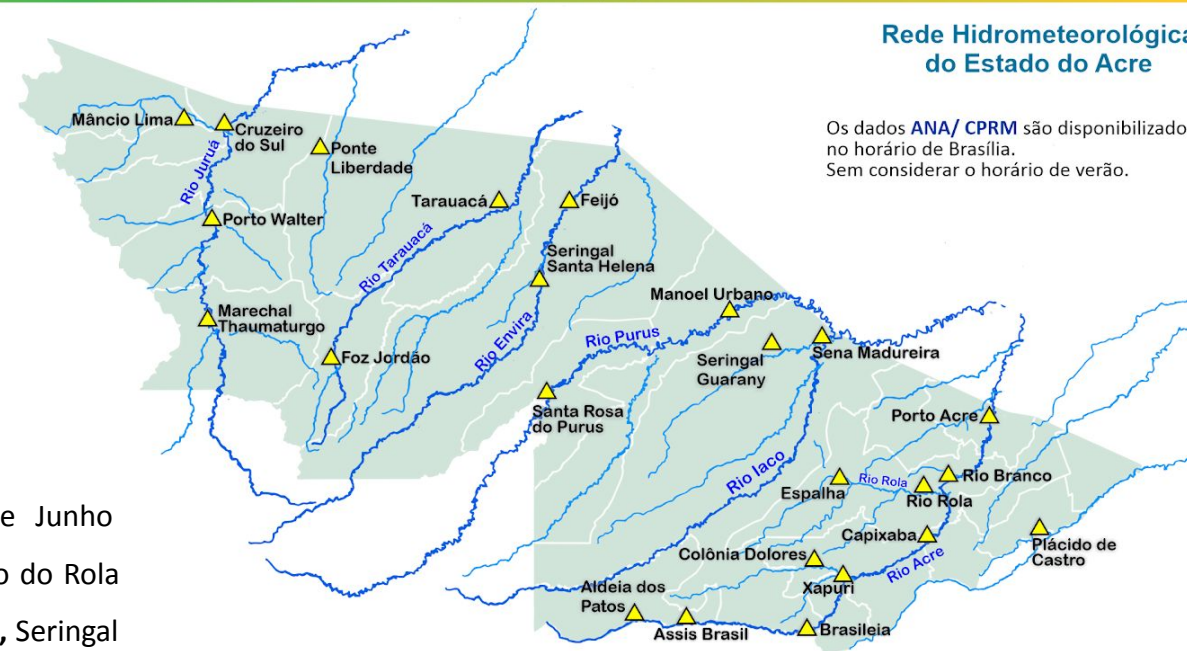
Na leitura de hoje (26/06/2023), de acordo com a Tabela 2, as plataformas registraram redução de nível na leitura das 06 horas, exceto Sena Madureira. No gráfico 1, o Rio Acre em Rio Branco apresenta nível de **2,70 m (linha azul)**, mostrando-se abaixo da média histórica de **3,76 m (linha cinza)** para o mesmo dia do ano.

Gráfico 2 - Acumulado de precipitação para o Estado do Acre



O **Gráfico 2**, acima, apresenta o acumulado de chuva do início de Junho (01/06/2023 – 00h00min) a (26/06/2023 – até às 10h00min) no Riozinho do Rola (**96,60 mm**), Ponte do Liberdade (**51,60 mm**), Aldeia dos Patos (**47,0 mm**), Seringal Santa Helena (**45,60 mm**), Parque Estadual Chandless (**21,40 mm**), Espalha (**8,0 mm**) e Colônia Dolores (**7,20 mm**).

O **Gráfico 3**, ao lado, apresenta o acumulado de chuva do início de Junho (01/06/2023 – 00h00min) a (26/06/2023 – até às 10h00min) para efeito de comparação de acordo com as médias climatológicas, onde os **maiores acumulados** foram em Tarauacá (**94,80 mm**), Cruzeiro do Sul (**89,0 mm**), Rio Branco (**71,40 mm**), Feijó (**69,60 mm**), Mâncio Lima (**64,60 mm**), Santa Rosa do Purus (**51,60 mm**), Assis Brasil (**34,60 mm**), Sena Madureira (**32,20 mm**), Jordão (**28,40 mm**), Manoel Urbano (**23,0 mm**), Brasiléia (**11,0 mm**), Capixaba (**7,80 mm**), Xapuri (**5,80 mm**), Porto Walter (**2,60 mm**) e Porto Acre (**0,80 mm**).



Rede Hidrometeorológica do Estado do Acre

Os dados ANA/ CPRM são disponibilizados no horário de Brasília. Sem considerar o horário de verão.

Gráfico 3 - Acumulado de precipitação para o Estado do Acre

