

# PREVISÃO DO TEMPO

23/06/2023 - Nº110

A Divisão de Meteorologia do Sistema de Proteção da Amazônia informa que o fluxo de umidade em baixos níveis da atmosfera aumenta um pouco mais sobre o Acre e aumenta as condições de chuva sobre o estado nesta sexta-feira. A previsão para este dia ainda é de sol forte e calor em todas as áreas. No oeste acreano o tempo varia de parcialmente nublado a nublado com pancadas isoladas de chuva e trovoadas à tarde. Na capital e demais regiões acreanas o tempo varia de claro a parcialmente nublado com possibilidade de chuva passageira à tarde.



Tabela 1 - Previsões regionais

CIDADE	Temp. (°C)	UR (%)	Vento	CONDIÇÃO DO TEMPO
	MAX/ MIN	MAX/ MIN	DIR.	
Rio Branco	34/20	95/50	NW - NE	Céu claro a parcialmente nublado com possibilidade de chuva em áreas isoladas.
Brasileia	35/19	95/50	NW - NE	Céu claro a parcialmente nublado com possibilidade de chuva em áreas isoladas.
Sena Madureira	33/20	95/50	NW - NE	Céu claro a parcialmente nublado com possibilidade de chuva em áreas isoladas.
Tarauacá	33/21	100/55	NW - NE	Céu parcialmente nublado a nublado com pancadas de chuva e trovoadas isoladas.
Cruzeiro do Sul	33/21	100/55	NW - NE	Céu parcialmente nublado a nublado com pancadas de chuva e trovoadas isoladas.
Marechal Thaumaturgo	33/21	100/55	NW - NE	Céu parcialmente nublado a nublado com pancadas de chuva e trovoadas isoladas.

Fonte: CENSIPAM



Tabela 2 - Nível dos Rios

Localização	Cota de Estiagem Alerta   Alerta Máx.	Leitura do Dia <sup>2</sup> Anterior/Atual	
Rio Acre – Assis Brasil	4,00   3,50	2,89   2,89	■
Rio Acre – Brasília	4,00   3,50	1,61   1,58	↓
Rio Acre – Rio Branco	3,00   2,69	3,23 <sup>1</sup>   3,02 <sup>1</sup>	↓
Rio Iaco – Sena Madureira	2,20   2,00	6,88   7,21	↑
Rio Purus – Manoel Urbano	2,50   2,00	4,88   4,74	↓
Rio Envira – Feijó	2,50   2,00	4,71   4,57	↓
Rio Tarauacá – Tarauacá	2,20   2,00	4,16   4,09	↓
Rio Juruá – Cruzeiro do Sul	2,30   2,00	SL   SL	

Legenda: <sup>1</sup>Dados das Defesas Civas municipais (06h - Horário Local).

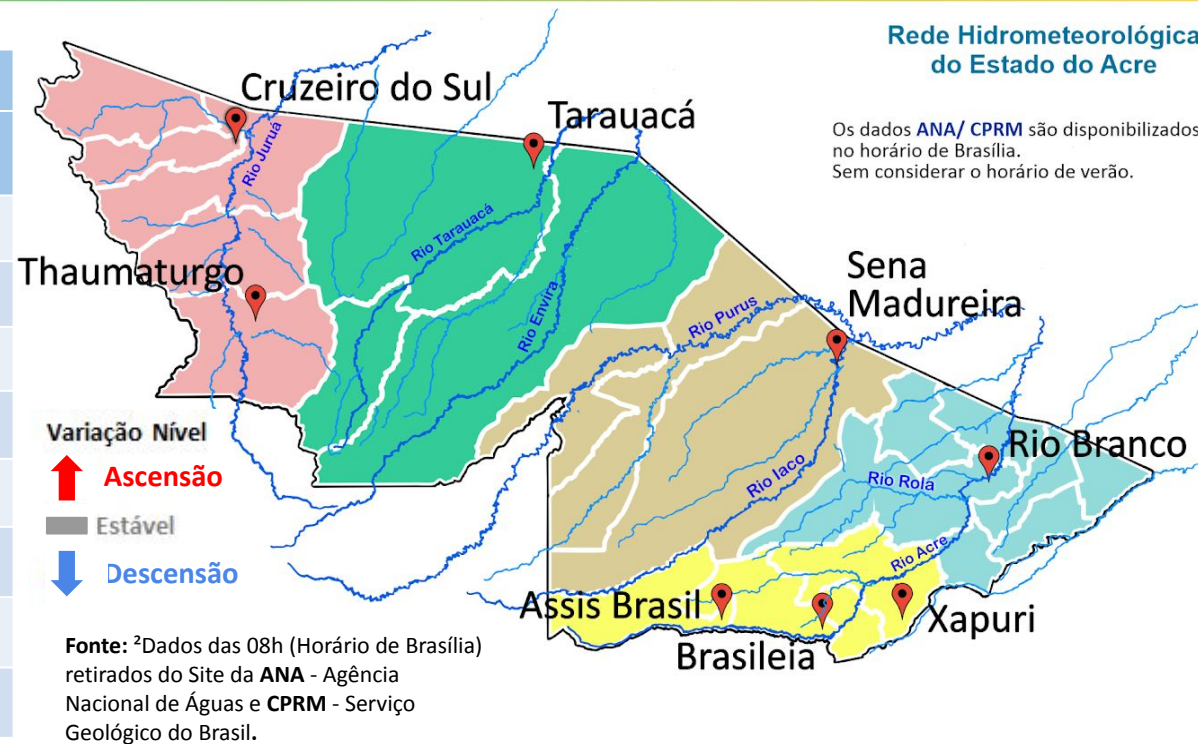
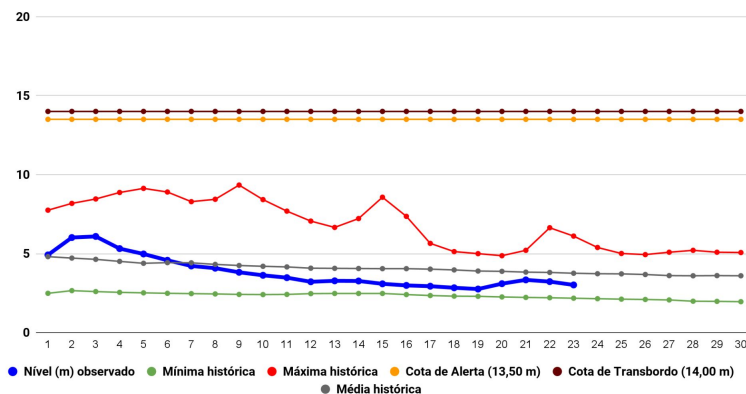
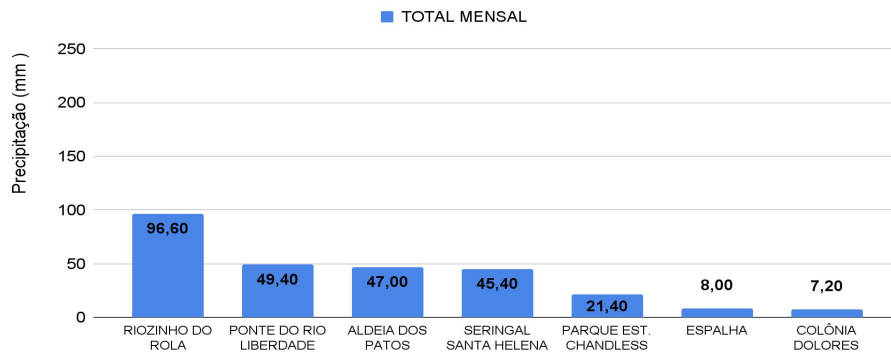


Gráfico 1 - Tendência do Nível do Rio Acre (Rio Branco) JUNHO 2023



Na leitura de hoje (**23/06/2023**), de acordo com a Tabela 2, as plataformas registraram redução de nível na leitura das 06 horas, exceto Sena Madureira. Assis Brasil encontra-se com nível estável. No gráfico 1, o Rio Acre em Rio Branco apresenta nível de **3,02 m (linha azul)**, mostrando-se abaixo da média histórica de **3,76 m (linha cinza)** para o mesmo dia do ano.

Gráfico 2 - Acumulado de precipitação para o Estado do Acre



O **Gráfico 2**, acima, apresenta o acumulado de chuva do início de Junho (01/06/2023 – 00h00min) a (23/06/2023 – até às 10h00min) no Riozinho do Rola (**96,60 mm**), Ponte do Liberdade (**49,40 mm**), Aldeia dos Patos (**47,0 mm**), Seringal Santa Helena (**45,40 mm**), Parque Estadual Chandless (**21,40 mm**), Espalha (**8,0 mm**) e Colônia Dolores (**7,20 mm**).

O **Gráfico 3**, ao lado, apresenta o acumulado de chuva do início de Junho (01/06/2023 – 00h00min) a (23/06/2023 – até às 10h00min) para efeito de comparação de acordo com as médias climatológicas, onde os **maiores acumulados** foram em Tarauacá (**94,80 mm**), Cruzeiro do Sul (**89,0 mm**), Rio Branco (**70,20 mm**), Feijó (**68,0 mm**), Mâncio Lima (**64,60 mm**), Santa Rosa do Purus (**51,40 mm**), Assis Brasil (**33,0 mm**), Sena Madureira (**32,20 mm**), Jordão (**28,20 mm**), Manoel Urbano (**23,0 mm**), Brasiléia (**11,0 mm**), Capixaba (**7,40 mm**), Xapuri (**5,80 mm**) e Porto Acre (**0,80 mm**).

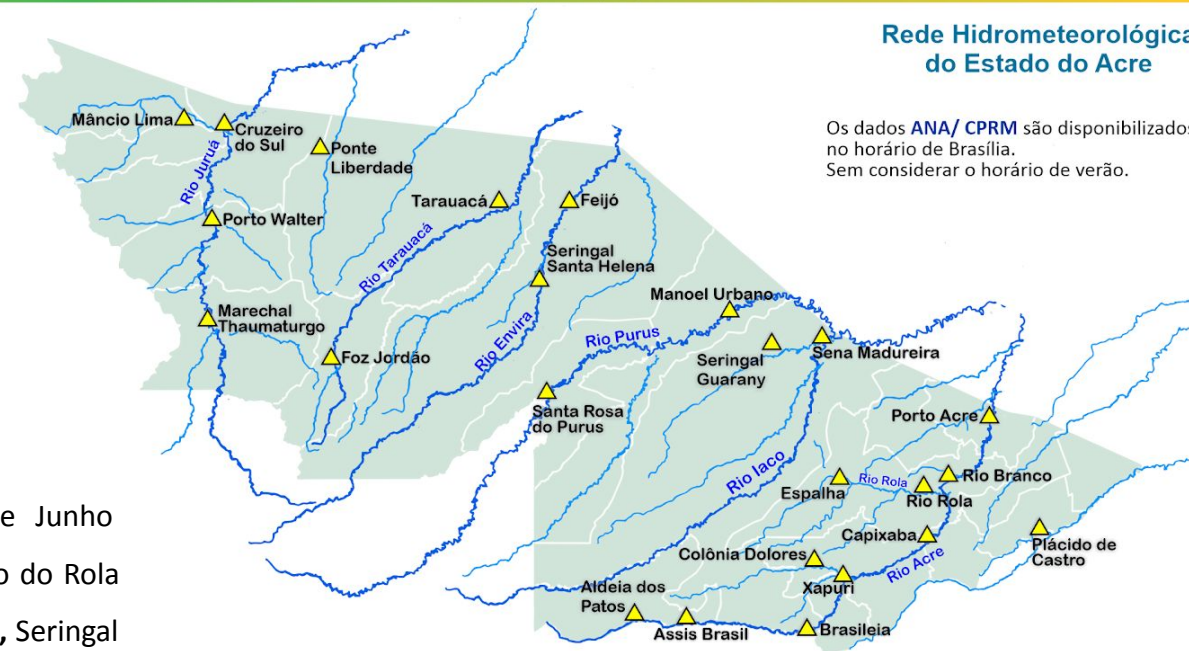


Gráfico 3 - Acumulado de precipitação para o Estado do Acre

