

PREVISÃO DO TEMPO

07/06/2023 - Nº102

A Divisão de Meteorologia do Sistema de Proteção da Amazônia informa que a quarta-feira será de tempo abafado em todo o Acre. A previsão para este dia é de sol entre nuvens, com tempo variando de parcialmente nublado a nublado e com pancadas isoladas de chuva e trovoadas à tarde em todas as regiões acreanas.

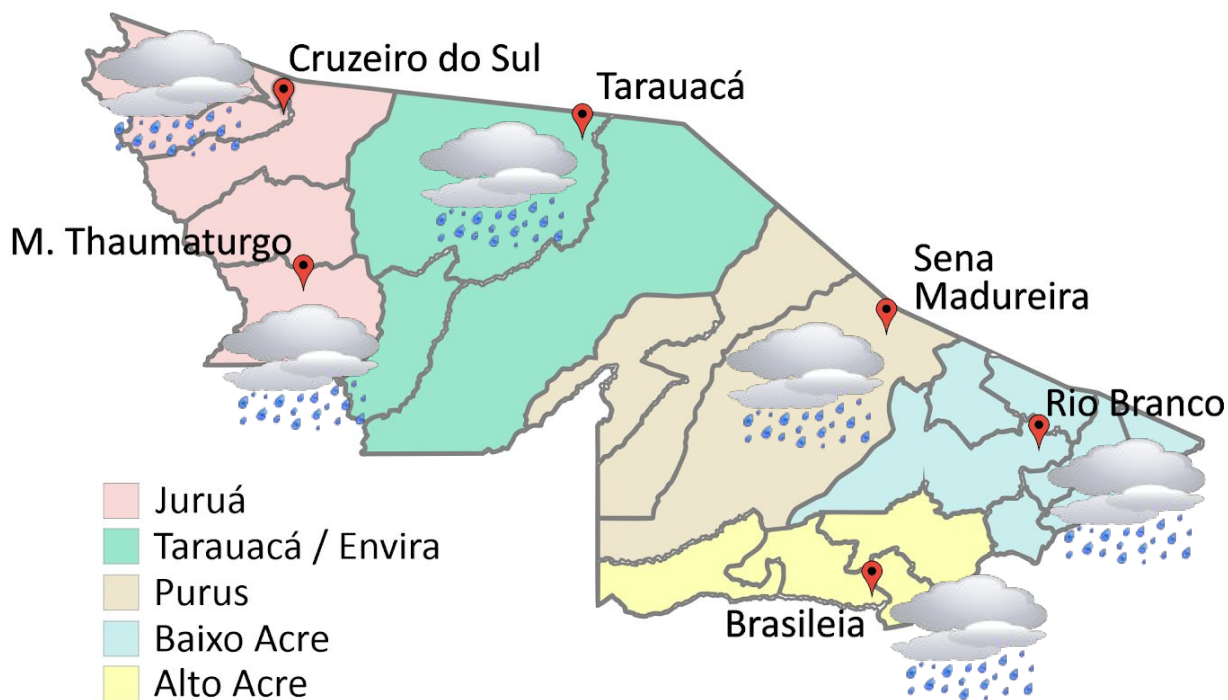


Tabela 1 - Previsões regionais

CIDADE	Temp. (°C)	UR (%)	Vento	CONDIÇÃO DO TEMPO
	MAX/ MIN	MAX/ MIN	DIR.	
Rio Branco	32/22	100/55	E - NE	Céu parcialmente nublado a nublado com pancadas de chuva e trovoadas isoladas.
Brasileia	33/21	100/55	E - NE	Céu parcialmente nublado a nublado com pancadas de chuva e trovoadas isoladas.
Sena Madureira	31/22	100/55	E - NE	Céu parcialmente nublado a nublado com pancadas de chuva e trovoadas isoladas.
Tarauacá	31/22	100/60	SE - E	Céu parcialmente nublado a nublado com pancadas de chuva e trovoadas isoladas.
Cruzeiro do Sul	31/22	100/60	SE - E	Céu parcialmente nublado a nublado com pancadas de chuva e trovoadas isoladas.
Marechal Thaumaturgo	31/22	100/60	SE - E	Céu parcialmente nublado a nublado com pancadas de chuva e trovoadas isoladas.

Fonte: CENSIPAM.



Aviso de Chuvas Intensas



Grau de severidade: **Perigo Potencial**

Início: 07/06/2023 10h00min

Fim: 08/06/2023 10h00min

Riscos Potenciais:

INMET publica aviso iniciando em: 07/06/2023 às 10h00min. Chuva entre 20 e 30 mm/h ou até 50 mm/dia, ventos intensos (40-60 km/h).

Fonte: INMET.

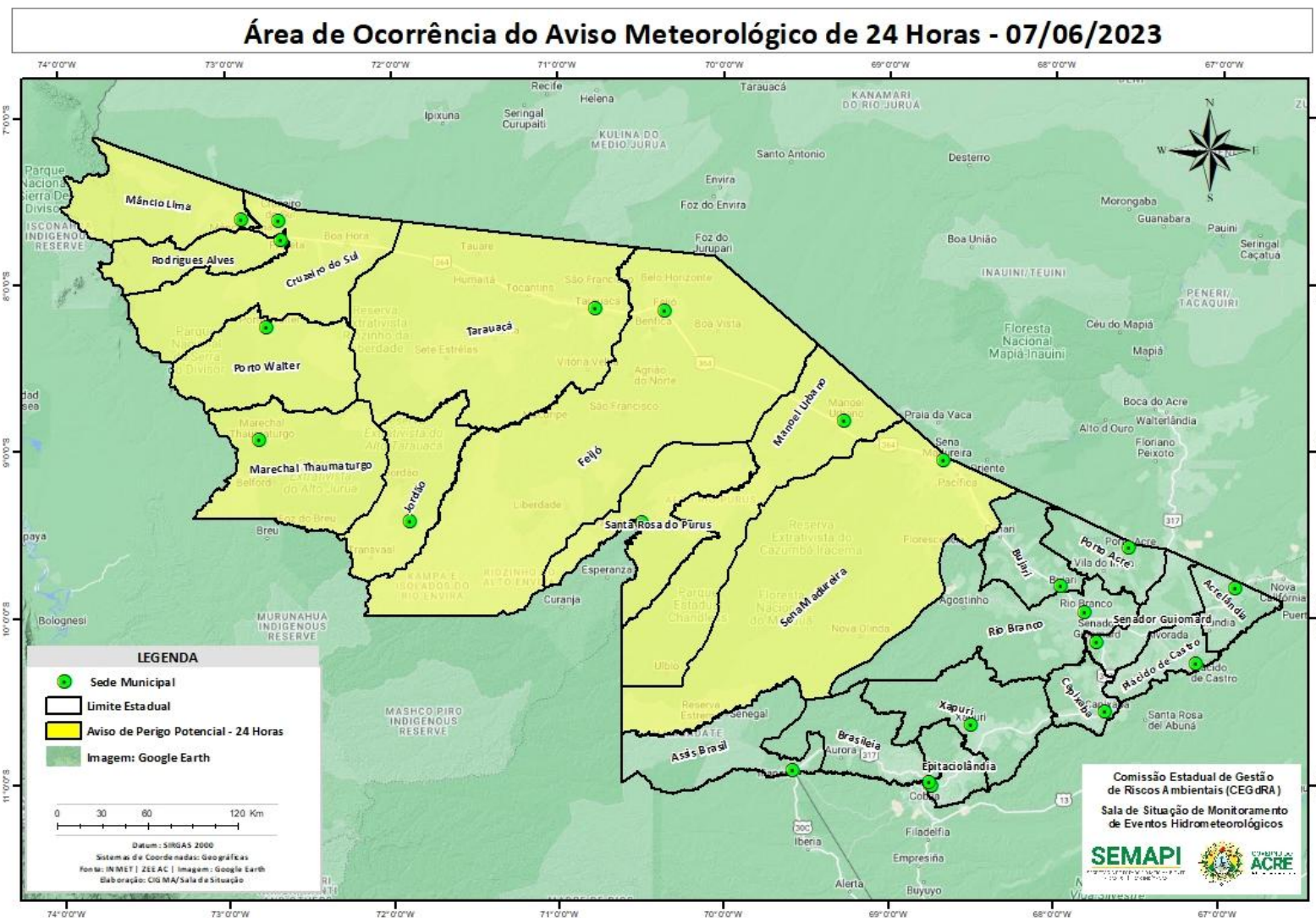


Tabela 2 - Nível dos Rios

Localização	Cota de Estiagem Alerta Alerta Máx.	Leitura do Dia ² Anterior/Atual	
Rio Acre – Assis Brasil	4,00 3,50	2,94 2,92	↓
Rio Acre – Brasília	4,00 3,50	1,88 1,82	↓
Rio Acre – Rio Branco	3,00 2,69	4,58 ¹ 4,22 ¹	↓
Rio Iaco – Sena Madureira	2,20 2,00	5,88 6,17	↑
Rio Purus – Manoel Urbano	2,50 2,00	5,29 5,08	↓
Rio Envira – Feijó	2,50 2,00	5,48 5,27	↓
Rio Tarauacá – Tarauacá	2,20 2,00	4,60 4,56	↓
Rio Juruá – Cruzeiro do Sul	2,30 2,00	SL SL	

Legenda: ¹Dados das Defesas Civas municipais (06h - Horário Local).

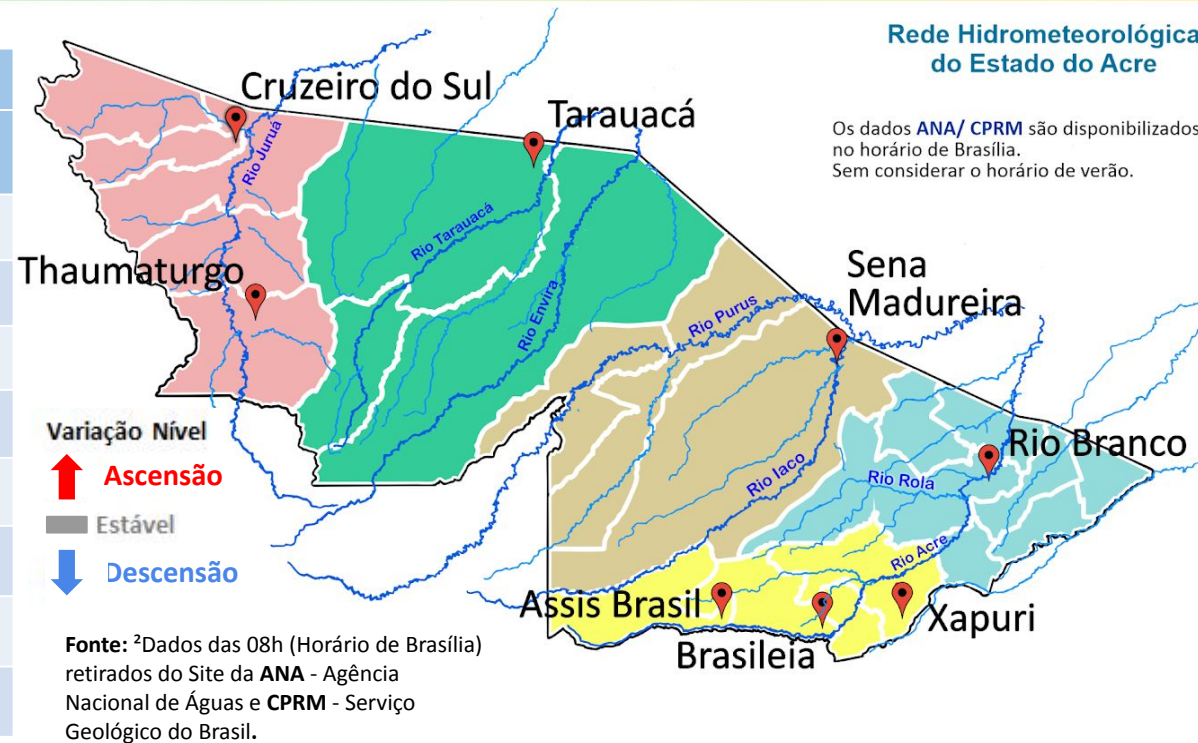
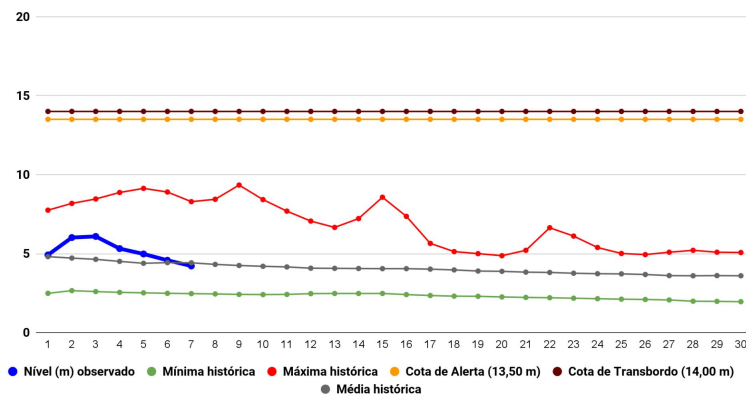
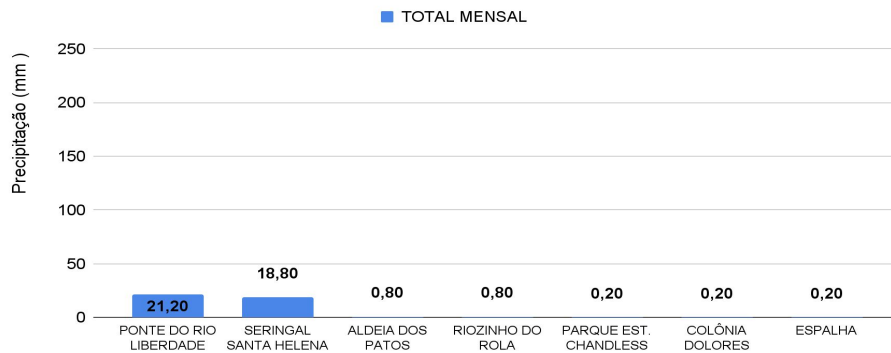


Gráfico 1 - Tendência do Nível do Rio Acre (Rio Branco) JUNHO 2023



Na leitura de hoje (07/06/2023), de acordo com a Tabela 2, as plataformas registraram redução de nível na leitura das 06 horas, exceto Sena Madureira. No gráfico 1, o Rio Acre em Rio Branco apresenta nível de **4,22 m (linha azul)**, mostrando-se abaixo da média histórica de **4,42 m (linha cinza)** para o mesmo dia do ano.

Gráfico 2 - Acumulado de precipitação para o Estado do Acre



O **Gráfico 2**, acima, apresenta o acumulado de chuva do início de Junho (01/06/2023 – 00h00min) a (07/06/2023 – até às 10h00min) na Ponte do Liberdade (**21,20 mm**), Seringal Santa Helena (**18,80 mm**), Aldeia dos Patos (**0,80 mm**), Riozinho do Rola (**0,80 mm**), Parque Estadual Chandless (**0,20 mm**), Colônia Dolores (**0,20 mm**) e Espalha (**0,20 mm**).

O **Gráfico 3**, ao lado, apresenta o acumulado de chuva do início de Junho (01/06/2023 – 00h00min) a (07/06/2023 – até às 10h00min) para efeito de comparação de acordo com as médias climatológicas, onde os **maiores acumulados** foram em Cruzeiro do Sul (**32,0 mm**), Tarauacá (**27,60 mm**), Mâncio Lima (**25,20 mm**), Feijó (**22,20 mm**), Sena Madureira (**15,80 mm**), Manoel Urbano (**8,80 mm**), Jordão (**7,60 mm**), Santa Rosa do Purus (**6,20 mm**), Assis Brasil (**1,20 mm**), Rio Branco (**1,0 mm**) e Capixaba (**0,40 mm**).

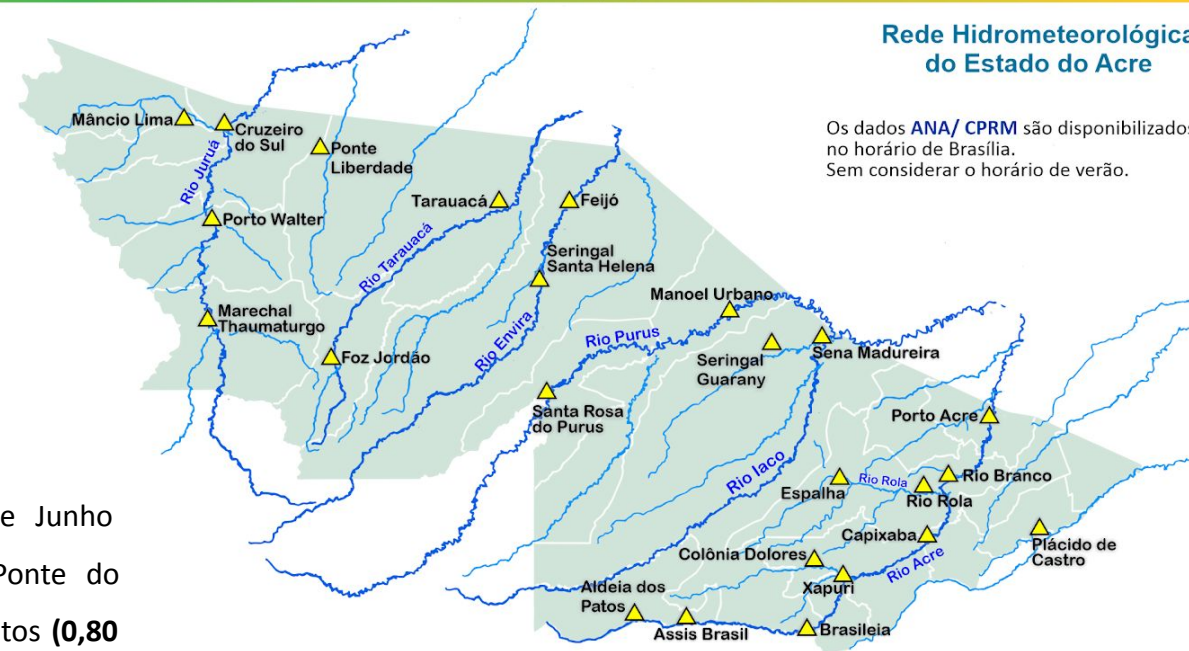


Gráfico 3 - Acumulado de precipitação para o Estado do Acre

