

PREVISÃO DO TEMPO

05/06/2023 - Nº100

A Divisão de Meteorologia do Sistema de Proteção da Amazônia informa que a semana começa sem muitas mudanças no tempo em todo o Acre. O sol ainda predomina e as temperaturas seguem elevadas em todo o estado. Para esta segunda-feira a previsão é de céu parcialmente nublado a nublado com pancadas isoladas de chuva e trovoadas em todas as regiões acreanas.

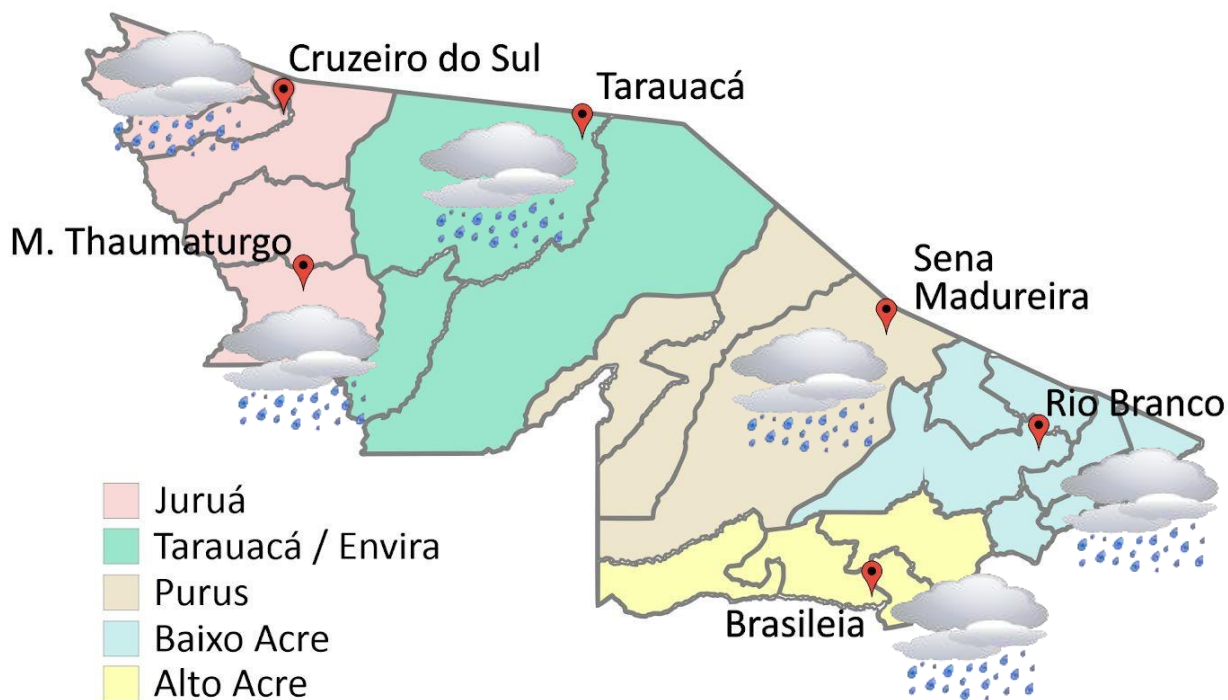


Tabela 1 - Previsões regionais

CIDADE	Temp. (°C)	UR (%)	Vento	CONDIÇÃO DO TEMPO
	MAX/MIN	MAX/MIN	DIR.	
Rio Branco	32/22	100/55	SE	Céu parcialmente nublado a nublado com pancadas de chuva e trovoadas isoladas.
Brasileia	33/21	100/55	SE	Céu parcialmente nublado a nublado com pancadas de chuva e trovoadas isoladas.
Sena Madureira	31/22	100/55	SE	Céu parcialmente nublado a nublado com pancadas de chuva e trovoadas isoladas.
Tarauacá	31/23	100/60	SE	Céu parcialmente nublado a nublado com pancadas de chuva e trovoadas isoladas.
Cruzeiro do Sul	31/23	100/60	SE	Céu parcialmente nublado a nublado com pancadas de chuva e trovoadas isoladas.
Marechal Thaumaturgo	31/23	100/60	SE	Céu parcialmente nublado a nublado com pancadas de chuva e trovoadas isoladas.

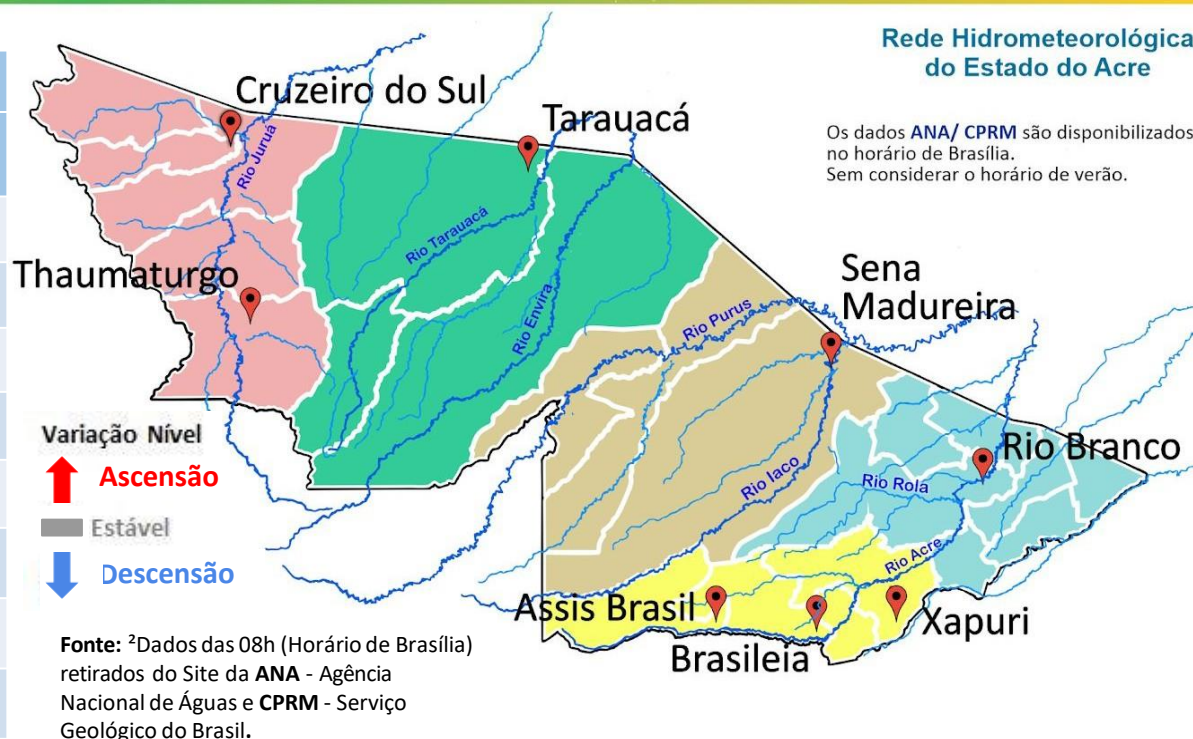
Fonte: CENSIPAM.



Tabela 2 - Nível dos Rios

Localização	Cota de Estiagem Alerta Alerta Máx.	Leitura do Dia ² Anterior/Atual	
Rio Acre – Assis Brasil	4,00 3,50	2,99 2,96	↓
Rio Acre – Brasília	4,00 3,50	2,10 1,97	↓
Rio Acre – Rio Branco	3,00 2,69	5,32 ¹ 4,98 ¹	↓
Rio Iaco – Sena Madureira	2,20 2,00	4,99 5,51	↑
Rio Purus – Manoel Urbano	2,50 2,00	5,73 5,49	↓
Rio Envira – Feijó	2,50 2,00	6,09 5,78	↓
Rio Tarauacá – Tarauacá	2,20 2,00	4,95 4,71	↓
Rio Juruá – Cruzeiro do Sul	2,30 2,00	SL SL	

Legenda: ¹Dados das Defesas Cíveis municipais (06h - Horário Local).



Na leitura de hoje (05/06/2023), de acordo com a Tabela 2, as plataformas registraram redução de nível na leitura das 06 horas, exceto Sena Madureira. No gráfico 1, o Rio Acre em Rio Branco apresenta nível de **4,98 m (linha azul)**, mostrando-se acima da média histórica de **4,39 m (linha cinza)** para o mesmo dia do ano.

Gráfico 1 - Tendência do Nível do Rio Acre (Rio Branco) JUNHO 2023

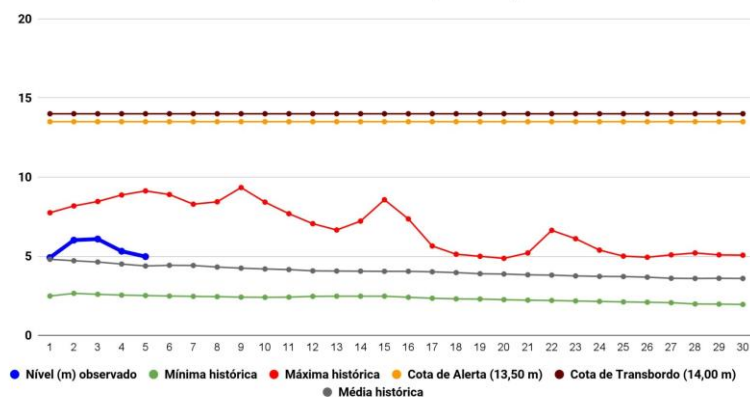
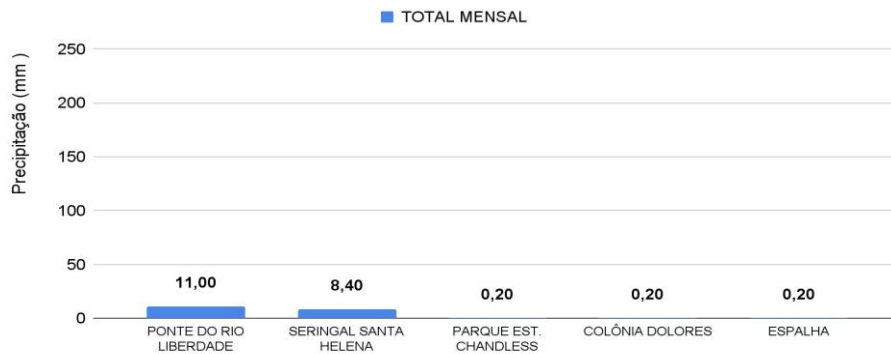


Gráfico 2 - Acumulado de precipitação para o Estado do Acre



O **Gráfico 2**, acima, apresenta o acumulado de chuva do início de Junho (01/06/2023 – 00h00min) a (05/06/2023 – até às 10h00min) na Ponte do Liberdade (**11,0 mm**), Seringal Santa Helena (**8,40 mm**), Parque Estadual Chandless (**0,20 mm**), Colônia Dolores (**0,20 mm**) e Espalha (**0,20 mm**).

O **Gráfico 3**, ao lado, apresenta o acumulado de chuva do início de Junho (01/06/2023 – 00h00min) a (05/06/2023 – até às 10h00min) para efeito de comparação de acordo com as médias climatológicas, onde os **maiores acumulados** foram em Mâncio Lima (**20,40 mm**), Feijó (**18,60 mm**), Cruzeiro do Sul (**9,40 mm**), Jordão (**4,60 mm**), Manoel Urbano (**4,0 mm**), Assis Brasil (**1,20 mm**), Rio Branco (**1,0 mm**), Capixaba (**0,40 mm**) e Santa Rosa do Purus (**0,20 mm**).

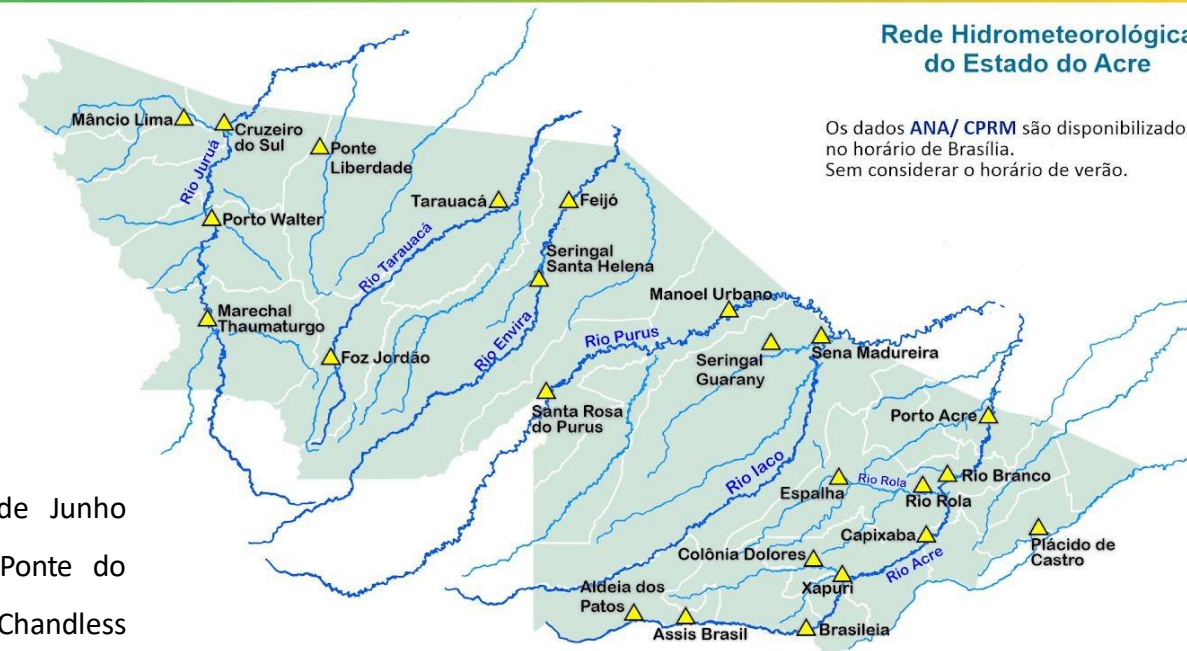


Gráfico 3 - Acumulado de precipitação para o Estado do Acre

