

PREVISÃO DO TEMPO

02/06/2023 - Nº099

A Divisão de Meteorologia do Sistema de Proteção da Amazônia informa que o fluxo de umidade em baixos níveis da atmosfera volta a se fortalecer sobre o Acre e, com isso, a umidade e as condições de chuva aumentam novamente na região. Para esta sexta-feira a previsão ainda é de sol e calor em todo o estado. Nas cidades do oeste acreano a previsão é de céu parcialmente nublado a nublado com pancadas isoladas de chuva e trovoadas à tarde. Na capital e demais regiões do estado a previsão é de céu claro a parcialmente nublado com possibilidade de chuva passageira à tarde.

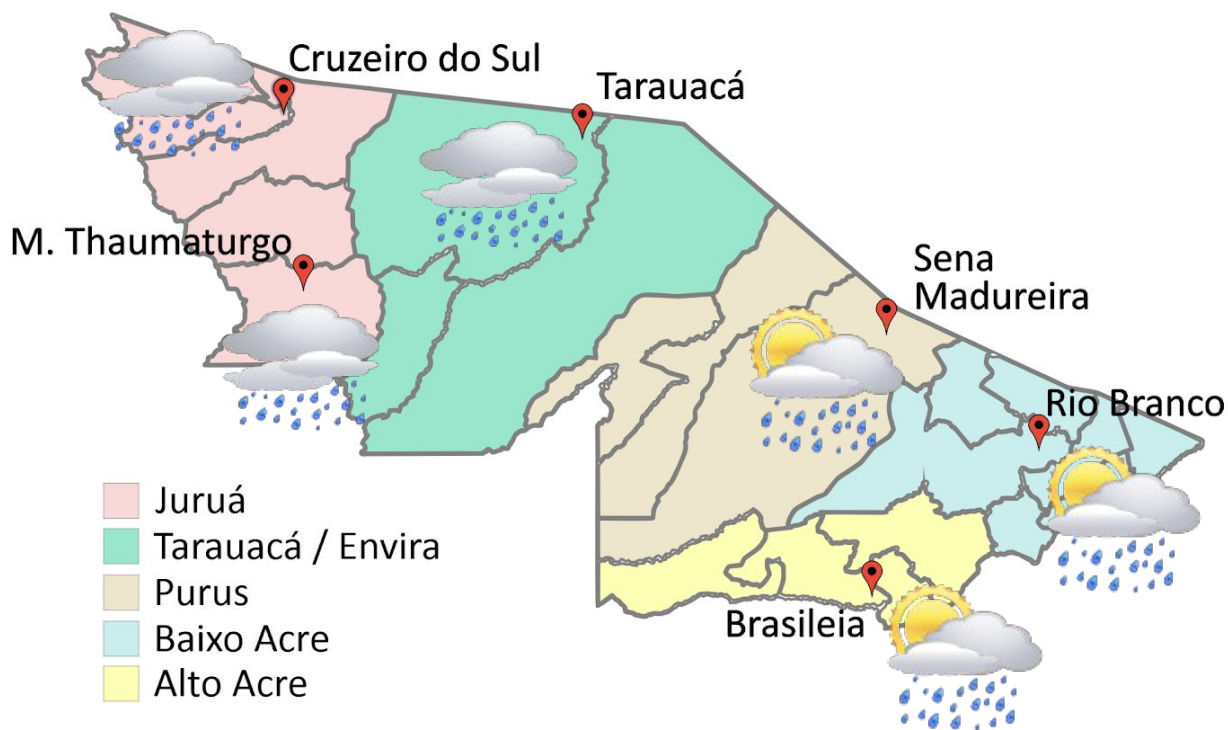


Tabela 1 - Previsões regionais

CIDADE	Temp. (°C)	UR (%)	Vento	CONDIÇÃO DO TEMPO
	MAX/ MIN	MAX/ MIN	DIR.	
Rio Branco	30/21	95/50	SE - NE	Céu claro a parcialmente nublado com possibilidade de chuva em áreas isoladas.
Brasileia	31/20	95/50	SE - NE	Céu claro a parcialmente nublado com possibilidade de chuva em áreas isoladas.
Sena Madureira	29/21	95/50	SE - NE	Céu claro a parcialmente nublado com possibilidade de chuva em áreas isoladas.
Tarauacá	30/22	100/60	SE - NE	Céu parcialmente nublado a nublado com pancadas de chuva e trovoadas isoladas.
Cruzeiro do Sul	30/22	100/60	SE - NE	Céu parcialmente nublado a nublado com pancadas de chuva e trovoadas isoladas.
Marechal Thaumaturgo	30/22	100/60	SE - NE	Céu parcialmente nublado a nublado com pancadas de chuva e trovoadas isoladas.

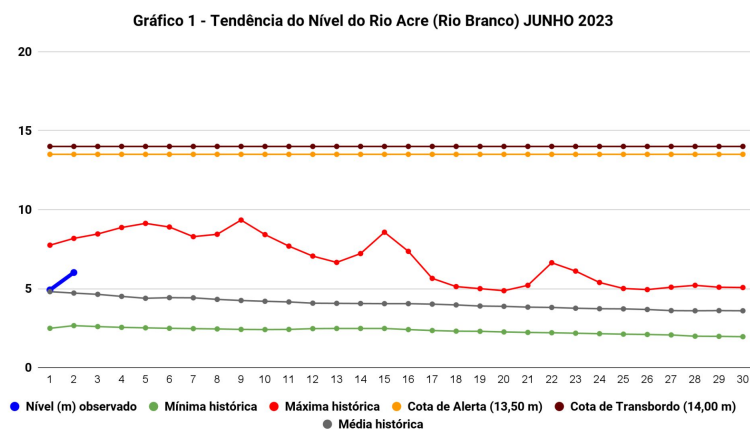
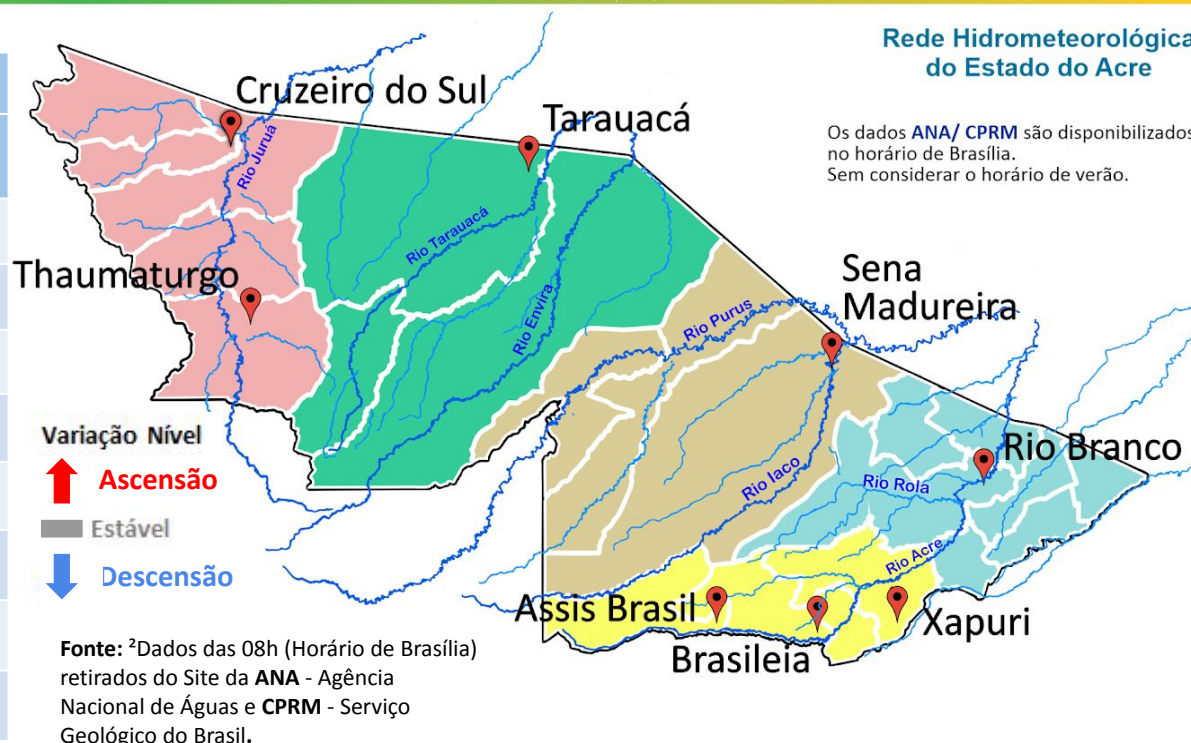
Fonte: CENSIPAM.



Tabela 2 - Nível dos Rios

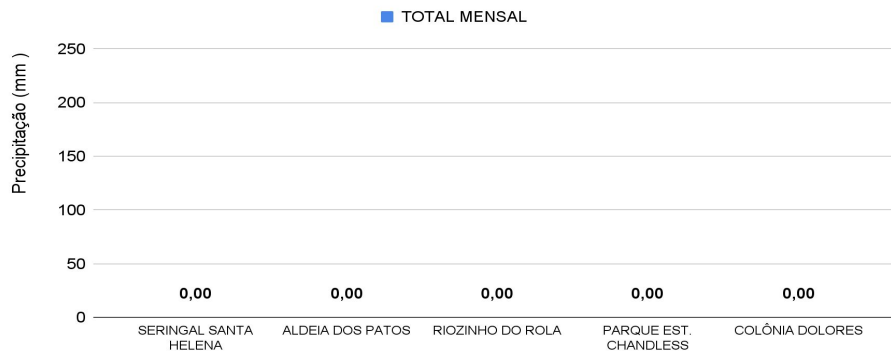
Localização	Cota de Estiagem Alerta Alerta Máx.	Leitura do Dia ² Anterior/Atual	
Rio Acre – Assis Brasil	4,00 3,50	3,33 3,14	↓
Rio Acre – Brasília	4,00 3,50	3,36 2,75	↓
Rio Acre – Rio Branco	3,00 2,69	4,92 ¹ 6,02 ¹	↑
Rio Iaco – Sena Madureira	2,20 2,00	3,57 4,01	↑
Rio Purus – Manoel Urbano	2,50 2,00	6,51 6,49	↓
Rio Envira – Feijó	2,50 2,00	6,28 7,33	↑
Rio Tarauacá – Tarauacá	2,20 2,00	5,93 5,76	↓
Rio Juruá – Cruzeiro do Sul	2,30 2,00	SL SL	

Legenda: ¹Dados das Defesas Civas municipais (06h - Horário Local).



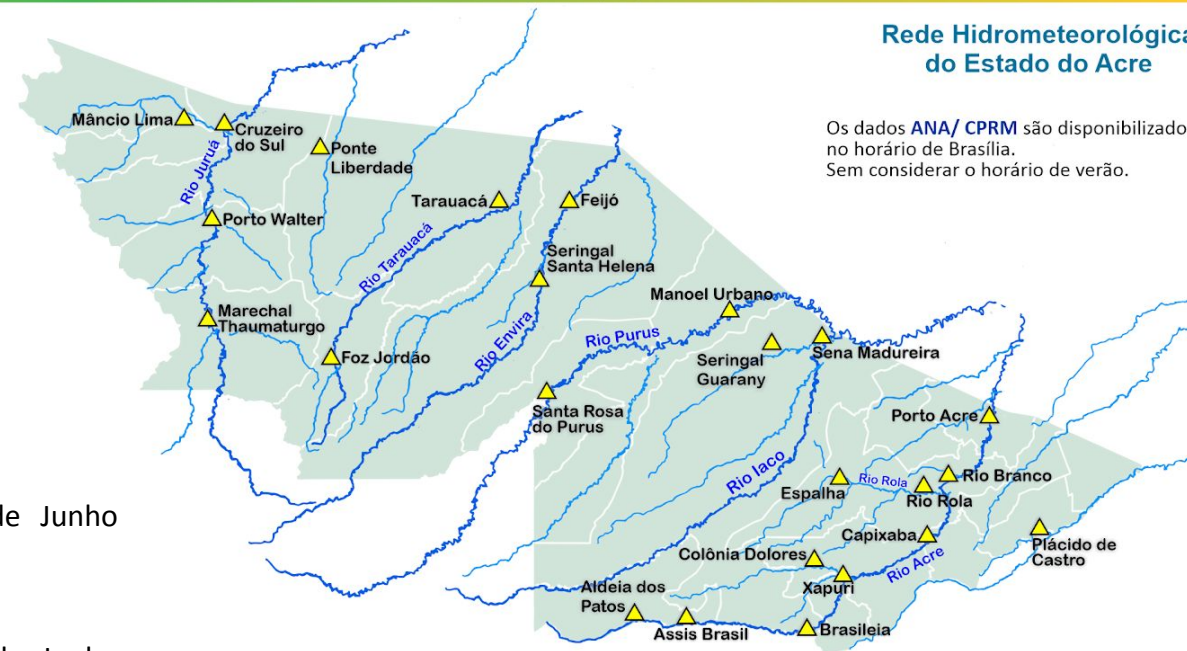
Na leitura de hoje (02/06/2023), de acordo com a Tabela 2, as plataformas registraram redução de nível, exceto Rio Branco, Sena Madureira e Feijó. No gráfico 1, o Rio Acre em Rio Branco apresenta nível de **6,02 m (linha azul)**, mostrando-se acima da média histórica de **4,72 m (linha cinza)** para o mesmo dia do ano.

Gráfico 2 - Acumulado de precipitação para o Estado do Acre



O **Gráfico 2**, acima, apresenta o acumulado de chuva do início de Junho (01/06/2023 – 00h00min) a (02/06/2023 – até às 10h00min).

O **Gráfico 3**, ao lado, apresenta o acumulado de chuva do início de Junho (01/06/2023 – 00h00min) a (02/06/2023 – até às 10h00min) para efeito de comparação de acordo com as médias climatológicas, onde os **maiores acumulados** foram em Cruzeiro do Sul (**3,80 mm**) e Assis Brasil (**0,80 mm**).



Os dados ANA/ CPRM são disponibilizados no horário de Brasília. Sem considerar o horário de verão.

Gráfico 3 - Acumulado de precipitação para o Estado do Acre

