

PREVISÃO DO TEMPO

16/05/2023 - Nº086

A Divisão de Meteorologia do Sistema de Proteção da Amazônia informa que uma massa de ar mais seco predomina sobre o sul da Amazônia e dificulta a formação de nuvens carregadas. Com isso, a terça-feira será de sol forte e calor em todo o Acre. A previsão é de céu claro a parcialmente nublado, sem previsão de chuva em todas as regiões acreanas.

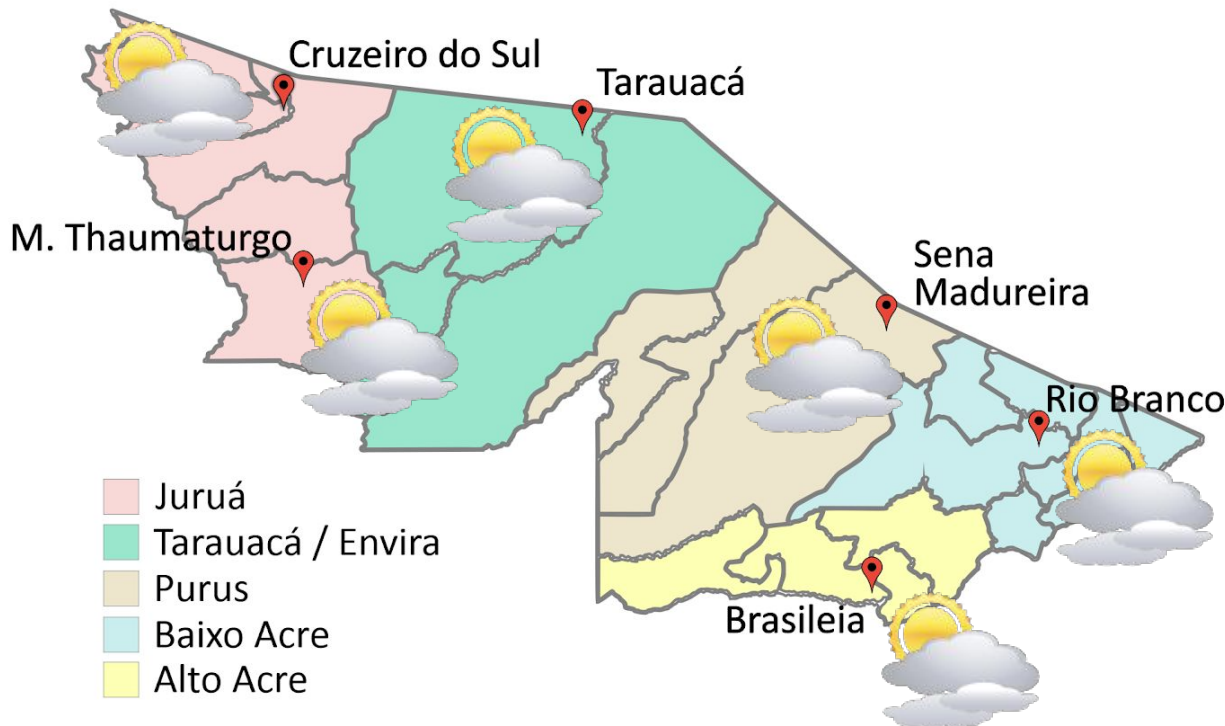


Tabela 1 - Previsões regionais

CIDADE	Temp. (°C)	UR (%)	Vento	CONDIÇÃO DO TEMPO
	MAX/MIN	MAX/MIN	DIR.	
Rio Branco	31/21	95/50	NE - SE	Céu claro a parcialmente nublado.
Brasileia	32/20	95/50	NE - SE	Céu claro a parcialmente nublado.
Sena Madureira	30/21	95/50	NE - SE	Céu claro a parcialmente nublado.
Tarauacá	33/22	95/50	N - NE	Céu claro a parcialmente nublado.
Cruzeiro do Sul	33/21	95/50	N - NE	Céu claro a parcialmente nublado.
Marechal Thaumaturgo	33/21	95/50	N - NE	Céu claro a parcialmente nublado.

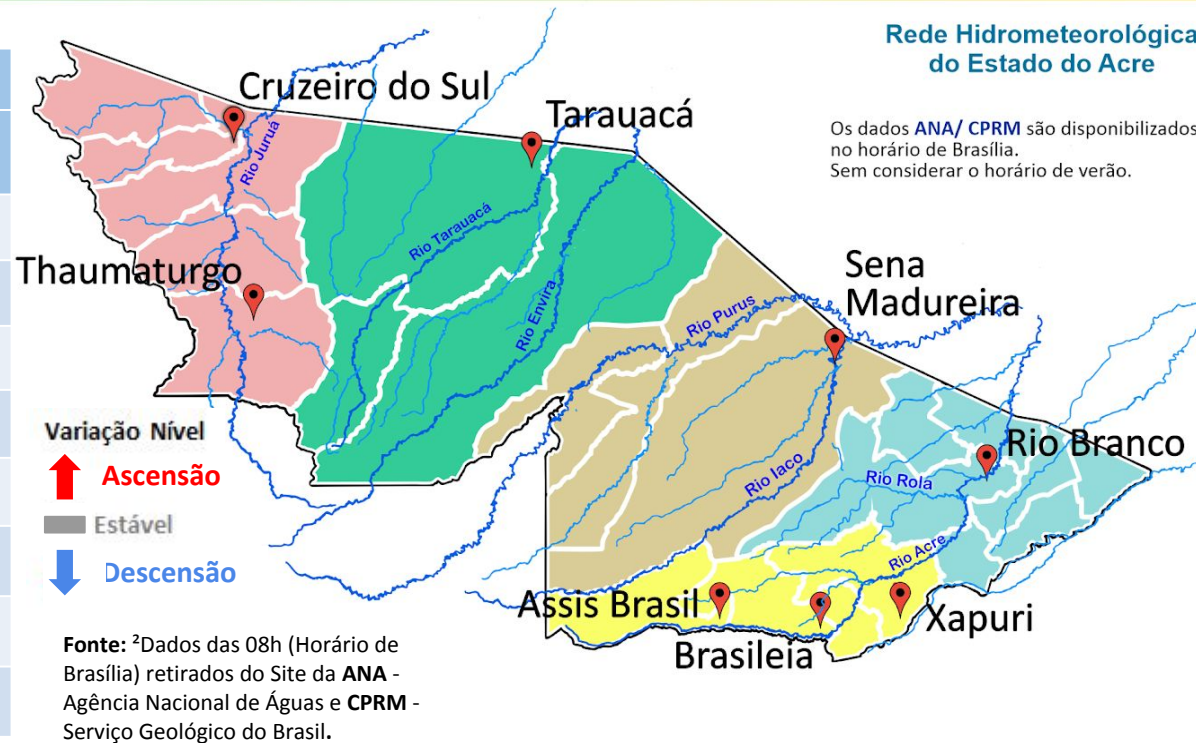
Fonte: CENSIPAM.



Tabela 2 - Nível dos Rios

Localização	Cota de Inundação Alerta Alerta Máx.	Leitura do Dia ² Anterior/Atual	
Rio Acre – Assis Brasil	11,30 12,50	2,92 2,86	↓
Rio Acre – Brasília	9,80 11,40	2,09 1,96	↓
Rio Acre – Rio Branco	13,50 14,00	5,64 ¹ 4,70 ¹	↓
Rio Iaco – Sena Madureira	14,00 15,20	4,07 4,94	↑
Rio Purus – Manoel Urbano	13,50 14,00	SL SL	
Rio Envira – Feijó	13,50 14,00	6,29 5,98	↓
Rio Tarauacá – Tarauacá	8,50 9,50	4,78 4,61	↓
Rio Juruá – Cruzeiro do Sul	11,80 13,00	SL SL	

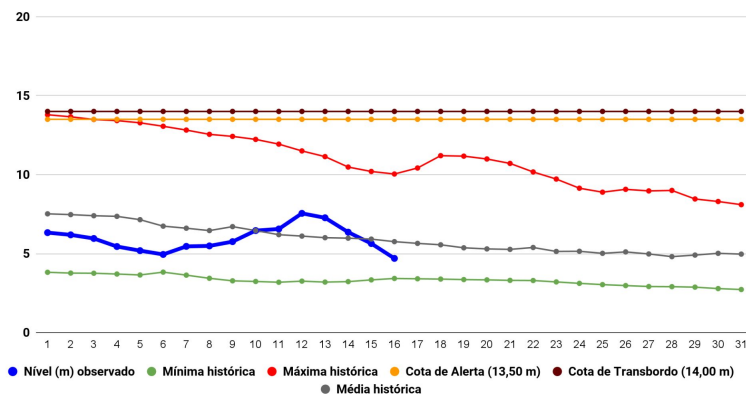
Legenda: ¹Dados das Defesas Civas municipais (06h - Horário Local).



Rede Hidrometeorológica do Estado do Acre

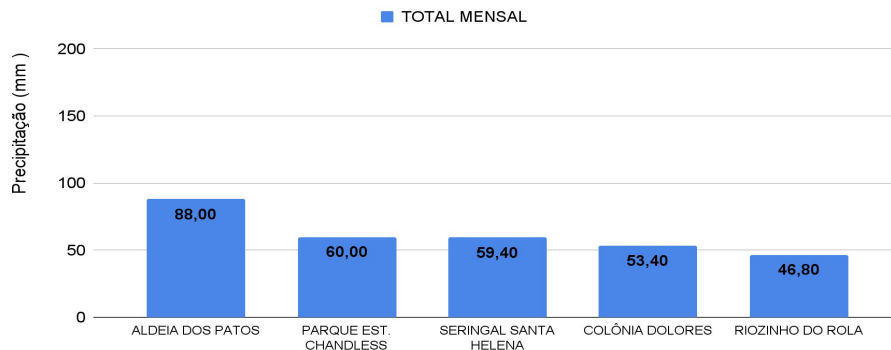
Os dados ANA/ CPRM são disponibilizados no horário de Brasília. Sem considerar o horário de verão.

Gráfico 1 - Tendência do Nível do Rio Acre (Rio Branco) MAIO 2023



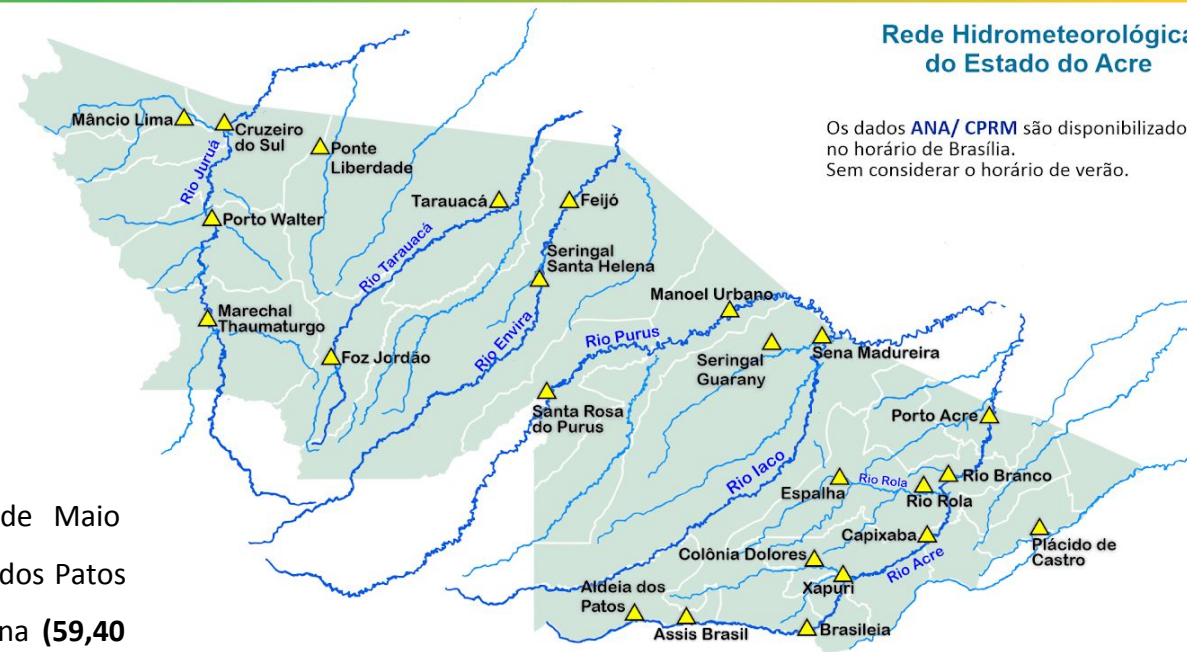
Na leitura de hoje (16/05/2023), de acordo com a Tabela 2, as plataformas registraram redução de nível na leitura das 06h00min, exceto Sena Madureira. No gráfico 1, o Rio Acre em Rio Branco apresenta nível de **4,70 m (linha azul)**, mostrando-se abaixo da média histórica de **5,76 m (linha cinza)** para o mesmo dia do ano.

Gráfico 2 - Acumulado de precipitação para o Estado do Acre



O **Gráfico 2**, acima, apresenta o acumulado de chuva do início de Maio (01/05/2023 – 00h00min) a (16/05/2023 – até às 10h00min) em Aldeia dos Patos (**88,0 mm**), Parque Estadual Chandless (**60,0 mm**), Seringal Santa Helena (**59,40 mm**), Colônia Dolores - Xapuri (**53,40 mm**) e Riozinho do Rola (**46,80 mm**).

O **Gráfico 3**, ao lado, apresenta o acumulado de chuva do início de Maio (01/05/2023 – 00h00min) a (16/05/2023 – até às 10h00min) para efeito de comparação de acordo com as médias climatológicas, onde os **maiores acumulados** foram em Mâncio Lima (**145,60 mm**), Cruzeiro do Sul (**110,20 mm**), Rio Branco (**94,0 mm**), Feijó (**82,60 mm**), Assis Brasil (**80,60 mm**), Manoel Urbano (**76,60 mm**), Tarauacá (**61,20 mm**), Santa Rosa do Purus (**47,80 mm**), Sena Madureira (**45,0 mm**), Brasiléia (**39,20 mm**), Xapuri (**36,0 mm**), Jordão (**28,40 mm**), Capixaba (**28,60 mm**), Porto Walter (**10,40 mm**) e Porto Acre (**0,80 mm**).



Rede Hidrometeorológica do Estado do Acre

Os dados ANA/ CPRM são disponibilizados no horário de Brasília. Sem considerar o horário de verão.

Gráfico 3 - Acumulado de precipitação para o Estado do Acre

