

PREVISÃO DO TEMPO

09/05/2023 - Nº081

A Divisão de Meteorologia do Sistema de Proteção da Amazônia informa que um cavado em médios e altos níveis da atmosfera se configurou nos últimos dias e permanece presente no sul da Amazônia aumentando as condições de chuva na região. No Acre, a terça-feira será de sol e muita nebulosidade. O predomínio será de céu nublado, tempo abafado e com pancadas de chuva e trovoadas entre a tarde e à noite em todas as regiões acreanas. Há possibilidade de temporais em todo o estado.

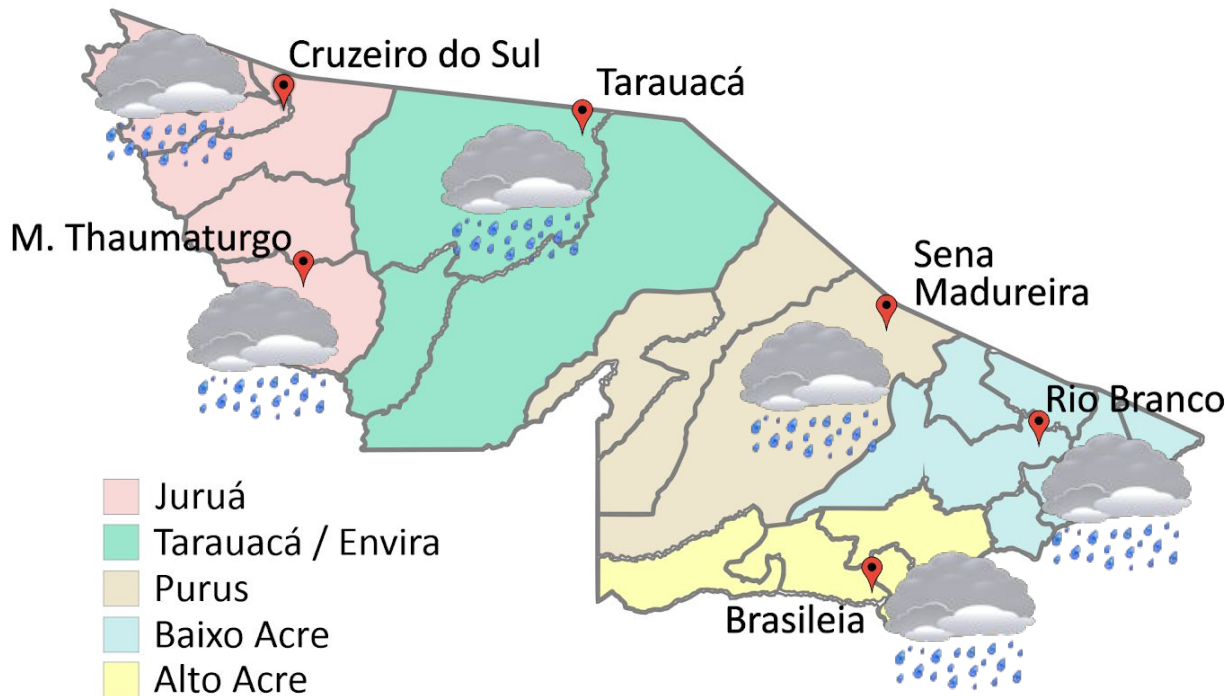


Tabela 1 - Previsões regionais

CIDADE	Temp. (°C)	UR (%)	Vento	CONDIÇÃO DO TEMPO
	MAX/ MIN	MAX/ MIN	DIR.	
Rio Branco	29/22	100/60	SE	Céu nublado com pancadas de chuva e trovoadas.
Brasileia	30/21	100/60	SE	Céu nublado com pancadas de chuva e trovoadas.
Sena Madureira	28/22	100/60	SE	Céu nublado com pancadas de chuva e trovoadas.
Tarauacá	31/23	100/60	SE - S	Céu nublado com pancadas de chuva e trovoadas.
Cruzeiro do Sul	31/22	100/60	SE - E	Céu nublado com pancadas de chuva e trovoadas.
Marechal Thaumaturgo	31/22	100/60	SE - E	Céu nublado com pancadas de chuva e trovoadas.

Fonte: CENSIPAM.



Aviso de Chuvas Intensas

Grau de severidade: **Perigo Potencial**



Início: 09/05/2023 09h30min

Fim: 10/05/2023 10h00min

Riscos Potenciais:

INMET publica aviso iniciando em: 09/05/2023 09:30. Chuva entre 20 e 30 mm/h ou até 50 mm/dia, ventos intensos (40-60 km/h).

Fonte: INMET.

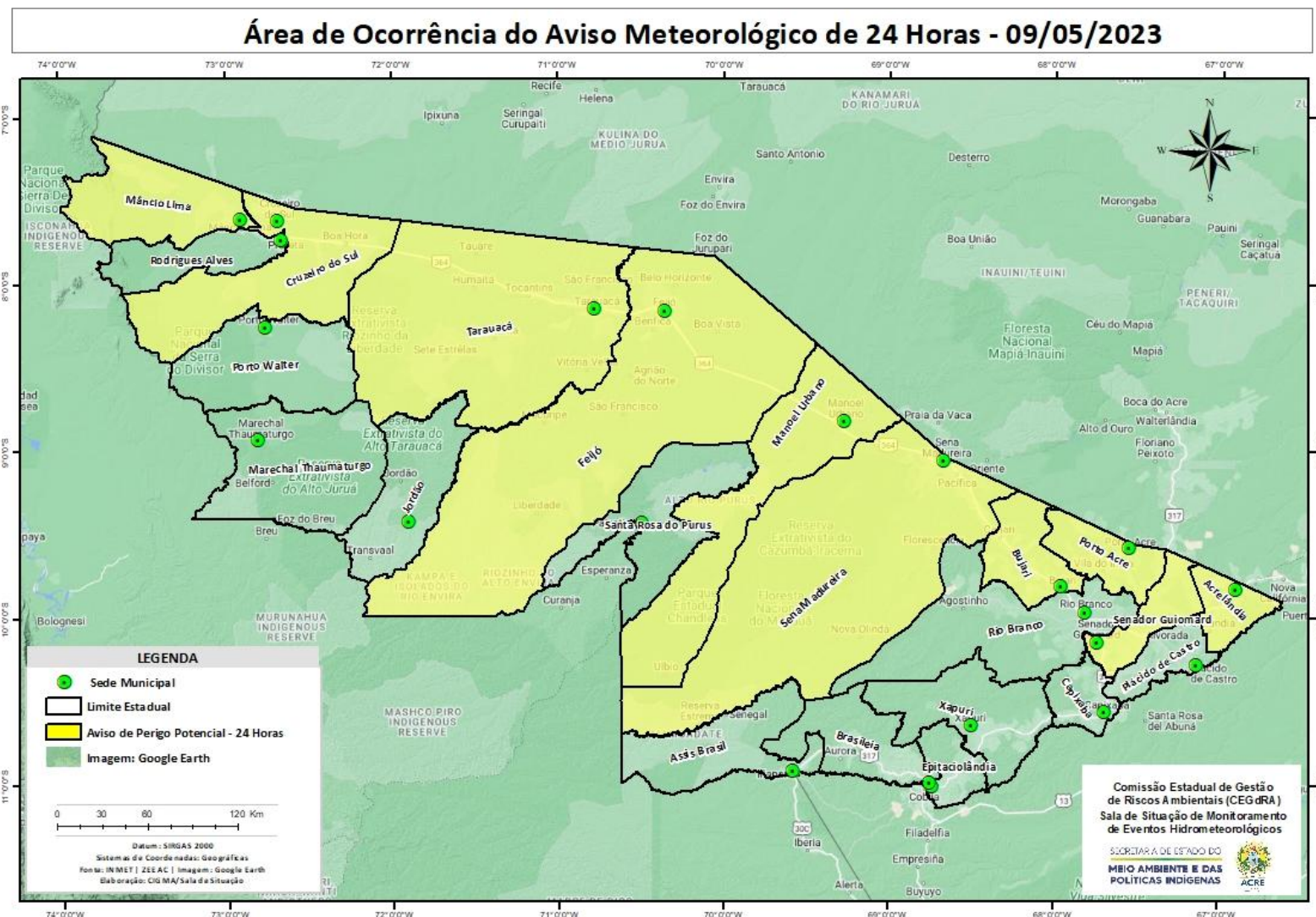


Tabela 2 - Nível dos Rios

Localização	Cota de Inundação Alerta Alerta Máx.	Leitura do Dia ² Anterior/Atual	
Rio Acre – Assis Brasil	11,30 12,50	6,42 4,71	↓
Rio Acre – Brasília	9,80 11,40	2,26 5,27	↑
Rio Acre – Rio Branco	13,50 14,00	5,49 ¹ 5,76 ¹	↑
Rio Iaco – Sena Madureira	14,00 15,20	4,12 SL	
Rio Purus – Manoel Urbano	13,50 14,00	SL SL	
Rio Envira – Feijó	13,50 14,00	7,17 8,56	↑
Rio Tarauacá – Tarauacá	8,50 9,50	6,50 ¹ 7,00 ¹	↑
Rio Juruá – Cruzeiro do Sul	11,80 13,00	8,96 SL	

Legenda: ¹Dados das Defesas Civas municipais (06h - Horário Local).

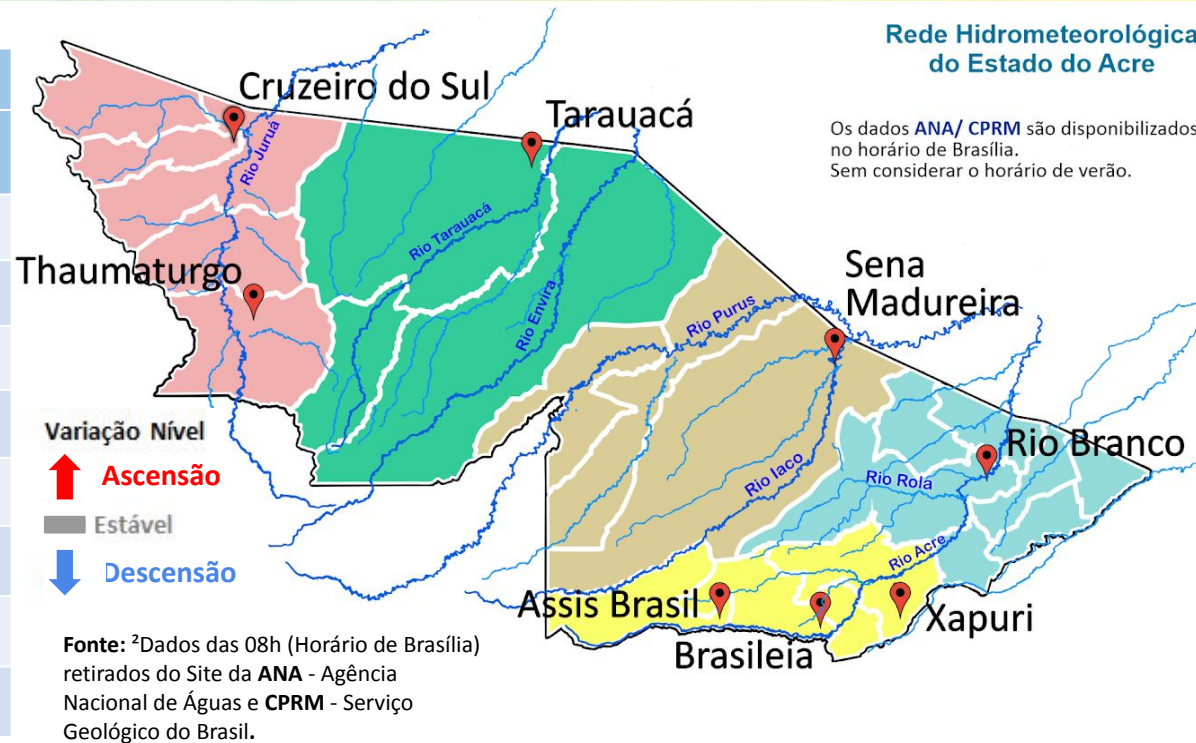
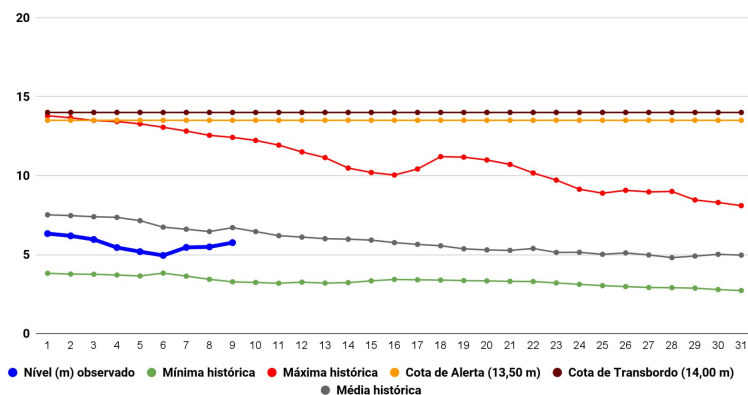
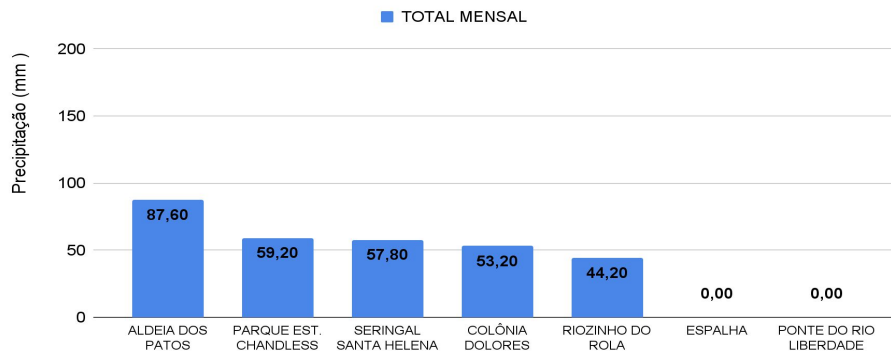


Gráfico 1 - Tendência do Nível do Rio Acre (Rio Branco) MAIO 2023



Na leitura de hoje (09/05/2023), de acordo com a Tabela 2, as plataformas registraram elevação de nível na leitura das 06h00min, exceto Assis Brasil. No gráfico 1, o Rio Acre em Rio Branco apresenta nível de **5,76 m (linha azul)**, mostrando-se abaixo da média histórica de **6,71 m (linha cinza)** para o mesmo dia do ano.

Gráfico 2 - Acumulado de precipitação para o Estado do Acre



O **Gráfico 2**, acima, apresenta o acumulado de chuva do início de Maio (01/05/2023 – 00h00min) a (09/05/2023 – até às 10h00min) em Aldeia dos Patos (**87,60 mm**), Parque Estadual Chandless (**59,20 mm**), Seringal Santa Helena (**57,80 mm**), Colônia Dolores - Xapuri (**53,20 mm**) e Riozinho do Rola (**44,20 mm**).

O **Gráfico 3**, ao lado, apresenta o acumulado de chuva do início de Maio (01/05/2023 – 00h00min) a (09/05/2023 – até às 10h00min) para efeito de comparação de acordo com as médias climatológicas, onde os **maiores acumulados** foram em Mâncio Lima (**138,40 mm**), Cruzeiro do Sul (**103,0 mm**), Feijó (**80,60 mm**), Assis Brasil (**79,0 mm**), Rio Branco (**78,0 mm**), Manoel Urbano (**76,60 mm**), Tarauacá (**58,80 mm**), Santa Rosa do Purus (**47,20 mm**), Sena Madureira (**44,40 mm**), Brasiléia (**39,20 mm**), Xapuri (**35,80 mm**), Jordão (**28,40 mm**), Capixaba (**28,0 mm**) e Porto Walter (**10,40 mm**).

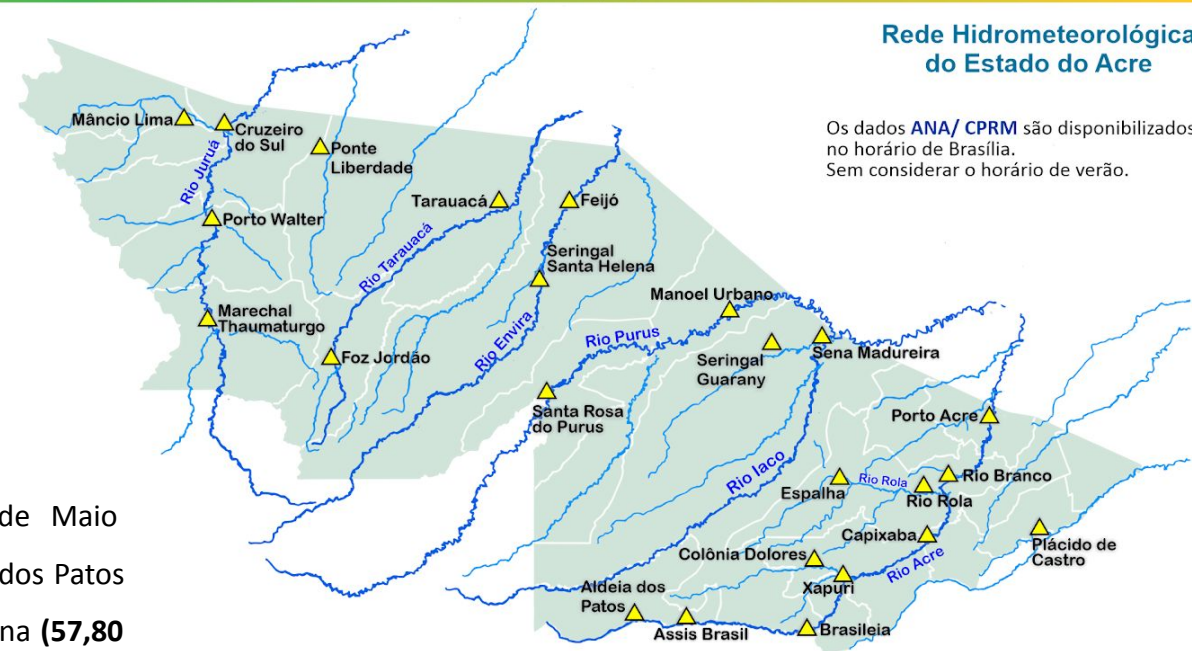


Gráfico 3 - Acumulado de precipitação para o Estado do Acre

