

PREVISÃO DO TEMPO

05/05/2023 - Nº079

A Divisão de Meteorologia do Sistema de Proteção da Amazônia informa que o fluxo de umidade em baixos níveis se intensifica no sul da Amazônia e aumenta as condições de chuva em toda a região. No Acre, a sexta-feira será de céu nublado em todo o estado, com sol aparecendo sempre entre muitas nuvens e ocorrem pancadas de chuva com trovoadas entre a tarde e à noite. Há possibilidade de temporais em todas as regiões acreanas no decorrer do dia.

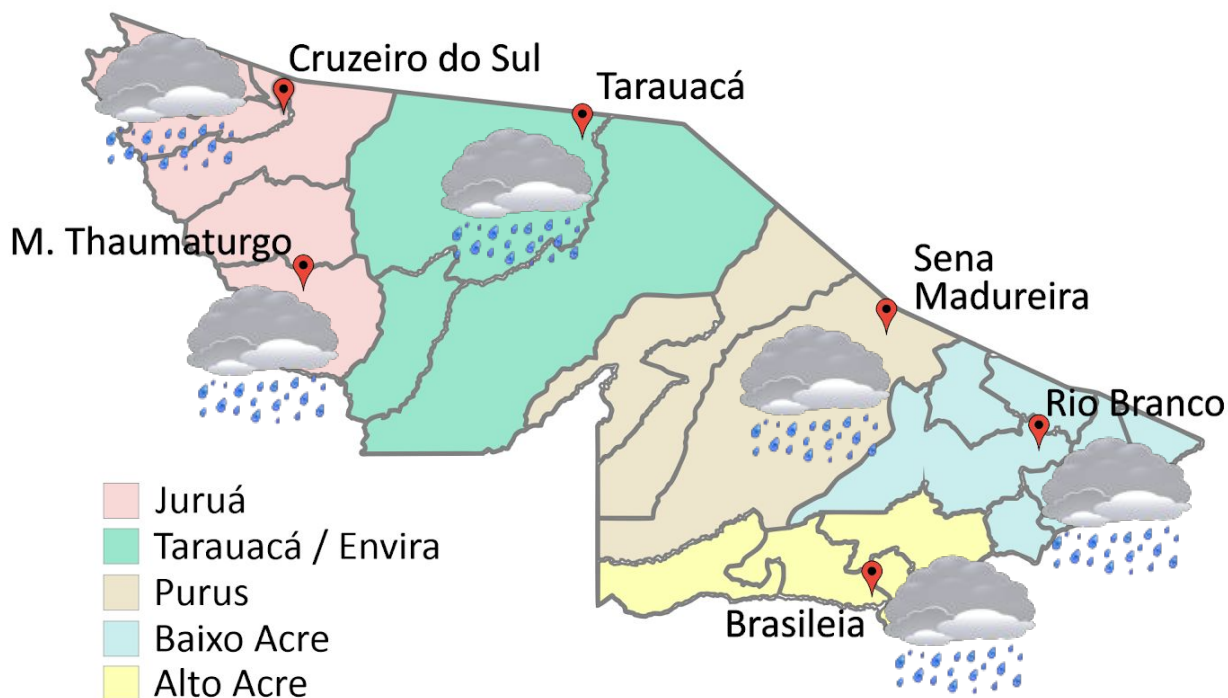


Tabela 1 - Previsões regionais

CIDADE	Temp. (°C)	UR (%)	Vento	CONDIÇÃO DO TEMPO
	MAX/ MIN	MAX/ MIN	DIR.	
Rio Branco	30/23	100/60	E - NE	Céu nublado com pancadas de chuva e trovoadas.
Brasileia	31/22	100/60	E - NE	Céu nublado com pancadas de chuva e trovoadas.
Sena Madureira	29/23	100/60	E - N	Céu nublado com pancadas de chuva e trovoadas.
Tarauacá	31/22	100/60	NE - SE	Céu nublado com pancadas de chuva e trovoadas.
Cruzeiro do Sul	31/21	100/60	NE - SE	Céu nublado com pancadas de chuva e trovoadas.
Marechal Thaumaturgo	31/21	100/60	NE - SE	Céu nublado com pancadas de chuva e trovoadas.

Fonte: CENSIPAM.



Aviso de Chuvas Intensas

Grau de severidade: **Perigo Potencial**



Início: 05/05/2023 09h48min

Fim: 06/05/2023 10h00min

Riscos Potenciais:

INMET publica aviso iniciando em: 05/05/2023 09:48. Chuva entre 20 e 30 mm/h ou até 50 mm/dia, ventos intensos (40-60 km/h).

Fonte: INMET.

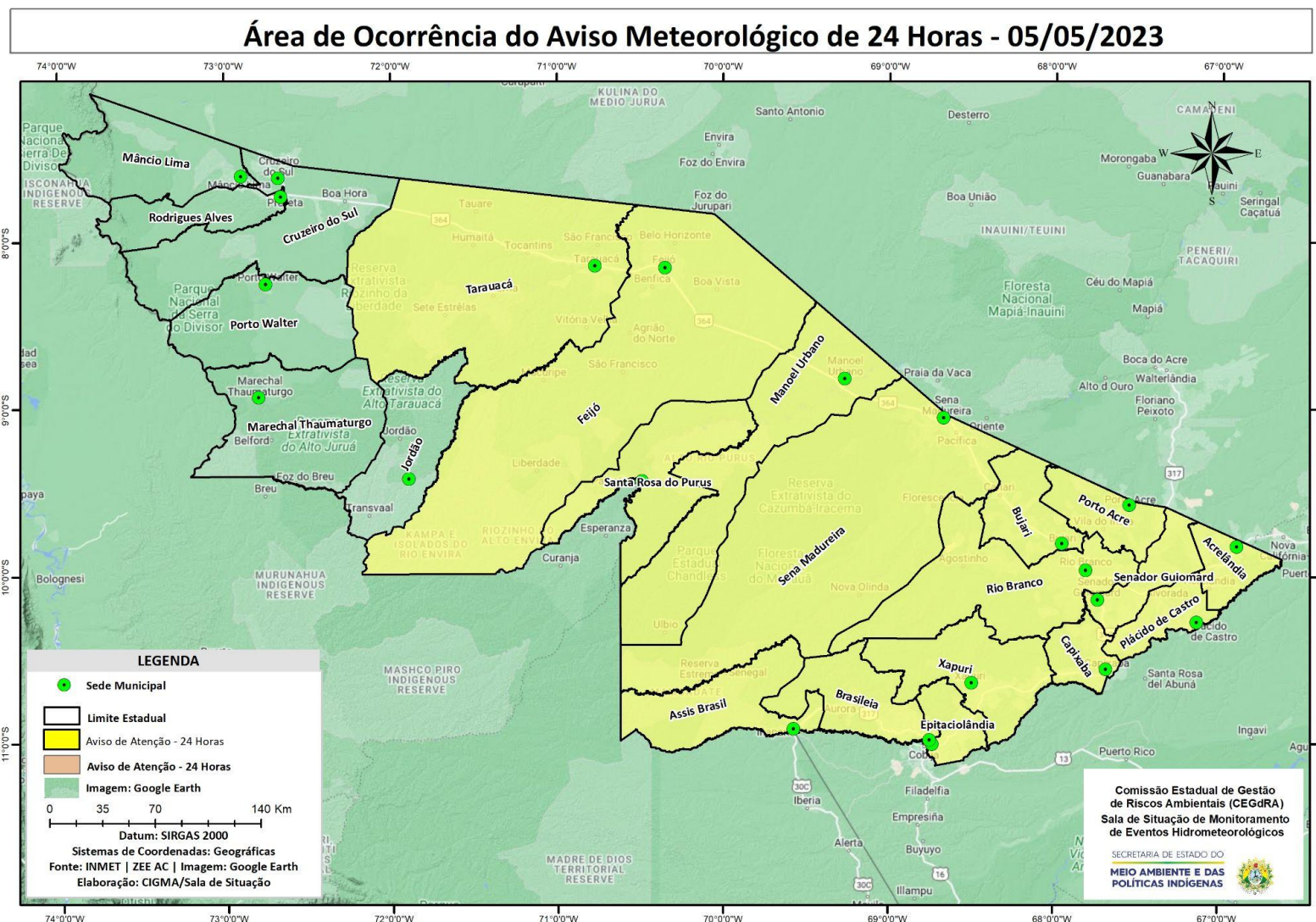


Tabela 2 - Nível dos Rios

Localização	Cota de Inundação Alerta Alerta Máx.	Leitura do Dia ² Anterior/Atual	
Rio Acre – Assis Brasil	11,30 12,50	3,00 3,02	↑
Rio Acre – Brasília	9,80 11,40	1,83 2,00	↑
Rio Acre – Rio Branco	13,50 14,00	5,42 ¹ 5,19 ¹	↓
Rio Iaco – Sena Madureira	14,00 15,20	SL SL	
Rio Purus – Manoel Urbano	13,50 14,00	6,34 6,24	↓
Rio Envira – Feijó	13,50 14,00	5,76 5,61	↓
Rio Tarauacá – Tarauacá	8,50 9,50	5,40 ¹ 5,20 ¹	↓
Rio Juruá – Cruzeiro do Sul	11,80 13,00	SL SL	

Legenda: ¹Dados das Defesas Civas municipais (06h - Horário Local).

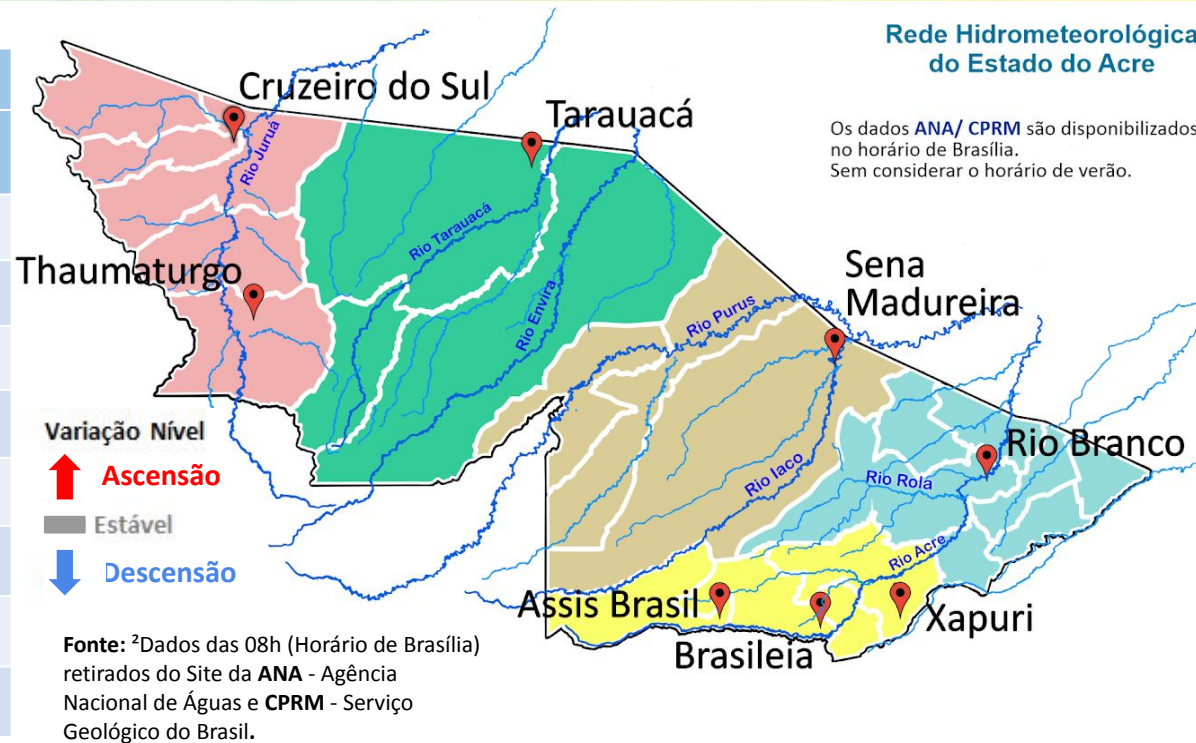
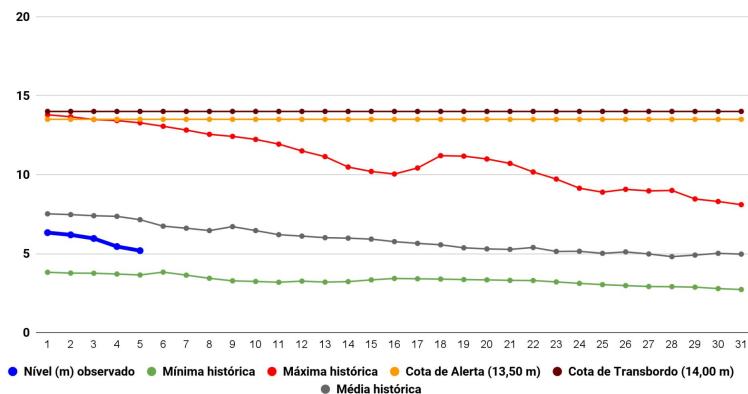
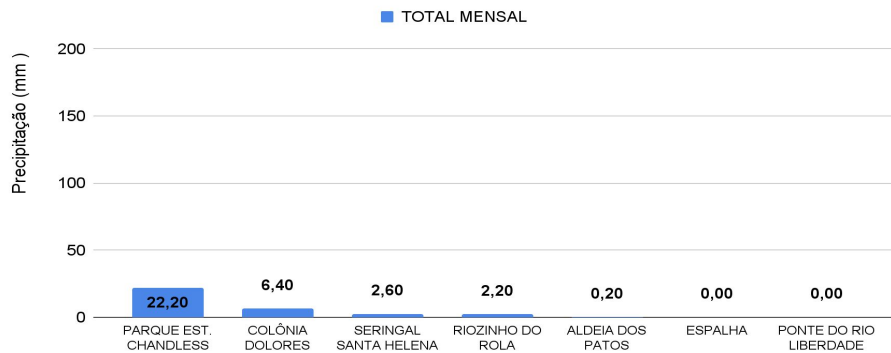


Gráfico 1 - Tendência do Nível do Rio Acre (Rio Branco) MAIO 2023



Na leitura de hoje (05/05/2023), de acordo com a Tabela 2, as plataformas registraram redução de nível na leitura das 06h00min, exceto Assis Brasil e Brasileira. No gráfico 1, o Rio Acre em Rio Branco apresenta nível de **5,19 m (linha azul)**, mostrando-se abaixo da média histórica de **7,36 m (linha cinza)** para o mesmo dia do ano.

Gráfico 2 - Acumulado de precipitação para o Estado do Acre



O **Gráfico 2**, acima, apresenta o acumulado de chuva do início de Maio (01/05/2023 – 00h00min) a (05/05/2023 – até às 11h00min) no Parque Estadual Chandless (**22,20 mm**), Colônia Dolores - Xapuri (**6,40mm**) e Seringal Santa Helena (**2,60 mm**).

O **Gráfico 3**, ao lado, apresenta o acumulado de chuva do início de Maio (01/05/2023 – 00h00min) a (05/05/2023 – até às 11h00min) para efeito de comparação de acordo com as médias climatológicas, onde os **maiores acumulados** foram em Manoel Urbano (**65,80 mm**), Mâncio Lima (**30,40 mm**), Porto Walter (**9,60 mm**), Tarauacá (**25,20 mm**), Assis Brasil (**30,80 mm**), Capixaba (**13,20 mm**), Rio Branco (**28,0 mm**).

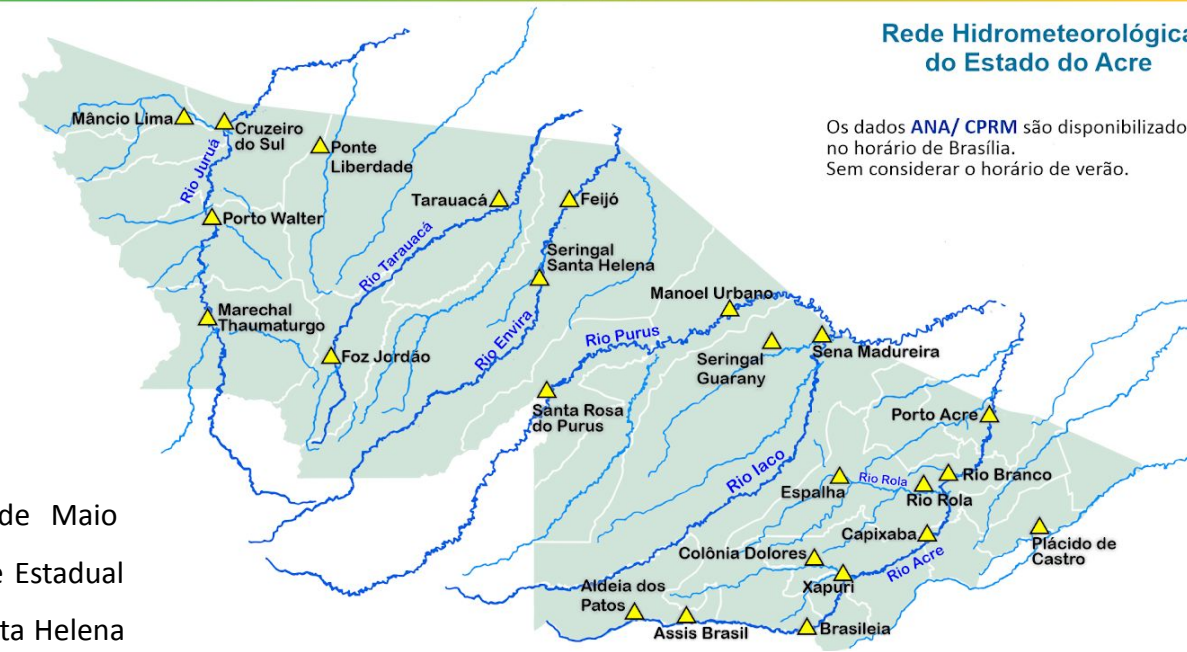


Gráfico 3 - Acumulado de precipitação para o Estado do Acre

