

PREVISÃO DO TEMPO

04/05/2023 - Nº078

A Divisão de Meteorologia do Sistema de Proteção da Amazônia informa que o fluxo de umidade em baixos níveis da atmosfera continua sobre o sul da Amazônia e favorece a organização de áreas de instabilidade na região. Em todo o Acre, a quinta-feira será de céu nublado, com sol entre muitas nuvens e tempo abafado. Entre a tarde e à noite ocorrem pancadas de chuva com trovoadas em todas as regiões acreanas.

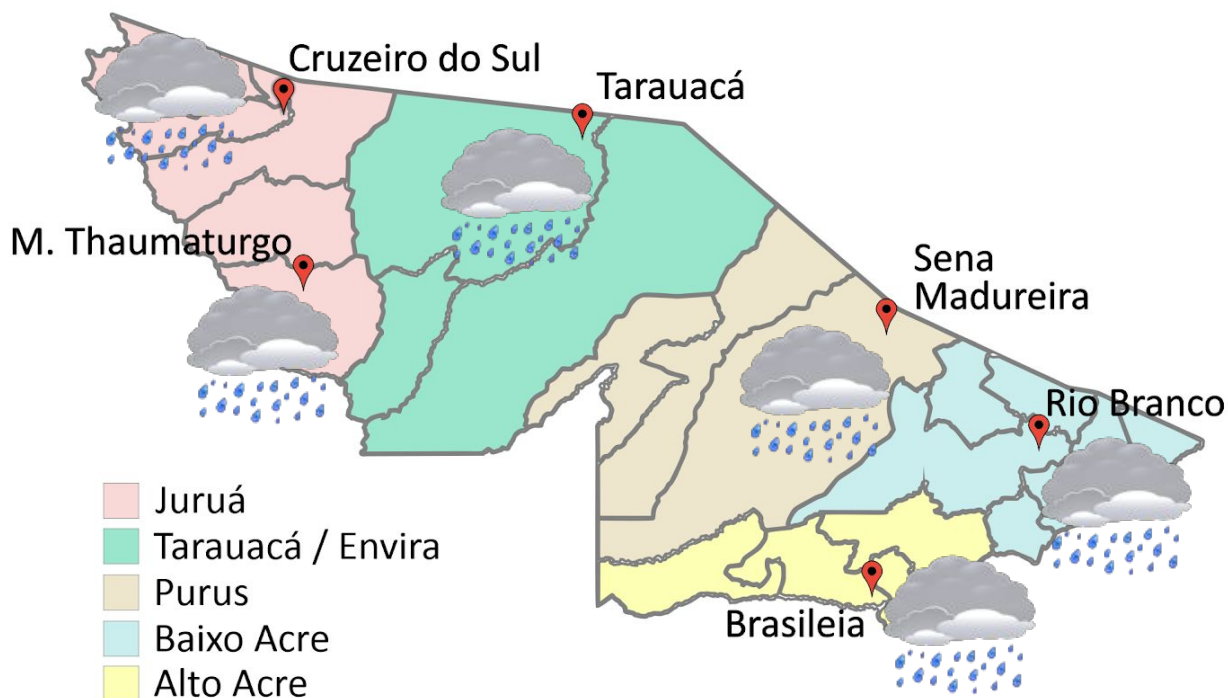


Tabela 1 - Previsões regionais

CIDADE	Temp. (°C)	UR (%)	Vento	CONDIÇÃO DO TEMPO
	MAX/ MIN	MAX/ MIN	DIR.	
Rio Branco	31/22	100/60	NE - E	Céu nublado com pancadas de chuva e trovoadas.
Brasileia	32/21	100/60	NE - E	Céu nublado com pancadas de chuva e trovoadas.
Sena Madureira	30/22	100/60	NE - E	Céu nublado com pancadas de chuva e trovoadas.
Tarauacá	32/23	100/60	NE - E	Céu nublado com pancadas de chuva e trovoadas.
Cruzeiro do Sul	32/22	100/60	NE - E	Céu nublado com pancadas de chuva e trovoadas.
Marechal Thaumaturgo	32/22	100/60	NE - E	Céu nublado com pancadas de chuva e trovoadas.

Fonte: INMET.



Tabela 2 - Nível dos Rios

Localização	Cota de Inundação Alerta Alerta Máx.	Leitura do Dia ² Anterior/Atual	
Rio Acre – Assis Brasil	11,30 12,50	3,02 3,03	↓
Rio Acre – Brasília	9,80 11,40	1,85 1,83	↓
Rio Acre – Rio Branco	13,50 14,00	5,96 ¹ 5,45 ¹	↓
Rio Iaco – Sena Madureira	14,00 15,20	SL SL	
Rio Purus – Manoel Urbano	13,50 14,00	6,95 6,34	↓
Rio Envira – Feijó	13,50 14,00	5,96 5,72	↓
Rio Tarauacá – Tarauacá	8,50 9,50	5,50 ¹ 5,40 ¹	↓
Rio Juruá – Cruzeiro do Sul	11,80 13,00	SL SL	

Legenda: ¹Dados das Defesas Civas municipais (06h - Horário Local).

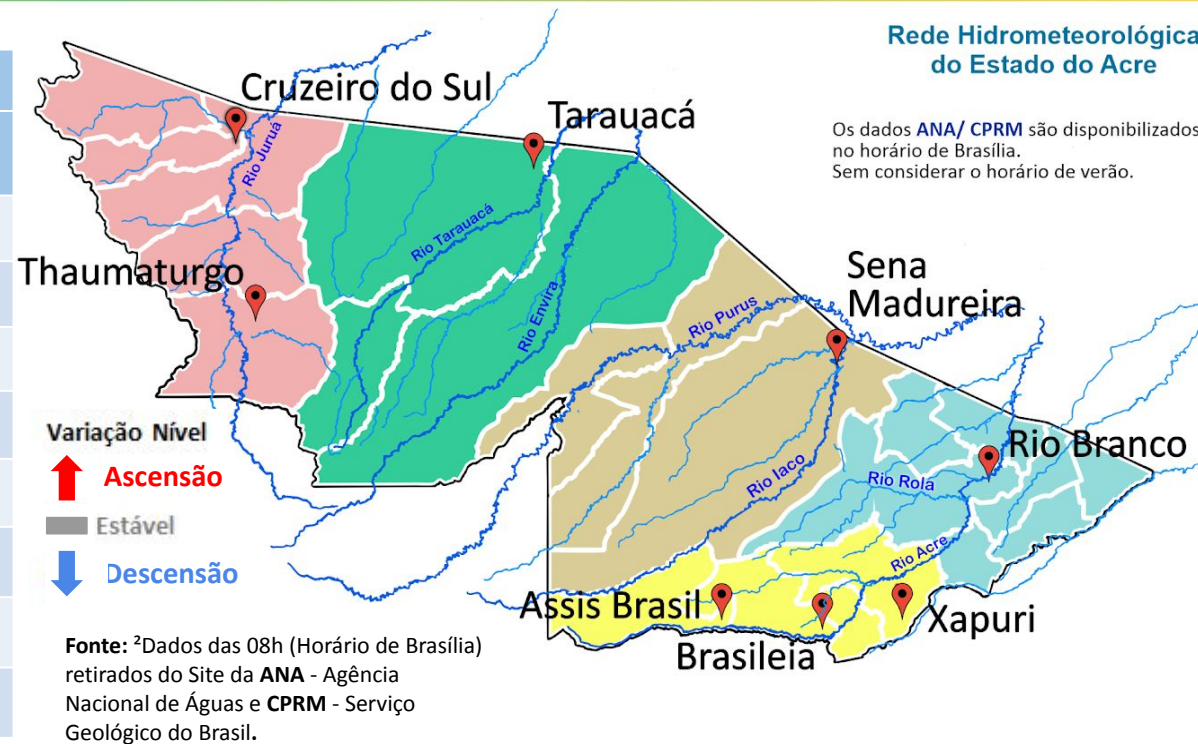
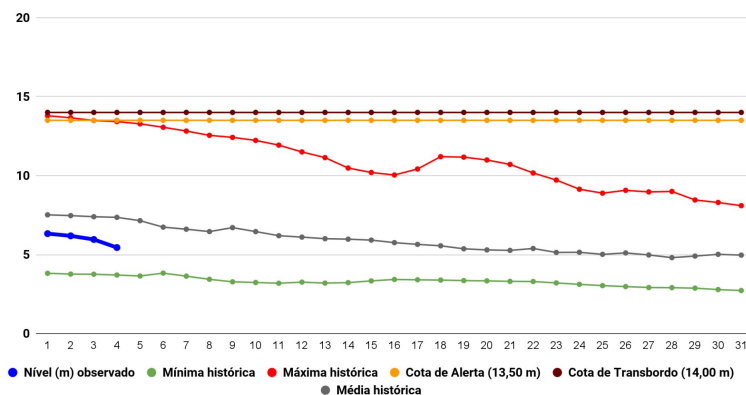
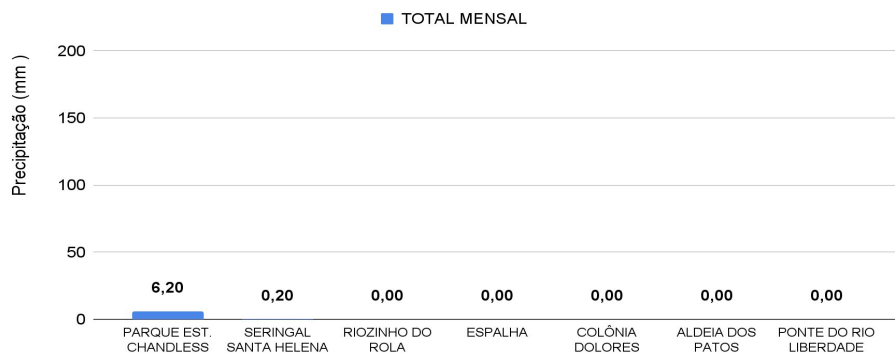


Gráfico 1 - Tendência do Nível do Rio Acre (Rio Branco) MAIO 2023



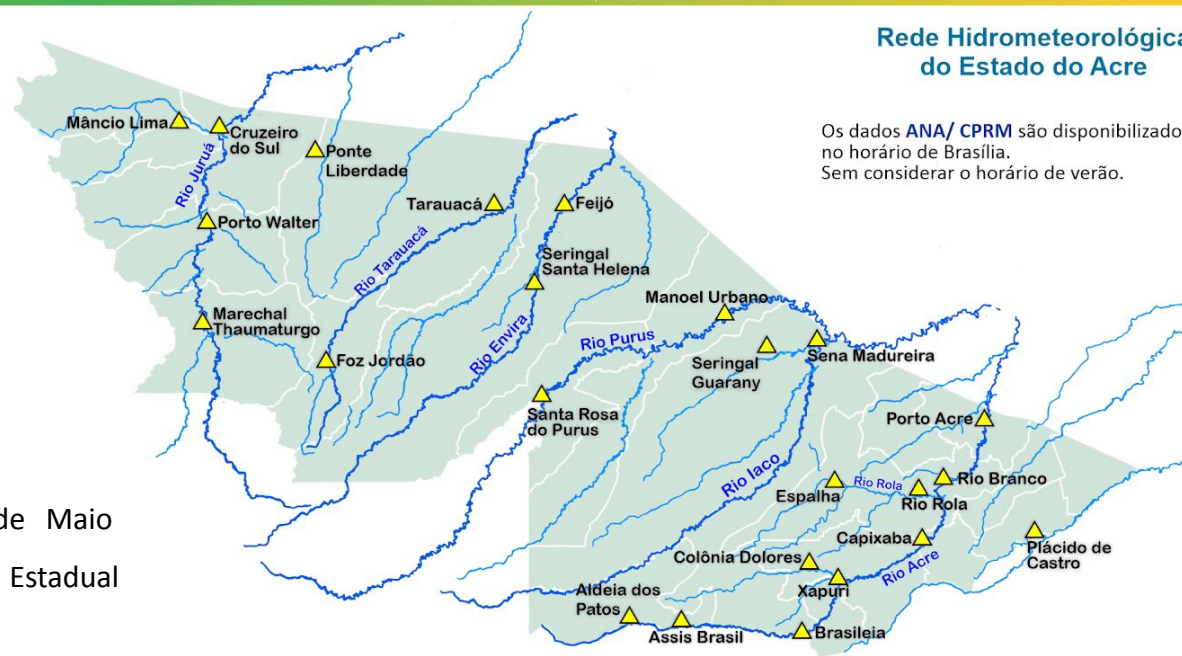
Na leitura de hoje (04/05/2023), de acordo com a Tabela 2, as plataformas registraram redução de nível na leitura das 06h00min. No gráfico 1, o Rio Acre em Rio Branco apresenta nível de 5,45 m (linha azul), mostrando-se abaixo da média histórica de 7,36 m (linha cinza) para o mesmo dia do ano.

Gráfico 2 - Acumulado de precipitação para o Estado do Acre



O **Gráfico 2**, acima, apresenta o acumulado de chuva do início de Maio (01/05/2023 – 00h00min) a (04/05/2023 – até às 10h00min) no Parque Estadual Chandless (**6,20 mm**) e Seringal Santa Helena (**0,20 mm**).

O **Gráfico 3**, ao lado, apresenta o acumulado de chuva do início de Maio (01/05/2023 – 00h00min) a (04/05/2023 – até às 10h00min) para efeito de comparação de acordo com as médias climatológicas, onde os **maiores acumulados** foram em Manoel Urbano (**40,40 mm**), Mâncio Lima (**25,0 mm**), Porto Walter (**7,60 mm**), Tarauacá (**3,60 mm**), Xapuri (**3,20 mm**), Santa Rosa do Purus (**3,20 mm**), Sena Madureira (**2,00 mm**), Assis Brasil (**1,40 mm**), Capixaba (**0,80 mm**), Rio Branco (**0,20 mm**).



Rede Hidrometeorológica do Estado do Acre

Os dados ANA/ CPRM são disponibilizados no horário de Brasília. Sem considerar o horário de verão.

Gráfico 3 - Acumulado de precipitação para o Estado do Acre

