

PREVISÃO DO TEMPO

26/04/2023 - Nº074

A Divisão de Meteorologia do Sistema de Proteção da Amazônia informa que nuvens carregadas associadas ao fluxo de umidade em baixos níveis da atmosfera se espalham pelo sul da Amazônia nesta quarta-feira. No Acre, a previsão para este dia é de sol entre muita nebulosidade. O predomínio é de céu nublado, muito mormaço e pancadas de chuva com trovoadas entre a tarde e à noite em todas as regiões acreanas.

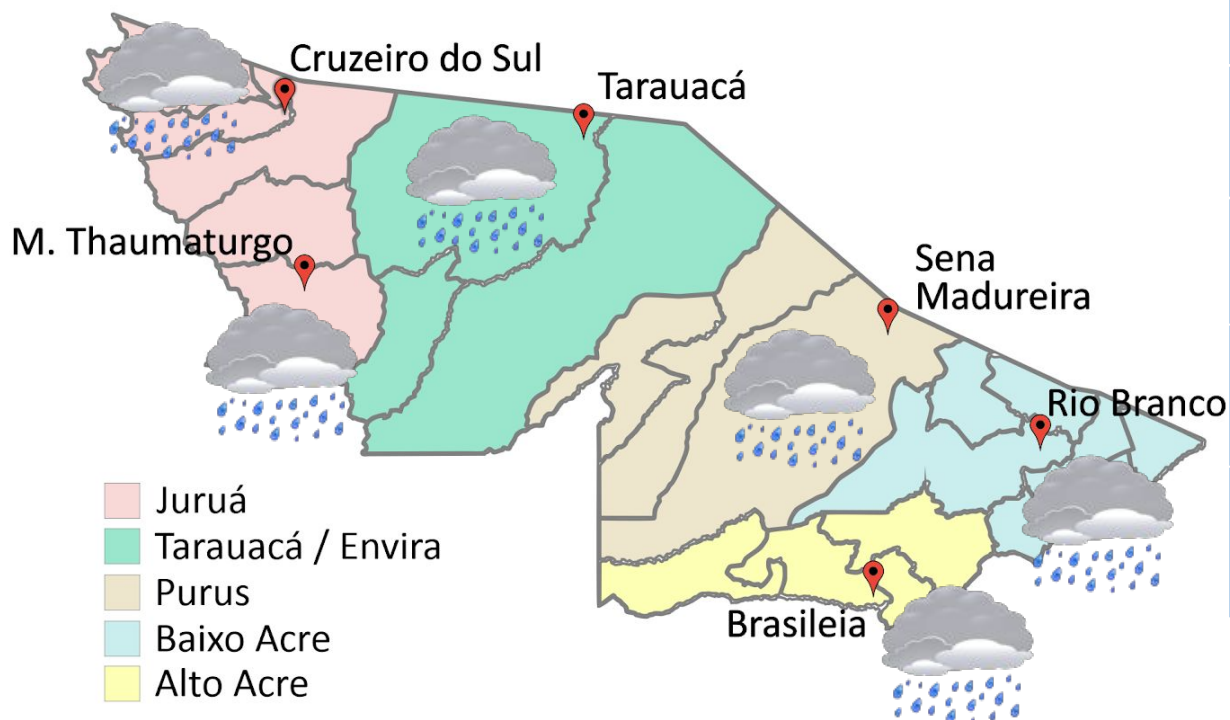


Tabela 1 - Previsões regionais

CIDADE	Temp. (°C)	UR (%)	Vento	CONDIÇÃO DO TEMPO
	MAX/MIN	MAX/MIN	DIR.	
Rio Branco	30/22	100/60	SE - NE	Céu nublado com pancadas de chuva e trovoadas.
Brasileia	31/21	100/60	SE - NE	Céu nublado com pancadas de chuva e trovoadas.
Sena Madureira	29/22	100/60	SE - NE	Céu nublado com pancadas de chuva e trovoadas.
Tarauacá	28/23	100/70	SE - NE	Céu nublado a encoberto com chuva.
Cruzeiro do Sul	28/22	100/70	SE - NE	Céu nublado a encoberto com chuva.
Marechal Thaumaturgo	28/22	100/70	SE - NE	Céu nublado a encoberto com chuva.

Fonte: CENSIPAM.



Tabela 2 - Nível dos Rios

Localização	Cota de Inundação Alerta Alerta Máx.	Leitura do Dia ² Anterior/Atual	
Rio Acre – Assis Brasil	11,30 12,50	3,09 3,15	↑
Rio Acre – Brasiléia	9,80 11,40	2,91 2,96	↑
Rio Acre – Rio Branco	13,50 14,00	8,04 ¹ 7,60 ¹	↓
Rio Iaco – Sena Madureira	14,00 15,20	12,83 12,99	↑
Rio Purus – Manoel Urbano	13,50 14,00	7,02 6,79	↓
Rio Envira – Feijó	13,50 14,00	7,23 6,91	↓
Rio Tarauacá – Tarauacá	8,50 9,50	6,00 ¹ 5,90 ¹	↓
Rio Juruá – Cruzeiro do Sul	11,80 13,00	9,93 SL	

Legenda: ¹Dados das Defesas Civas municipais (06h - Horário Local).

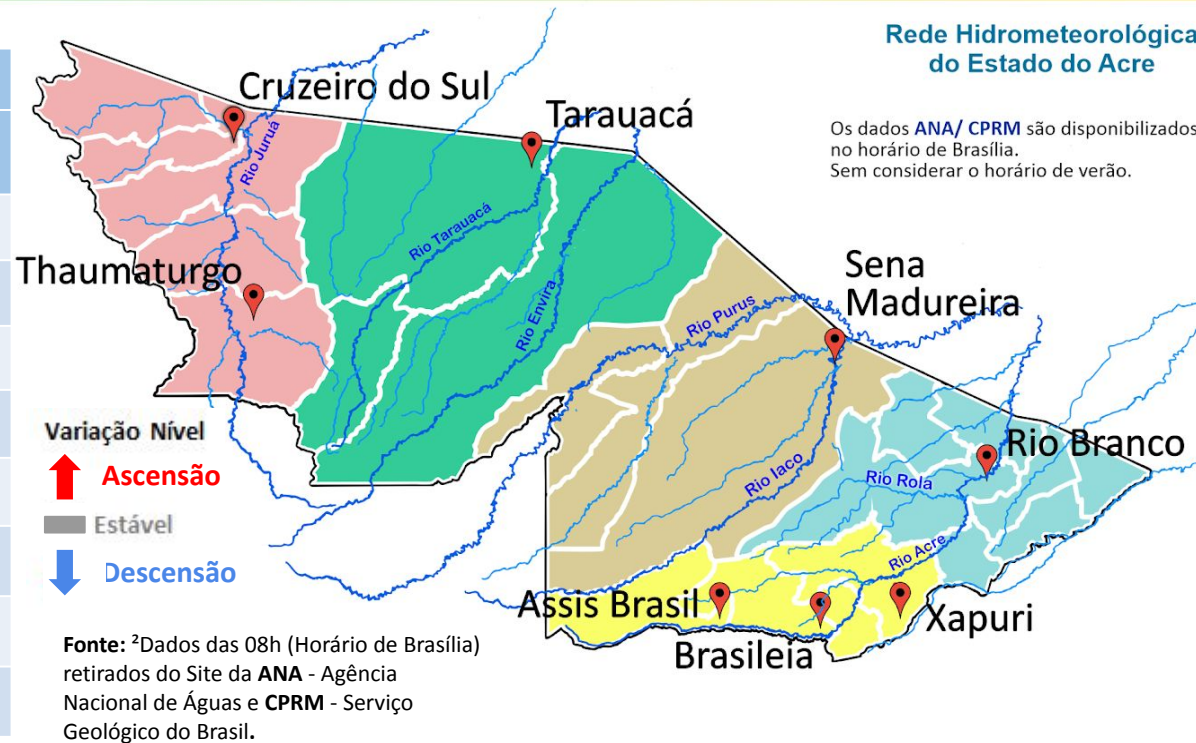
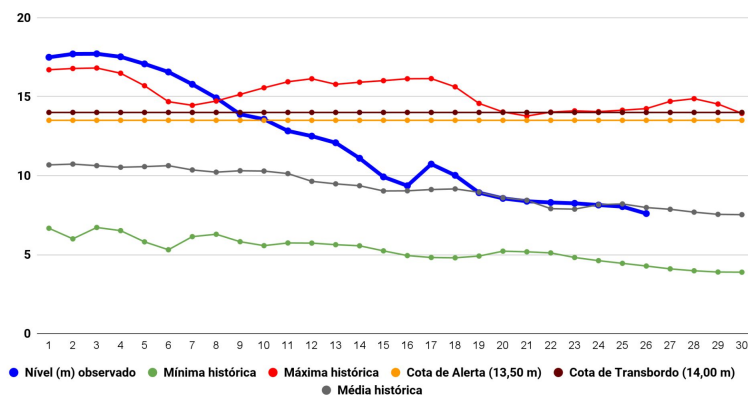
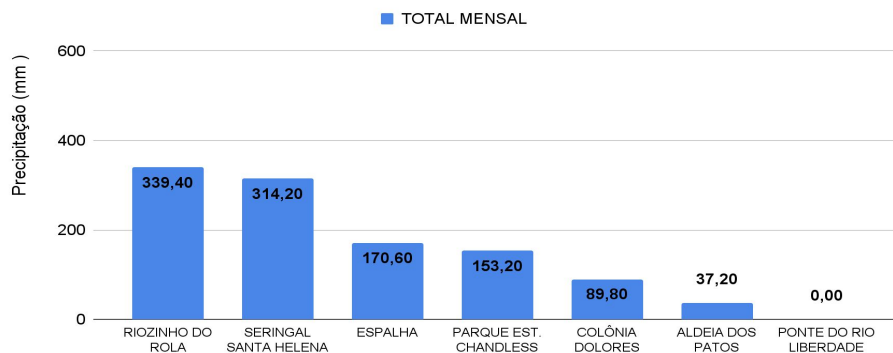


Gráfico 1 - Tendência do Nível do Rio Acre (Rio Branco) ABRIL 2023



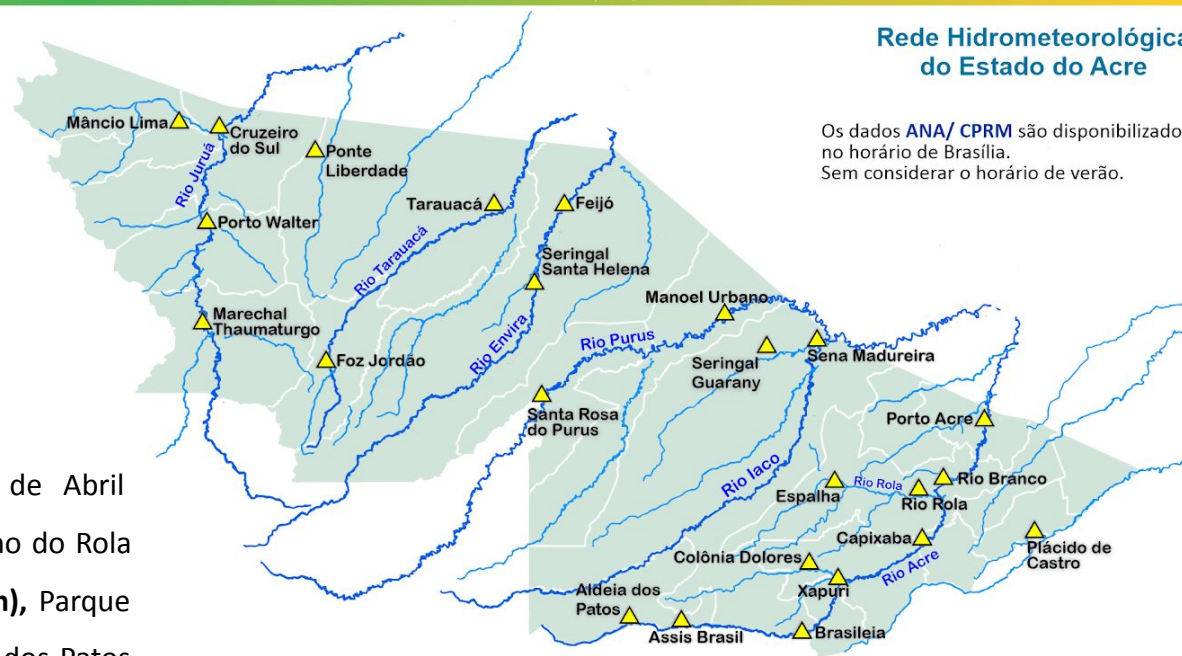
Na leitura de hoje (26/04/2023), de acordo com a Tabela 2, as plataformas registraram redução de nível na leitura das 06h00min, exceto Assis Brasil, Brasiléia e Sena Madureira. No gráfico 1, o Rio Acre em Rio Branco apresenta nível de **7,60 m (linha azul)**, mostrando-se abaixo da média histórica de **7,98 m (linha cinza)** para o mesmo dia do ano.

Gráfico 2 - Acumulado de precipitação para o Estado do Acre



O **Gráfico 2**, acima, apresenta o acumulado de chuva do início de Abril (01/04/2023 – 00h00min) a (26/04/2023 – até às 10h00min) no Riozinho do Rola (**339,40 mm**), Seringal Santa Helena (**314,20 mm**), Espalha (**170,60 mm**), Parque Estadual Chandless (**153,20 mm**), Colônia Dolores (**89,80 mm**) e Aldeia dos Patos (**37,20 mm**).

O **Gráfico 3**, ao lado, apresenta o acumulado de chuva do início de Abril (01/04/2023 – 00h00min) a (26/04/2023 – até às 10h00min) para efeito de comparação de acordo com as médias climatológicas, onde os **maiores acumulados** foram em Feijó (**412,60 mm**), Sena Madureira (**293,20 mm**), Mâncio Lima (**255,0 mm**), Manoel Urbano (**209,0 mm**), Assis Brasil (**198,20 mm**), Rio Branco (**187,80 mm**), Cruzeiro do Sul (**181,20 mm**), Santa Rosa do Purus (**166,20 mm**), Marechal Thaumaturgo (**162,60 mm**), Capixaba (**160,60 mm**), Tarauacá (**158,0 mm**), Xapuri (**125,40 mm**), Jordão (**109,20 mm**), Porto Walter (**77,60 mm**), Porto Acre (**63,40 mm**) e Brasiléia (**42,20 mm**).



Rede Hidrometeorológica do Estado do Acre

Os dados ANA/ CPRM são disponibilizados no horário de Brasília. Sem considerar o horário de verão.

Gráfico 3 - Acumulado de precipitação para o Estado do Acre

