

PREVISÃO DO TEMPO

03/04/2023 - Nº060

A Divisão de Meteorologia do Sistema de Proteção da Amazônia informa que muita umidade ajuda a concentrar a formação de nuvens carregadas em várias áreas do Estado do Acre. O estado terá nebulosidade variando entre nublado a encoberto, com pancadas de chuva e trovoadas isoladas, principalmente a tarde e início da noite. Mas chuvas são esperadas na parte da manhã em pontos isolados, as temperaturas seguem estáveis entre 22 e 29 °C.

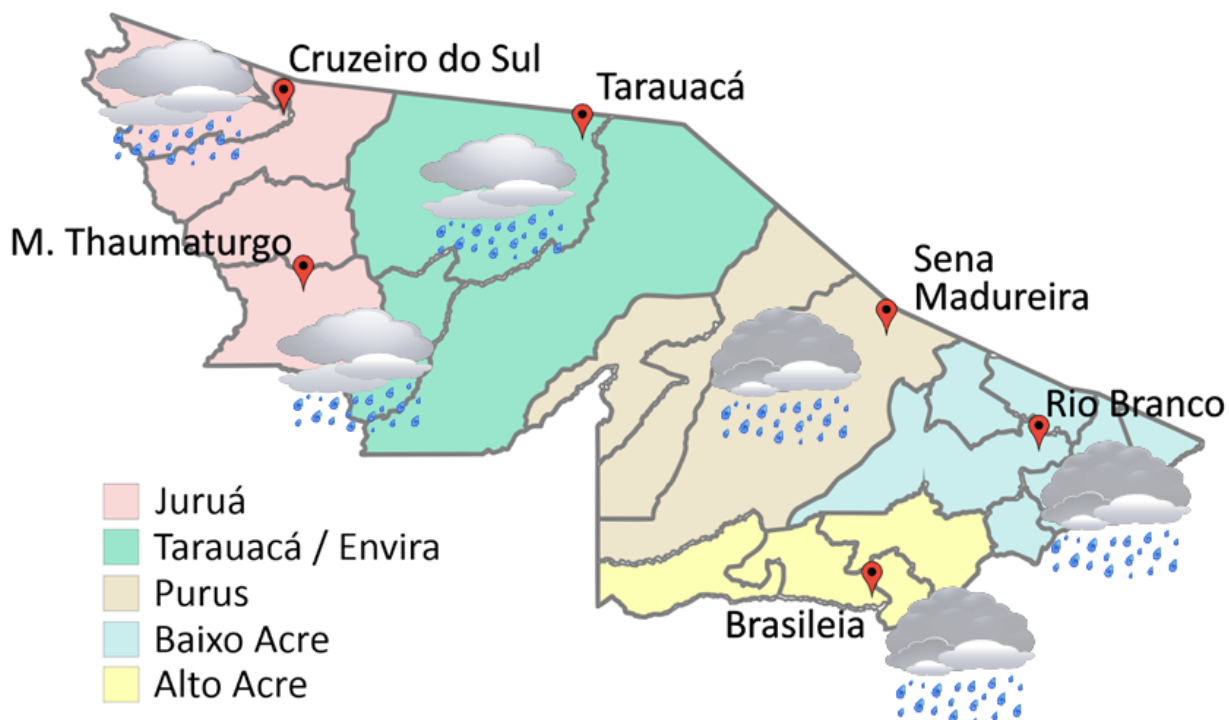


Tabela 1 - Previsões regionais

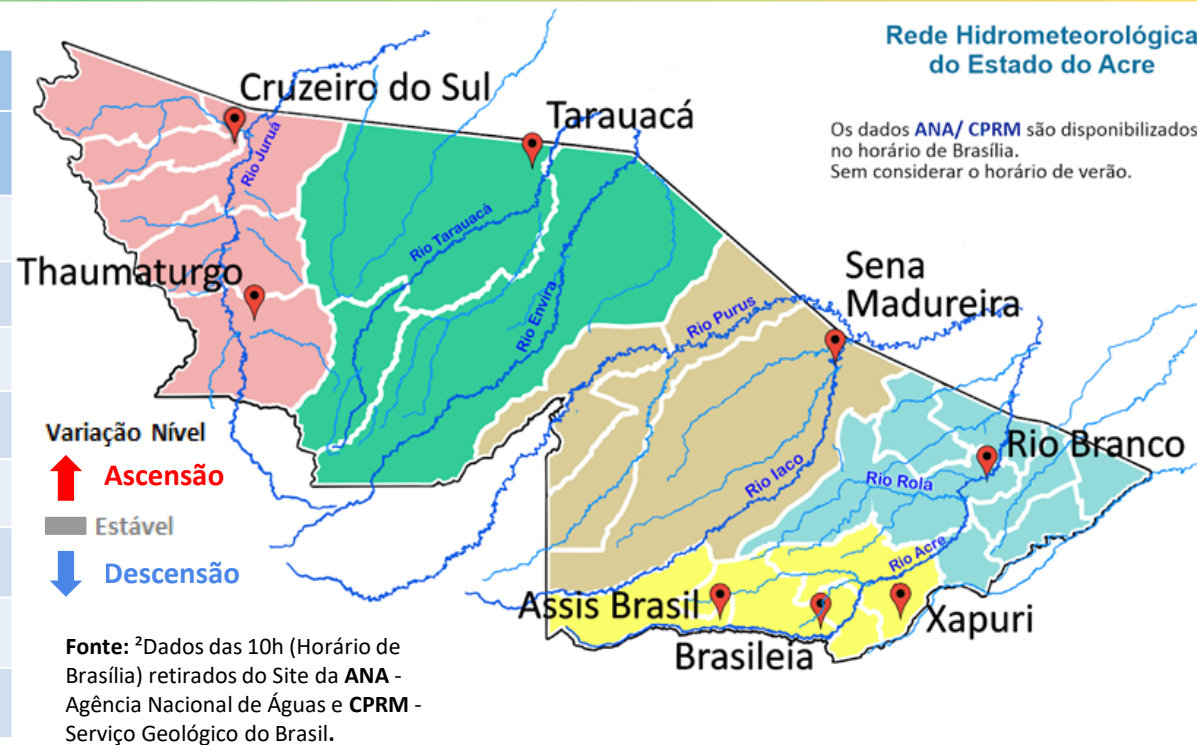
CIDADE	Temp. (°C)	UR (%)	Vento	CONDIÇÃO DO TEMPO
	MAX/ MIN	MAX/ MIN	DIR.	
Rio Branco	28/22	100/65	NE	Céu nublado a encoberto com pancadas de chuva e trovoadas isoladas.
Brasileia	28/22	100/65	NE	Céu nublado a encoberto com pancadas de chuva e trovoadas isoladas.
Sena Madureira	28/22	100/65	NE	Céu nublado a encoberto com pancadas de chuva e trovoadas isoladas.
Tarauacá	28/22	95/65	NE	Céu parcialmente nublado a nublado com pancadas de chuva e trovoadas isoladas.
Cruzeiro do Sul	28/22	95/65	NE	Céu parcialmente nublado a nublado com pancadas de chuva e trovoadas isoladas.
Marechal Thaumaturgo	28/22	95/65	NE	Céu parcialmente nublado a nublado com pancadas de chuva e trovoadas isoladas.

Fonte: CENSIPAM.



Tabela 2 - Nível dos Rios

Localização	Cota de Inundação Alerta Alerta Máx.	Leitura do Dia ² Anterior/Atual	
Rio Acre – Assis Brasil	11,30 12,50	7,81 5,58	↓
Rio Acre – Brasília	9,80 11,40	7,25* 9,37*	↑
Rio Acre – Rio Branco	13,50 14,00	17,69 ¹ 17,70 ¹	↑
Rio Iaco – Sena Madureira	14,00 15,20	SL SL	
Rio Purus – Manoel Urbano	13,50 14,00	9,40 9,17	↓
Rio Envira – Feijó	13,50 14,00	9,43 9,63	↑
Rio Tarauacá – Tarauacá	8,50 9,50	9,00 ¹ 9,10 ¹	↑
Rio Juruá – Cruzeiro do Sul	11,80 13,00	SL SL	

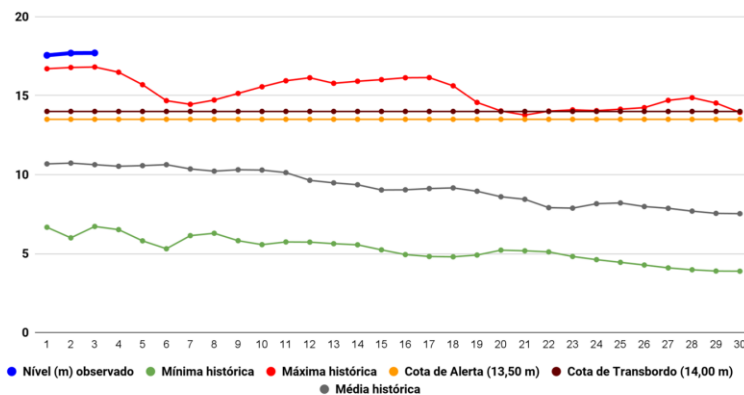


Legenda: ¹Dados das Defesas Civas municipais (08h - Horário Local).

*Os dados reportados do município de Brasília são da Plataforma de Coleta de Dados.

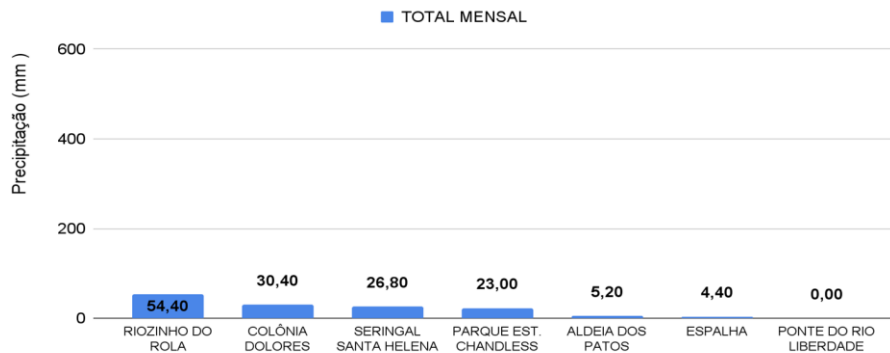
Dados da Rede Hidrometeorológica - <https://www.snirh.gov.br/hidrotelemetria/serieHistorica.aspx>

Gráfico 1 - Tendência do Nível do Rio Acre (Rio Branco) ABRIL 2023



Na leitura de hoje (03/04/2023), de acordo com a Tabela 2, as plataformas registraram elevação de nível na leitura das 08h00min, exceto Assis Brasil e Manoel Urbano. No gráfico 1, o Rio Acre em Rio Branco apresenta nível de **17,70 m (linha azul)**, mostrando-se acima da média histórica de **10,63 m (linha cinza)** para o mesmo dia do ano.

Gráfico 2 - Acumulado de precipitação para o Estado do Acre



O **Gráfico 2**, acima, apresenta o acumulado de chuva do início de Abril (01/04/2023 – 00h00min) a (03/04/2023 – até às 10h00min) no Riozinho do Rola (**54,40 mm**), Colônia Dolores (**30,40 mm**), Seringal Santa Helena (**26,80 mm**), Parque Estadual Chandless (**23,0 mm**), Aldeia dos Patos (**5,20 mm**) e Espalha (**4,40 mm**).

O **Gráfico 3**, ao lado, apresenta o acumulado de chuva do início de Abril (01/04/2023 – 00h00min) a (03/04/2023 – até às 10h00min) para efeito de comparação de acordo com as médias climatológicas, onde os **maiores acumulados** foram em Assis Brasil (**94,20 mm**), Tarauacá (**42,20 mm**), Mâncio Lima (**38,20 mm**), Xapuri (**37,40 mm**), Porto Walter (**29,20 mm**), Rio Branco (**26,20 mm**), Porto Acre (**25,80 mm**), Santa Rosa do Purus (**24,40 mm**), Capixaba (**20,20 mm**), Brasiléia (**13,60 mm**), Cruzeiro do Sul (**13,40 mm**), Feijó (**11,0 mm**), Jordão (**9,0 mm**), Sena Madureira (**4,80 mm**) e Marechal Thaumaturgo (**4,0 mm**).

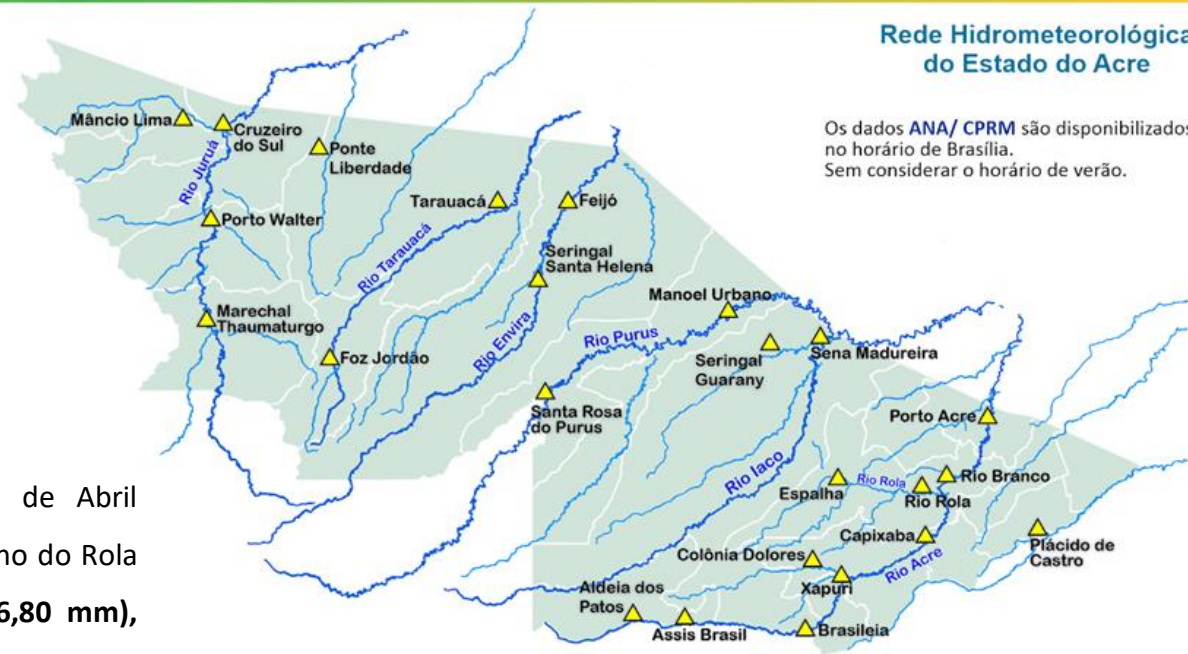


Gráfico 3 - Acumulado de precipitação para o Estado do Acre

