

# PREVISÃO DO TEMPO

08/03/2023 - Nº041

A Divisão de Meteorologia do Sistema de Proteção da Amazônia informa que a quarta-feira será de sol e mormaço em todo o Acre. A alta umidade e o calor dão condições para que nuvens carregadas se formem ao longo do dia. A previsão é de céu parcialmente nublado a nublado com pancadas de chuva e trovoadas entre a tarde e a noite nas cidades do oeste acreano. Já na capital e demais regiões do estado o dia será de céu nublado com pancadas de chuva e trovoadas entre a tarde e a noite.

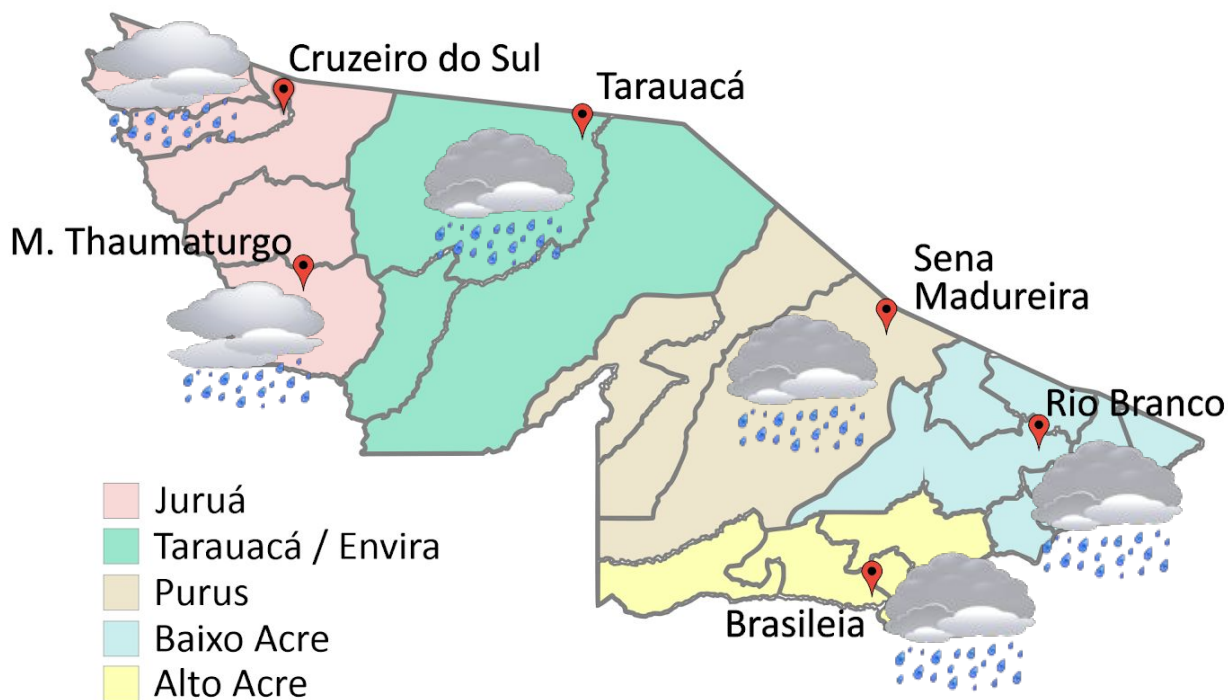


Tabela 1 - Previsões regionais

CIDADE	Temp. (°C)	UR (%)	Vento	CONDIÇÃO DO TEMPO
	MAX/MIN	MAX/MIN	DIR.	
Rio Branco	33/23	100/55	NW - N	Céu nublado com pancadas de chuva e trovoadas.
Brasileia	34/22	100/55	NW - N	Céu nublado com pancadas de chuva e trovoadas.
Sena Madureira	32/23	100/55	NW - N	Céu nublado com pancadas de chuva e trovoadas.
Tarauacá	32/23	100/55	NW - NE	Céu nublado com pancadas de chuva e trovoadas.
Cruzeiro do Sul	32/22	100/55	NW - NE	Céu parcialmente nublado com pancadas de chuva e trovoadas.
Marechal Thaumaturgo	32/22	100/55	NW - NE	Céu parcialmente nublado com pancadas de chuva e trovoadas.

Fonte: CENSIPAM.



## Aviso de Chuvas Intensas

Grau de severidade: **Perigo Potencial**



Início: 08/03/2023 10h00min

Fim: 09/03/2023 10h00min

**INMET publica aviso iniciando em:** 08/03/2023 10:00. Chuva entre 20 e 30 mm/h ou até 50 mm/dia, ventos intensos (40-60 km/h).

Fonte: INMET.

## Área de Ocorrência do Aviso Meteorológico de 24 Horas - 08/03/2023

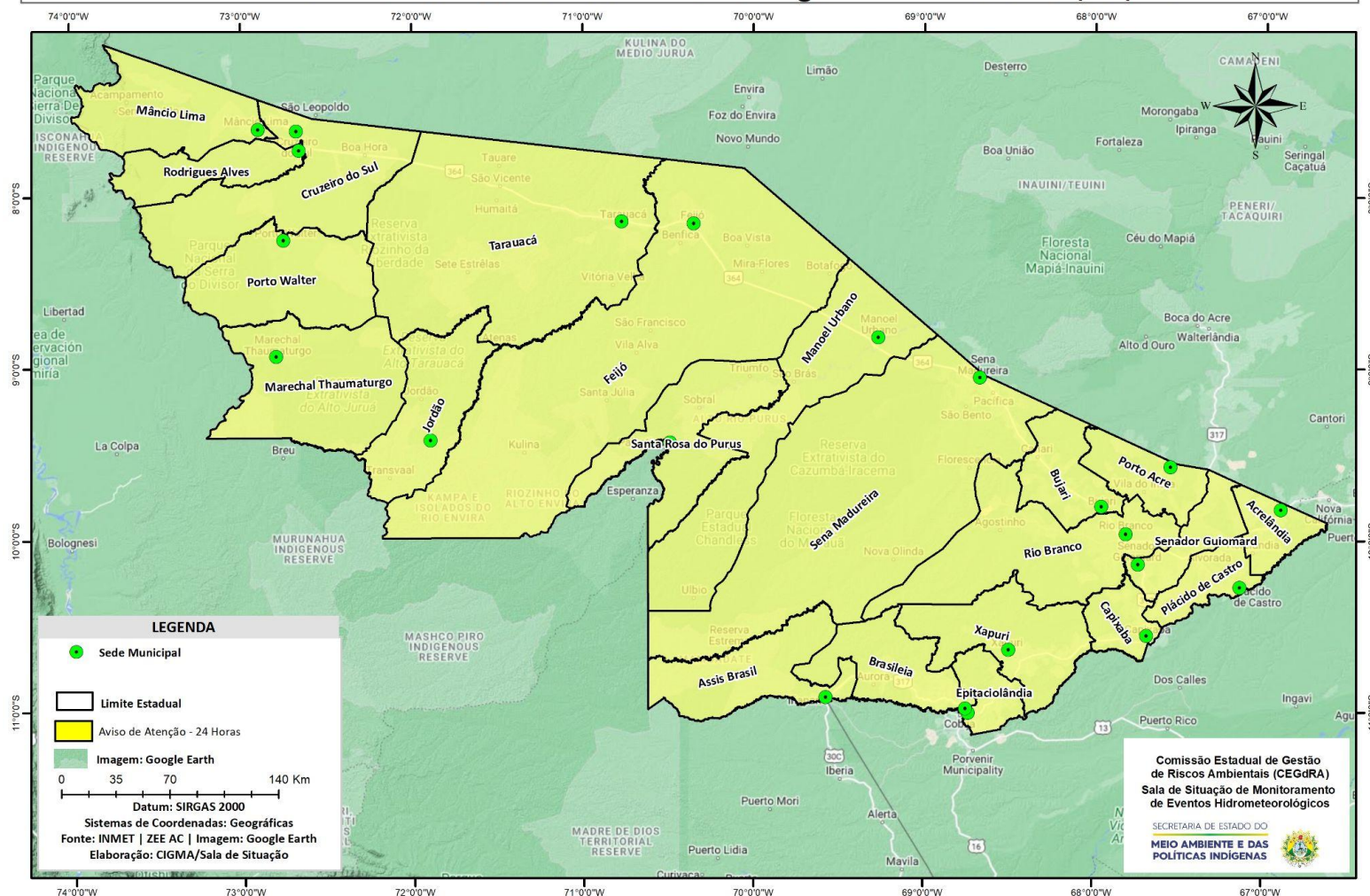


Tabela 2 - Nível dos Rios

Localização	Cota de Inundação Alerta Alerta Máx.	Leitura do Dia <sup>2</sup> Anterior/Atual	
Rio Acre – Assis Brasil	11,30 12,50	4,65 3,95	↓
Rio Acre – Brasília	9,80 11,40	SL SL	
Rio Acre – Rio Branco	13,50 14,00	9,02 <sup>1</sup>  8,10 <sup>1</sup>	↓
Rio Iaco – Sena Madureira	14,00 15,20	8,67 8,72	↑
Rio Purus – Manoel Urbano	13,50 14,00	6,47 7,29	↑
Rio Envira – Feijó	13,50 14,00	8,92 9,38	↑
Rio Tarauacá – Tarauacá	8,50 9,50	9,94 <sup>1</sup>  8,32 <sup>1</sup>	↓
Rio Juruá – Cruzeiro do Sul	11,80 13,00	8,18 9,79	↑

Legenda: <sup>1</sup>Dados das Defesas Civas municipais (06h - Horário Local).

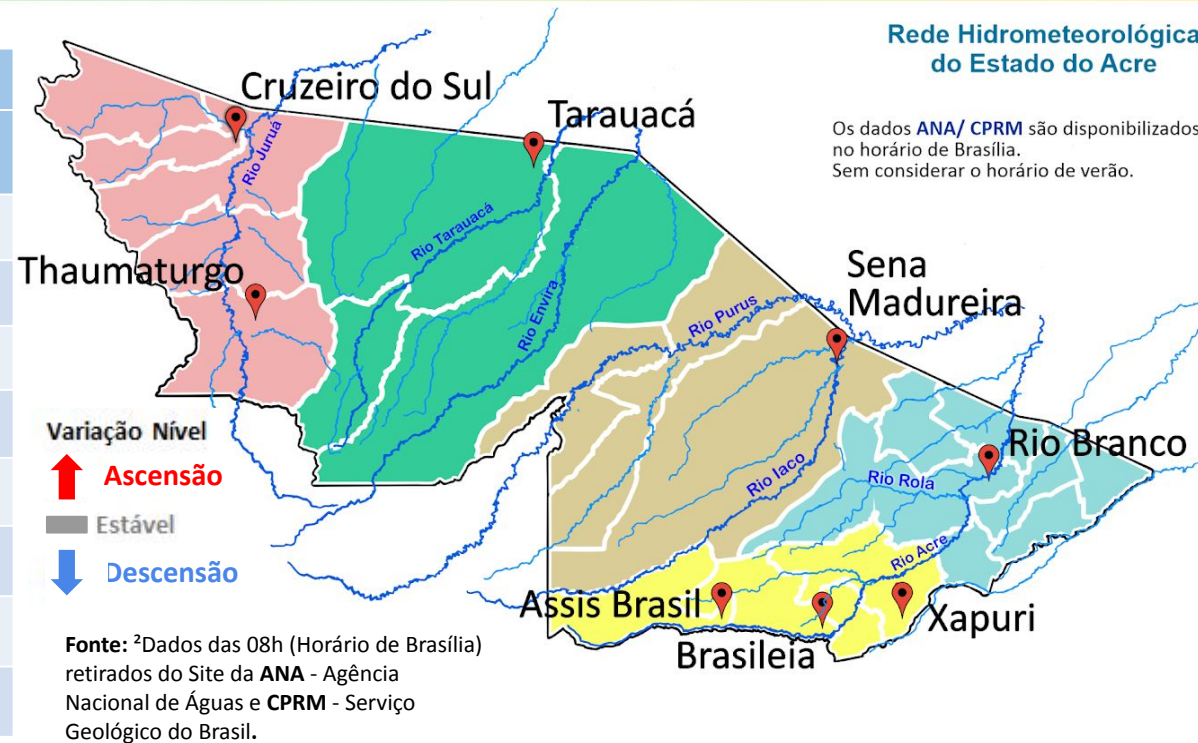
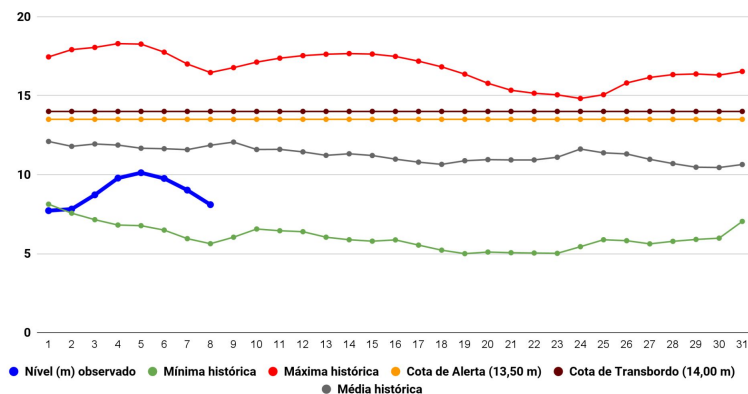
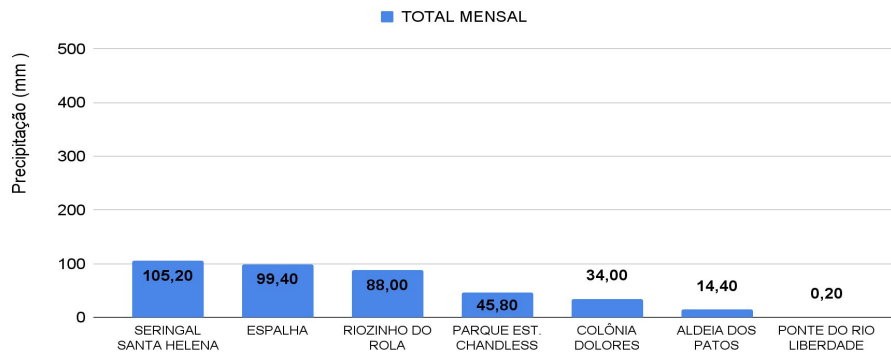


Gráfico 1 - Tendência do Nível do Rio Acre (Rio Branco) MARÇO 2023



Na leitura de hoje (08/03/2023), de acordo com a Tabela 2, as plataformas registraram elevação de nível na leitura das 06h00min, exceto Assis Brasil, Rio Branco e Tarauacá. No gráfico 1, o Rio Acre em Rio Branco apresenta nível de **8,10 m (linha azul)**, mostrando-se abaixo da média histórica de **11,86 m (linha cinza)** para o mesmo dia do ano.

Gráfico 2 - Acumulado de precipitação para o Estado do Acre



O **Gráfico 2**, acima, apresenta o acumulado de chuva do início de Março (01/03/2023 – 00h00min) a (08/03/2023 – até às 10h00min) no Seringal Santa Helena (**105,2 mm**), Espalha (**99,4 mm**), Riozinho do Rola (**88,0 mm**), Parque Estadual Chandless (**45,8 mm**) e Colônia Dolores (**34,0 mm**).

O **Gráfico 3**, ao lado, apresenta o acumulado de chuva do início de Março (01/03/2023 – 00h00min) a (08/03/2023 – até às 10h00min) para efeito de comparação de acordo com as médias climatológicas, onde os maiores acumulados foram em Mâncio Lima (**75,8 mm**), Brasileia (**75,0 mm**), Tarauacá (**73,0 mm**), Assis Brasil (**72,0 mm**), Marechal Thaumaturgo (**66,4 mm**), Jordão (**66,4 mm**), Manoel Urbano (**61,4 mm**), Santa Rosa do Purus (**59,4 mm**), Xapuri (**59,2 mm**), Cruzeiro do Sul (**57,0 mm**), Porto Acre (**51,4 mm**) e Sena Madureira (**40,6 mm**).

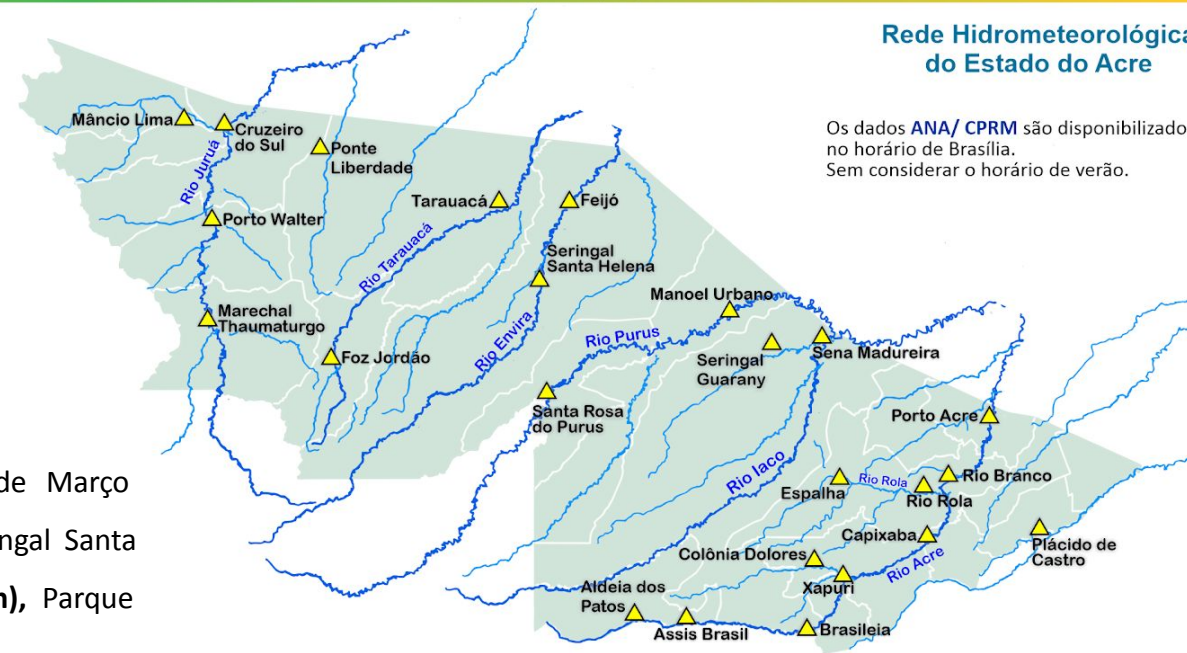


Gráfico 3 - Acumulado de precipitação para o Estado do Acre

