

A Divisão de Meteorologia do Sistema de Proteção da Amazônia informa que todo o estado do Acre estará com nebulosidade variando de céu claro a poucas nuvens e sem previsão de precipitação significativa. A previsão será de mais um dia quente e de temperaturas estáveis e umidade baixa, pancadas de chuvas isoladas ocorrerão mais concentradas no setor leste do estado.

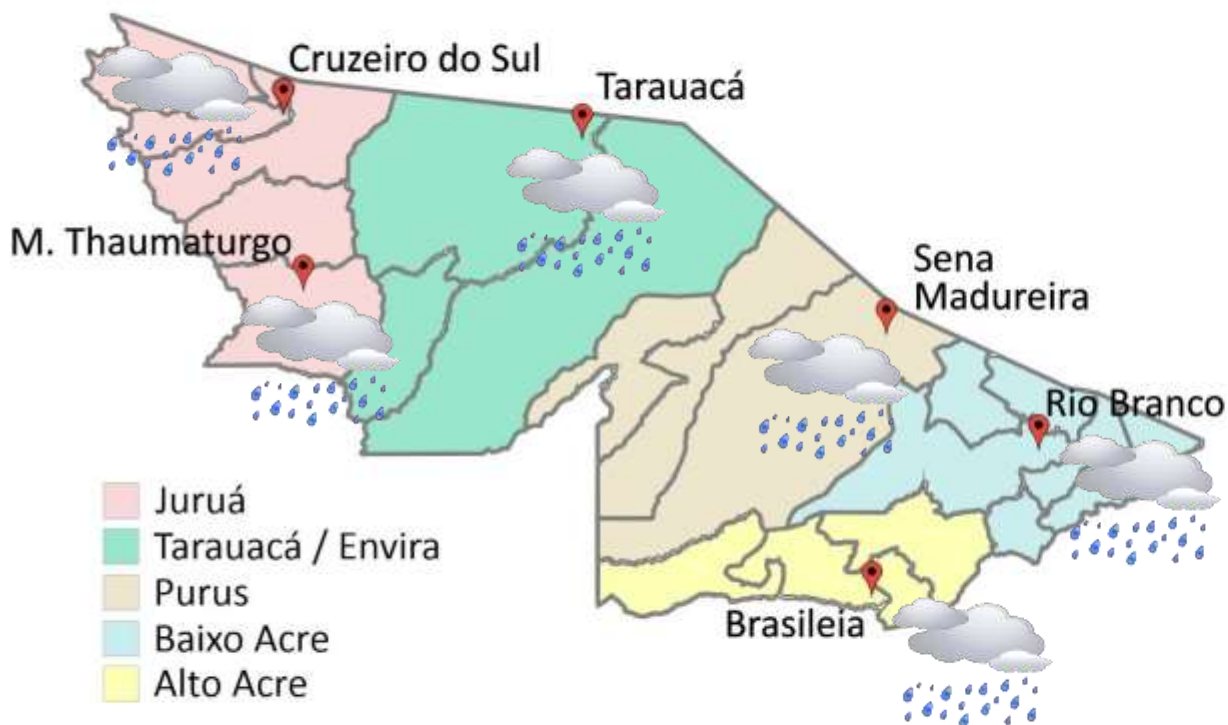


Tabela 1 - Previsões regionais

CIDADE	Temp. (°C)	UR (%)	Vento	CONDIÇÃO DO TEMPO
	MAX/ MIN	MAX/ MIN	DIR.	
Rio Branco	35/24	85/40	SE	Céu com poucas nuvens a parcialmente nublado com pancadas de chuva e trovoadas isoladas.
Brasileia	35/24	85/40	SE	Céu com poucas nuvens a parcialmente nublado com pancadas de chuva e trovoadas isoladas.
Sena Madureira	35/24	85/40	SE	Céu com poucas nuvens a parcialmente nublado com pancadas de chuva e trovoadas isoladas.
Tarauacá	34/24	90/45	SE	Céu com poucas nuvens a parcialmente nublado com pancadas de chuva isoladas.
Cruzeiro do Sul	34/24	90/45	SE	Céu com poucas nuvens a parcialmente nublado com pancadas de chuva isoladas.
Marechal Thaumaturgo	34/24	90/45	SE	Céu com poucas nuvens a parcialmente nublado com pancadas de chuva isoladas.

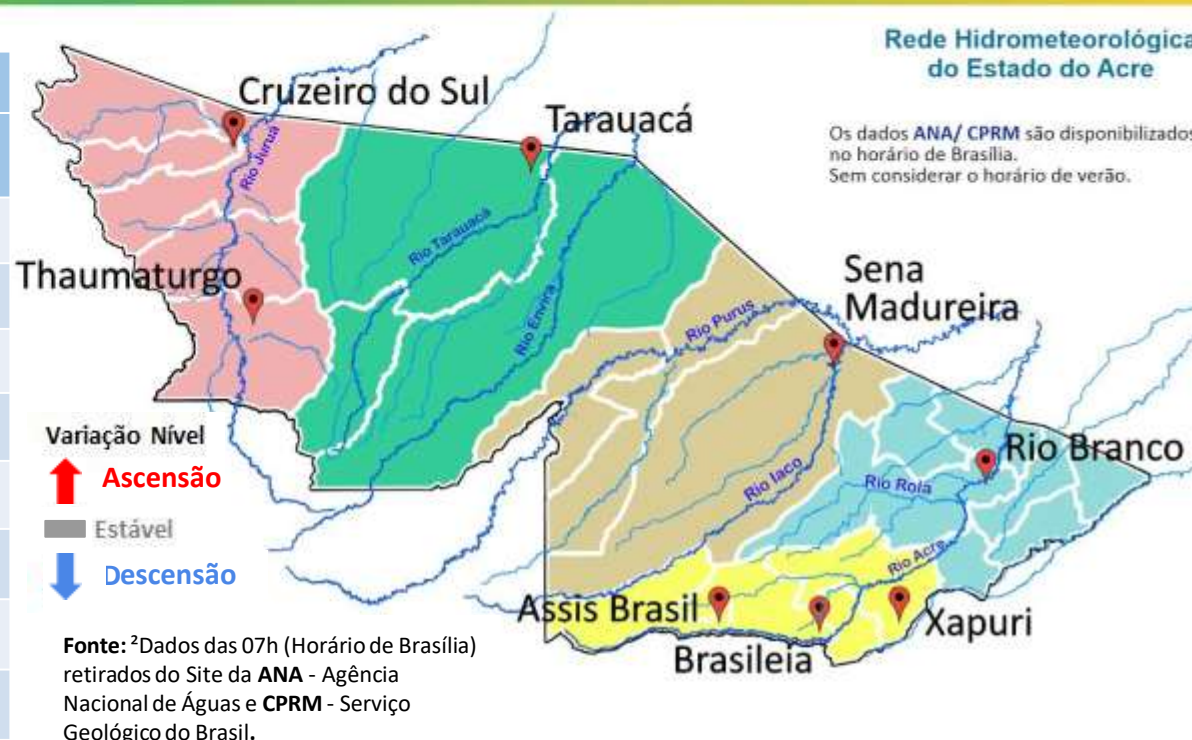
Fonte: CENSIPAM





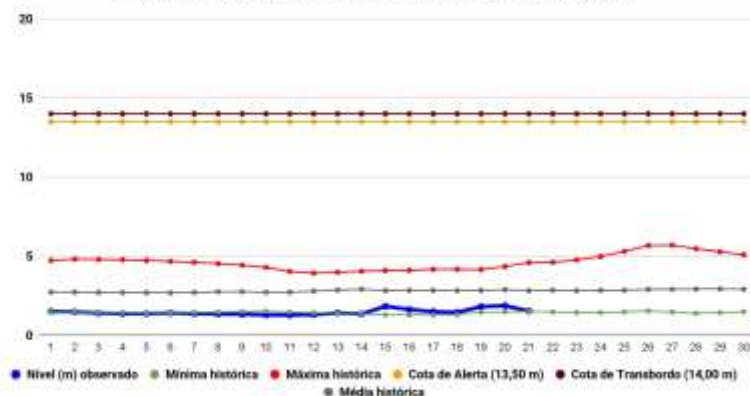
Tabela 2 - Nível dos Rios

Localização	Cota de Estiagem Alerta   Alerta Máx.	Leitura do Dia <sup>2</sup> Anterior/Atual	
Rio Acre – Assis Brasil	4,00   3,50	2,57   2,55	↓
Rio Acre – Brasiléia	4,00   3,50	1,18   1,17	↓
Rio Acre – Rio Branco	3,00   2,69	1,88 <sup>1</sup>   1,54 <sup>1</sup>	↓
Rio Iaco – Sena Madureira	2,20   2,00	0,63   0,60	↓
Rio Purus – Manoel Urbano	2,50   2,00	2,92   2,91	↓
Rio Tarauacá – Tarauacá	2,20   2,00	2,41   2,33	↓
Rio Juruá – Cruzeiro do Sul	2,30   2,00	2,89   2,97	↑
Rio Abunã – Plácido de Castro	2,20   2,00	2,06   2,06	■



Legenda: <sup>1</sup>Dados das Defesas Cívicas municipais (06h - Horário Local). <sup>3</sup>Dado ANA (7h30m - Horário Brasília).

Gráfico 1 - Tendência do Nível do Rio Acre (Rio Branco) SETEMBRO 2022



Na leitura de hoje (**21/09/2022**), de acordo com a Tabela 2, as plataformas registraram redução de nível na leitura das 07h00min, exceto Cruzeiro do Sul. Manoel Urbano, Tarauacá e Plácido de Castro encontram-se com nível estável. No gráfico 1, o Rio Acre em Rio Branco apresenta nível de **1,54 m (linha azul)**, mostrando-se abaixo da média histórica de **2,83 m (linha cinza)** para o mesmo dia do ano.



Gráfico 2 - Acumulado de precipitação para o Estado do Acre



O **Gráfico 2**, acima, apresenta o acumulado de chuva do início de Setembro (01/09/2022 – 00h00min) a (21/09/2022 – até às 10h00min) em Colônia Dolores (**39,80 mm**), Seringal Santa Helena (**37,60 mm**), Aldeia dos Patos (**33,20 mm**), Espalha (**27,0 mm**), Ponte do Liberdade (**8,60 mm**) e Parque Estadual Chandless (**1,80 mm**).

O **Gráfico 3**, ao lado, apresenta o acumulado de chuva do início de Setembro (01/09/2022 – 00h00min) a (21/09/2022 – até às 10h00min) para efeito de comparação de acordo com as médias climatológicas, onde os maiores acumulados foram em Capixaba (**118,40 mm**), Brasiléia (**88,20 mm**), M. Thaumaturgo (**82,20 mm**), Rio Branco (**58,40 mm**), Sena Madureira (**57,0 mm**), Xapuri (**41,40 mm**), Porto Walter (**36,0 mm**), Jordão (**32,40 mm**), Tarauacá (**31,20 mm**), Porto Acre (**30,60 mm**), Mâncio Lima (**19,80 mm**), Cruzeiro do Sul (**12,0 mm**), Manoel Urbano (**12,0 mm**), Feijó (**11,20 mm**) e Assis Brasil (**3,40 mm**).

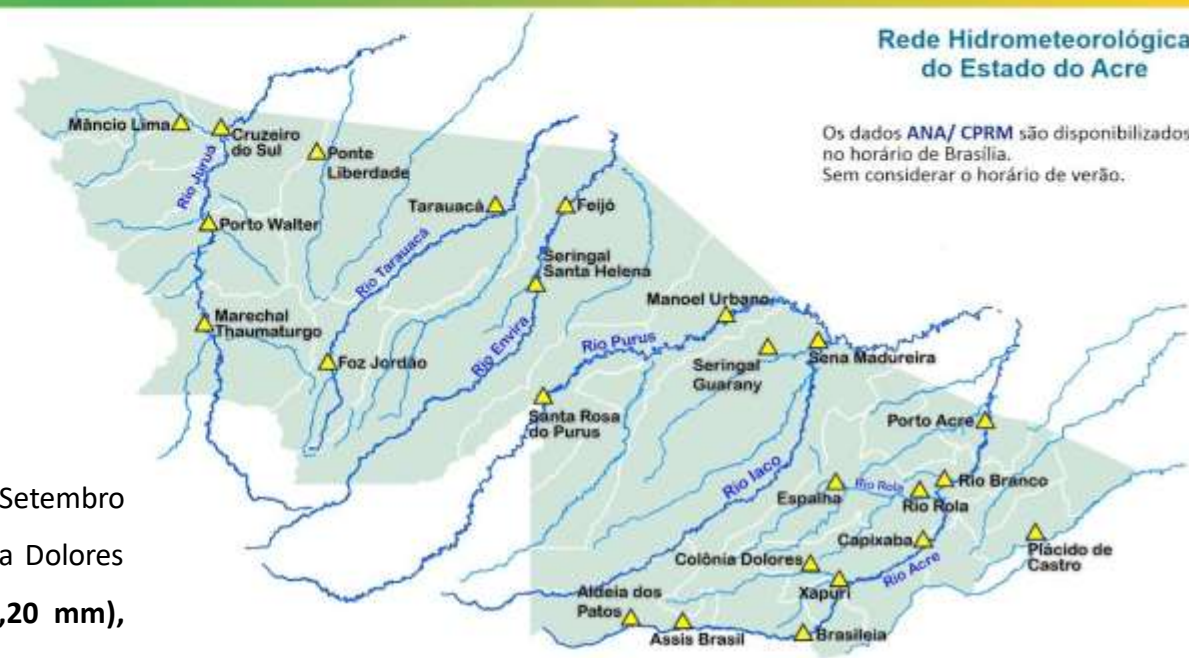


Gráfico 3 - Acumulado de precipitação para o Estado do Acre

