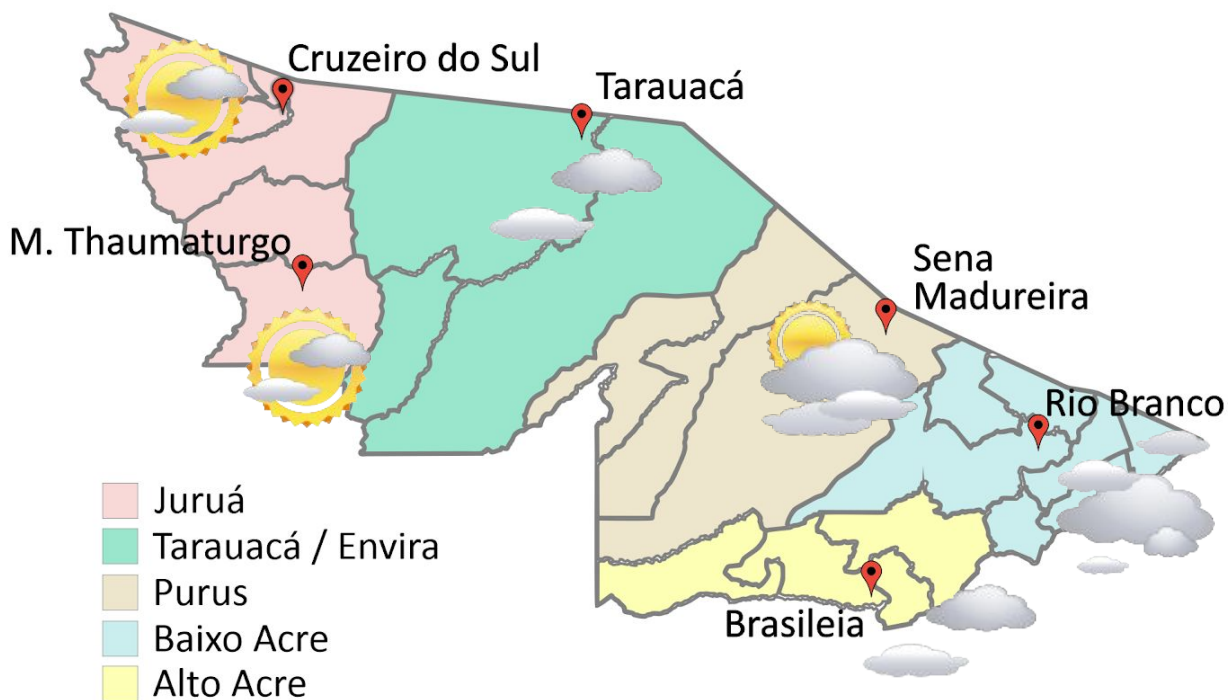


PREVISÃO DO TEMPO

14/09/2022 - Nº 167

A Divisão de Meteorologia do Sistema de Proteção da Amazônia informa que todo o estado do Acre com tempo bom e com nebulosidade variando entre céu claro e poucas nuvens, mas haverá algumas nuvens mais presentes ao norte do estado. A previsão será de mais um dia de forte calor, umidade baixa no período da tarde e poucas nuvens com predominância de céu claro em todo o estado e sem precipitação significativa.



FONTE:
Ministério da Defesa
Sistema de Proteção da Amazônia
Centro Regional de Porto Velho
Divisão de Meteorologia e Climatologia - DIVMET

SALA DE SITUAÇÃO
DE MONITORAMENTO HIDROMETEOROLÓGICO

CIGMA
CENTRO INTEGRADO
DE GEOPROCESSAMENTO
E MONITORAMENTO AMBIENTAL

SECRETARIA DE ESTADO DO
**MEIO AMBIENTE E DAS
POLÍTICAS INDÍGENAS**



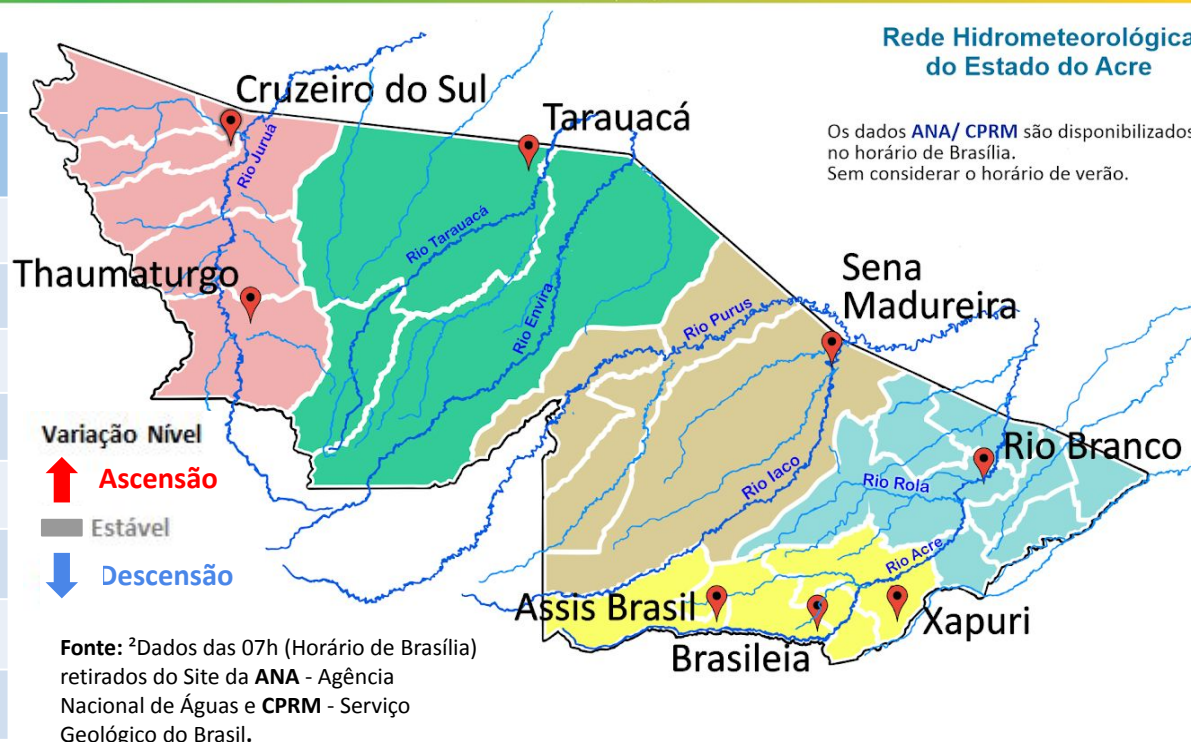
Tabela 1 - Previsões regionais

| CIDADE | Temp. (°C) | UR (%) | Vento | CONDIÇÃO DO TEMPO |
|----------------------|-------------|-------------|--------|---|
| | MAX/ MIN | MAX/ MIN | DIR. | |
| Rio Branco | 35/23 | 95/45 | NW - N | Céu com poucas nuvens a parcialmente nublado. |
| Brasileia | 34/22 | 90/40 | NW - N | Céu com poucas nuvens. |
| Sena Madureira | 34/24 | 85/45 | NW - N | Céu claro a parcialmente nublado. |
| Tarauacá | 34/23 | 90/45 | W - NW | Céu com poucas nuvens. |
| Cruzeiro do Sul | 34/23 | 80/40 | W - NW | Céu claro com poucas nuvens. |
| Marechal Thaumaturgo | 34/23 | 80/40 | W - NW | Céu claro com poucas nuvens. |

Fonte: CENSIPAM

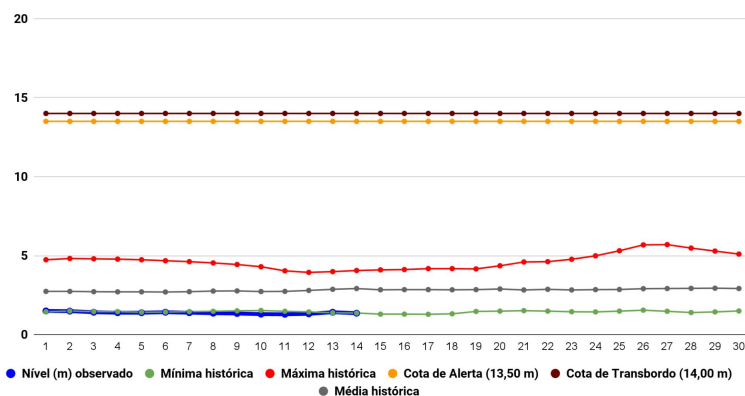
Tabela 2 - Nível dos Rios

| Localização | Cota de Estiagem Alerta Alerta Máx. | Leitura do Dia ² Anterior/Atual | |
|-------------------------------|---------------------------------------|--|---|
| Rio Acre – Assis Brasil | 4,00 3,50 | 2,53 2,54 | ↑ |
| Rio Acre – Brasília | 4,00 3,50 | 1,19 1,14 | ↓ |
| Rio Acre – Rio Branco | 3,00 2,69 | 1,42 ¹ 1,36 ¹ | ↓ |
| Rio Iaco – Sena Madureira | 2,20 2,00 | 0,65 0,64 | ↓ |
| Rio Purus – Manoel Urbano | 2,50 2,00 | 2,97 2,96 | ↓ |
| Rio Tarauacá – Tarauacá | 2,20 2,00 | 2,56 2,44 | ↓ |
| Rio Juruá – Cruzeiro do Sul | 2,30 2,00 | 2,13 2,13 | ■ |
| Rio Abunã – Plácido de Castro | 2,20 2,00 | 2,00 1,99 | ↓ |



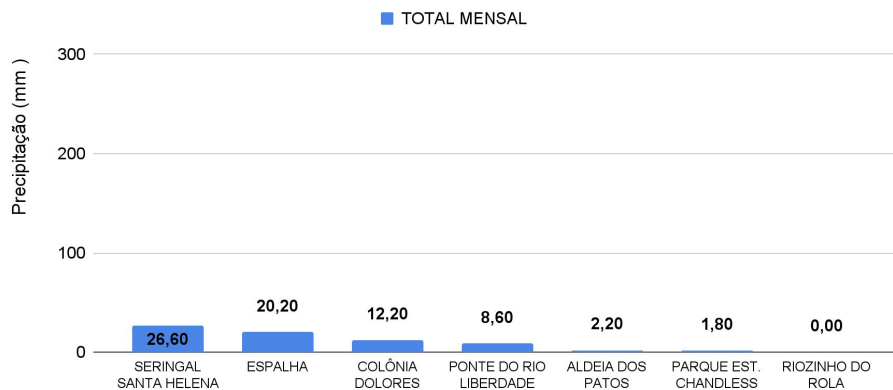
Legenda: ¹Dados das Defesas Cíveis municipais (06h - Horário Local).³ Dado ANA (7h30m - Horário Brasília).

Gráfico 1 - Tendência do Nível do Rio Acre (Rio Branco) SETEMBRO 2022



Na leitura de hoje (14/09/2022), de acordo com a Tabela 2, as plataformas registraram redução de nível na leitura das 07h00min, exceto Assis Brasil. Cruzeiro do Sul encontra-se com nível estável. No gráfico 1, o Rio Acre em Rio Branco apresenta nível de **1,36 m (linha azul)**, mostrando-se abaixo da média histórica de **2,92 m (linha cinza)** para o mesmo dia do ano.

Gráfico 2 - Acumulado de precipitação para o Estado do Acre



O **Gráfico 2**, acima, apresenta o acumulado de chuva do início de Setembro (01/09/2022 – 00h00min) a (14/09/2022 – até às 10h00min) no Seringal Santa Helena (**26,60 mm**), Espalha (**20,20 mm**), Colônia Dolores (**12,20 mm**), Ponte do Liberdade (**8,60 mm**), Aldeia dos Patos (**2,20 mm**) e Parque Estadual Chandless (**1,80 mm**).

O **Gráfico 3**, ao lado, apresenta o acumulado de chuva do início de Setembro (01/09/2022 – 00h00min) a (14/09/2022 – até às 10h00min) para efeito de comparação de acordo com as médias climatológicas, onde os maiores acumulados foram em Sena Madureira (**35,60 mm**), Capixaba (**34,80 mm**), Porto Walter (**34,20 mm**), Xapuri (**33,60 mm**), Brasiléia (**19,60 mm**), Marechal Thaumaturgo (**17,0 mm**), Mâncio Lima (**6,40 mm**), Porto Acre (**2,80 mm**), Jordão (**2,40 mm**), Assis Brasil (**1,40 mm**), Feijó (**1,20 mm**), Tarauacá (**0,80 mm**), Cruzeiro do Sul (**0,60 mm**) e Manoel Urbano (**0,20 mm**).

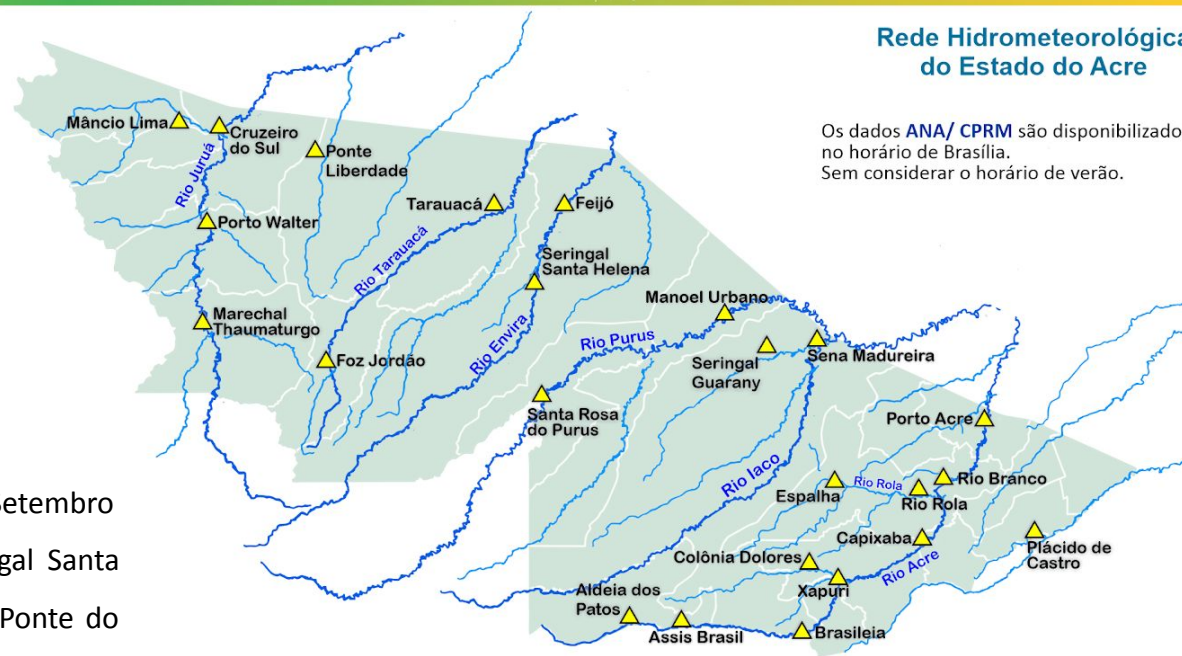


Gráfico 3 - Acumulado de precipitação para o Estado do Acre

