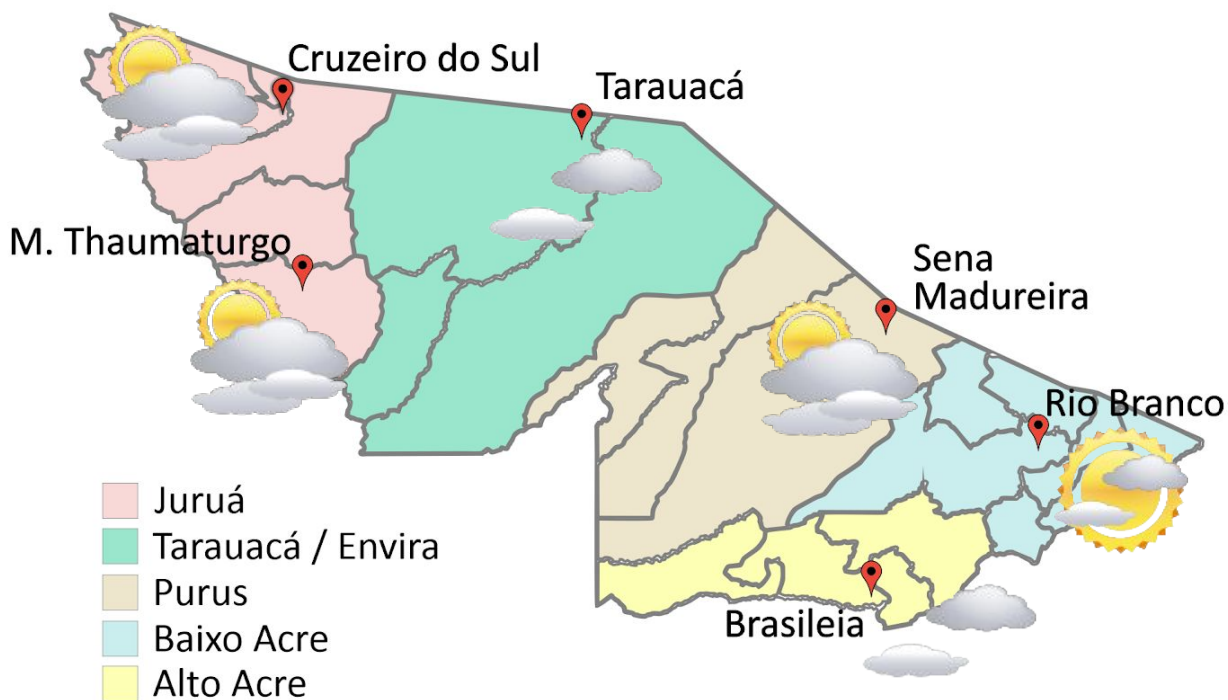


A Divisão de Meteorologia do Sistema de Proteção da Amazônia informa que todo o estado do Acre com tempo bom e com nebulosidade variando entre céu claro e poucas nuvens, mas haverá algumas nuvens mais presentes ao norte do estado. A previsão será de mais um dia de forte calor, umidade baixa no período da tarde e poucas nuvens com predominância de céu claro em todo o estado e sem precipitação significativa.



- Juruá
- Tarauacá / Envira
- Purus
- Baixo Acre
- Alto Acre

Tabela 1 - Previsões regionais

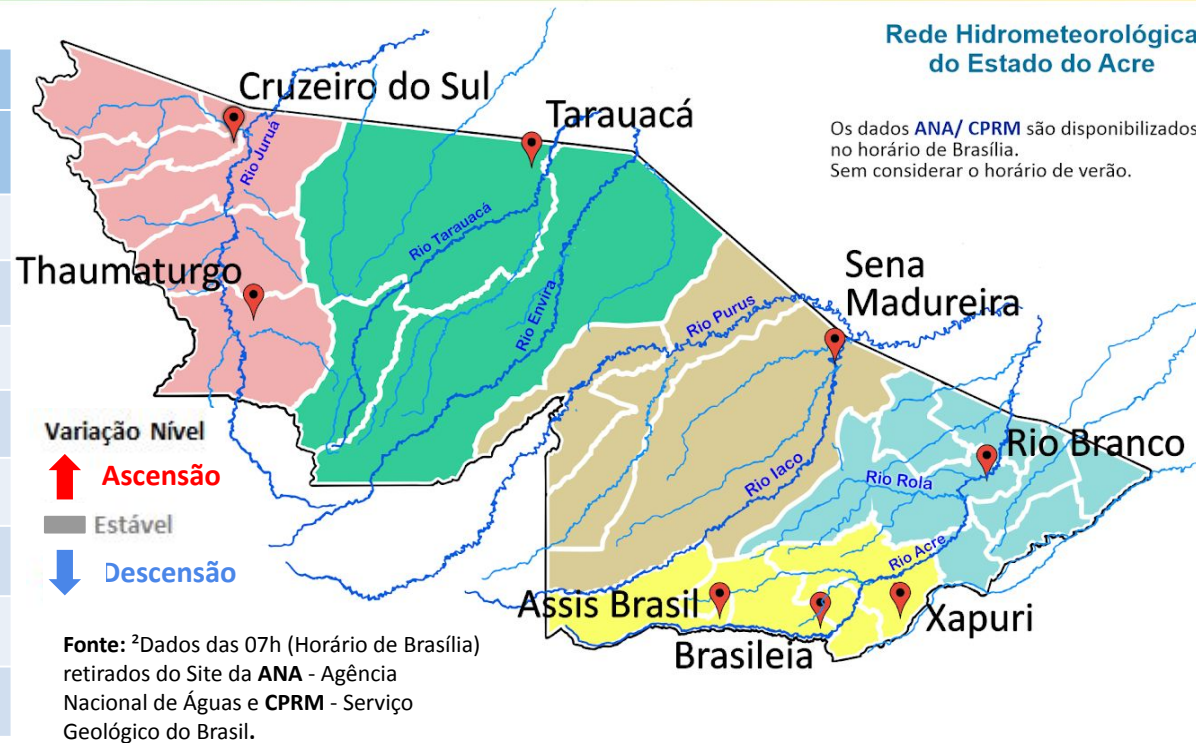
CIDADE	Temp. (°C)	UR (%)	Vento	CONDIÇÃO DO TEMPO
	MAX/MIN	MAX/MIN	DIR.	
Rio Branco	34/21	95/45	NW - N	Céu claro a poucas nuvens.
Brasileia	34/21	90/40	NW - N	Céu com poucas nuvens.
Sena Madureira	34/22	85/40	NW - N	Céu claro a parcialmente nublado.
Tarauacá	34/22	90/45	W - NW	Céu com poucas nuvens.
Cruzeiro do Sul	34/21	90/40	W - NW	Céu claro a parcialmente nublado.
Marechal Thaumaturgo	34/21	90/40	W - NW	Céu claro a parcialmente nublado.

Fonte: CENSIPAM



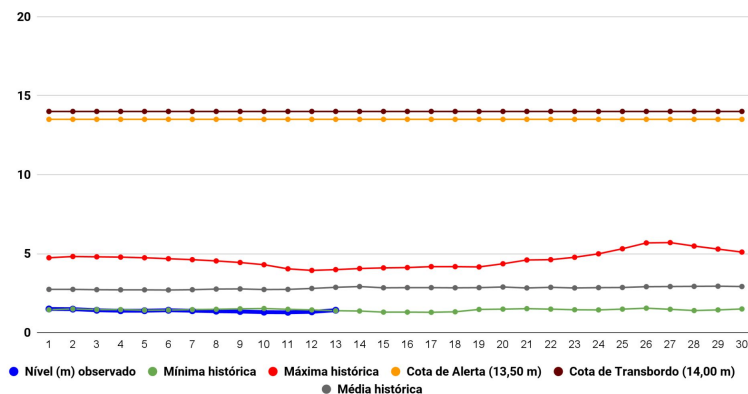
Tabela 2 - Nível dos Rios

Localização	Cota de Estiagem Alerta   Alerta Máx.	Leitura do Dia <sup>2</sup> Anterior/Atual	
Rio Acre – Assis Brasil	4,00   3,50	2,53   2,53	■
Rio Acre – Brasiléia	4,00   3,50	1,11   1,19	↑
Rio Acre – Rio Branco	3,00   2,69	1,32 <sup>1</sup>   1,42 <sup>1</sup>	↑
Rio Iaco – Sena Madureira	2,20   2,00	0,68   0,65	↓
Rio Purus – Manoel Urbano	2,50   2,00	2,97   2,97	■
Rio Tarauacá – Tarauacá	2,20   2,00	2,45   2,56	↑
Rio Juruá – Cruzeiro do Sul	2,30   2,00	2,15   2,13	↓
Rio Abunã – Plácido de Castro	2,20   2,00	2,01   2,00	↓



Legenda: <sup>1</sup>Dados das Defesas Cíveis municipais (06h - Horário Local).<sup>3</sup> Dado ANA (7h30m - Horário Brasília).

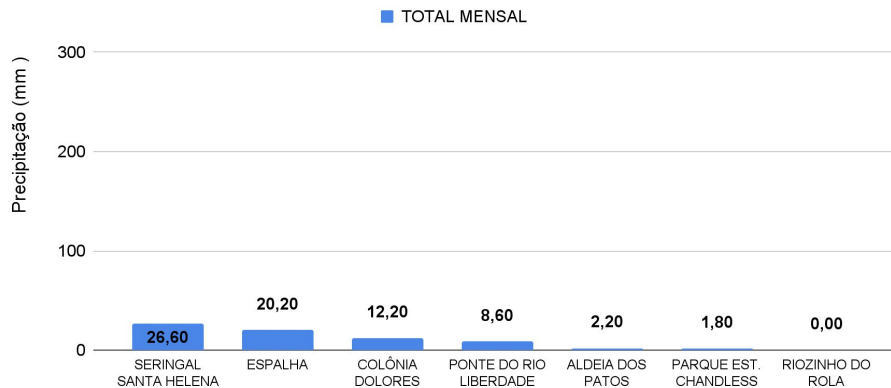
Gráfico 1 - Tendência do Nível do Rio Acre (Rio Branco) SETEMBRO 2022



Na leitura de hoje (13/09/2022), de acordo com a Tabela 2, as plataformas de Brasiléia, Rio Branco e Tarauacá registraram elevação de nível na leitura das 07h00min, enquanto que Sena Madureira, Cruzeiro do Sul e Plácido de Castro registraram redução de nível. Assis Brasil e Manoel Urbano encontram-se com nível estável. No gráfico 1, o Rio Acre em Rio Branco apresenta nível de **1,42 m (linha azul)**, mostrando-se abaixo da média histórica de **2,87 m (linha cinza)** para o mesmo dia do ano.



Gráfico 2 - Acumulado de precipitação para o Estado do Acre



O Gráfico 2, acima, apresenta o acumulado de chuva do início de Setembro (01/09/2022 – 00h00min) a (13/09/2022 – até às 10h00min) no Seringal Santa Helena (**26,60 mm**), Espalha (**20,20 mm**), Colônia Dolores (**12,20 mm**), Ponte do Liberdade (**8,60 mm**), Aldeia dos Patos (**2,20 mm**) e Parque Estadual Chandless (**1,80 mm**).

O Gráfico 3, ao lado, apresenta o acumulado de chuva do início de Setembro (01/09/2022 – 00h00min) a (13/09/2022 – até às 10h00min) para efeito de comparação de acordo com as médias climatológicas, onde os maiores acumulados foram em Sena Madureira (**35,60 mm**), Capixaba (**34,80 mm**), Porto Walter (**34,20 mm**), Xapuri (**33,60 mm**), Brasiléia (**19,20 mm**), Marechal Thaumaturgo (**17,0 mm**), Mâncio Lima (**4,60 mm**), Porto Acre (**2,80 mm**), Jordão (**2,40 mm**), Assis Brasil (**1,40 mm**), Feijó (**1,20 mm**), Tarauacá (**0,80 mm**), Cruzeiro do Sul (**0,60 mm**) e Manoel Urbano (**0,20 mm**).

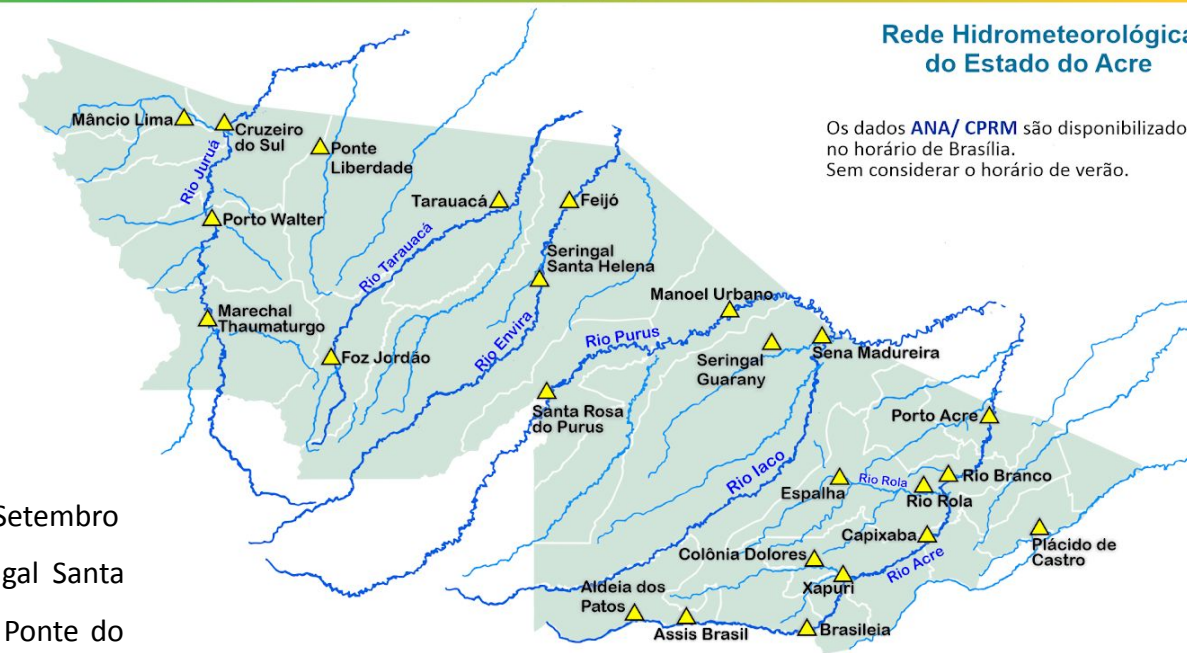


Gráfico 3 - Acumulado de precipitação para o Estado do Acre

