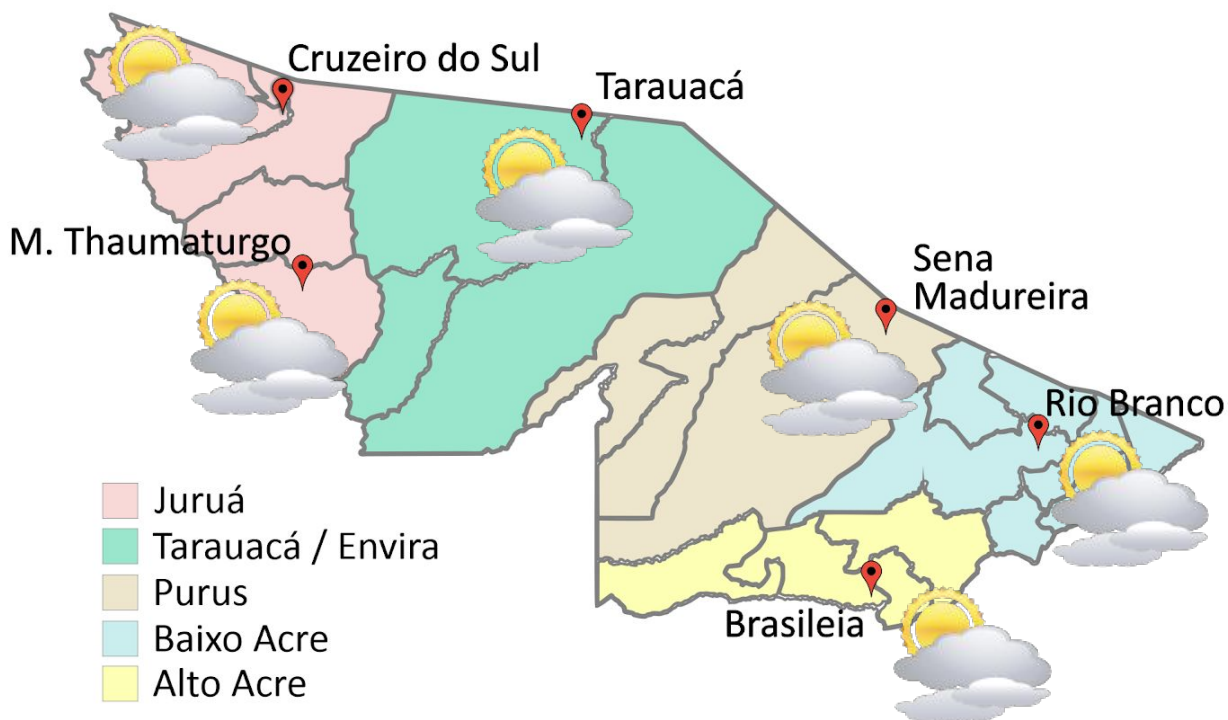




A Divisão de Meteorologia do Sistema de Proteção da Amazônia informa que a massa de ar quente e seca predomina sobre o Acre nesta sexta-feira e dificulta a formação de nuvens de chuva sobre o estado. Com isso a previsão será de mais um dia de sol forte e calor em todo o estado. O tempo varia de claro a parcialmente nublado e não há previsão de chuva.



- Juruá
- Tarauacá / Envira
- Purus
- Baixo Acre
- Alto Acre

FONTE:
 Ministério da Defesa
 Sistema de Proteção da Amazônia
 Centro Regional de Porto Velho
 Divisão de Meteorologia e Climatologia - DIVMET

SALA DE SITUAÇÃO
 DE MONITORAMENTO HIDROMETEOROLÓGICO

Tabela 1 - Previsões regionais				
	Temp. (°C)	UR (%)	Vento	CONDIÇÃO DO TEMPO
CIDADE	MAX/MIN	MAX/MIN	DIR.	
Rio Branco	34/22	90/40	NW - N	Céu claro a parcialmente nublado.
Brasileia	34/21	85/40	NW - N	Céu claro a parcialmente nublado.
Sena Madureira	34/21	85/40	NW - N	Céu claro a parcialmente nublado.
Tarauacá	34/22	90/45	W - NW	Céu claro a parcialmente nublado.
Cruzeiro do Sul	34/21	90/40	W - NW	Céu claro a parcialmente nublado.
Marechal Thaumaturgo	34/21	90/40	W - NW	Céu claro a parcialmente nublado.

Fonte: CENSIPAM

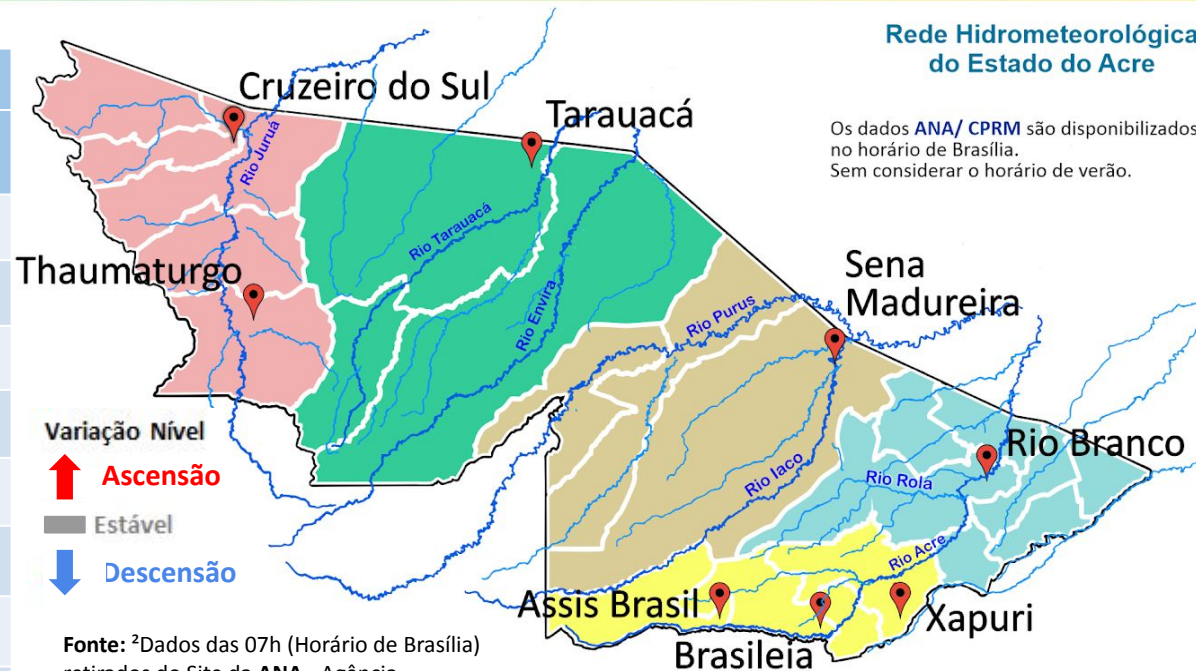
CIGMA
 CENTRO INTEGRADO
 DE GEOPROCESSAMENTO
 E MONITORAMENTO AMBIENTAL

SECRETARIA DE ESTADO DO
**MEIO AMBIENTE E DAS
 POLÍTICAS INDÍGENAS**



Tabela 2 - Nível dos Rios

Localização	Cota de Estiagem Alerta Alerta Máx.	Leitura do Dia ² Anterior/Atual	
Rio Acre – Assis Brasil	4,00 3,50	2,53 2,53	■
Rio Acre – Brasiléia	4,00 3,50	1,11 1,11	■
Rio Acre – Rio Branco	3,00 2,69	1,36 ¹ 1,34 ¹	↓
Rio Iaco – Sena Madureira	2,20 2,00	0,64 0,63	↓
Rio Purus – Manoel Urbano	2,50 2,00	2,98 2,98	■
Rio Tarauacá – Tarauacá	2,20 2,00	2,37 2,24	↓
Rio Juruá – Cruzeiro do Sul	2,30 2,00	2,20 2,18	↓
Rio Abunã – Plácido de Castro	2,20 2,00	2,07 2,05	↓



Rede Hidrometeorológica do Estado do Acre

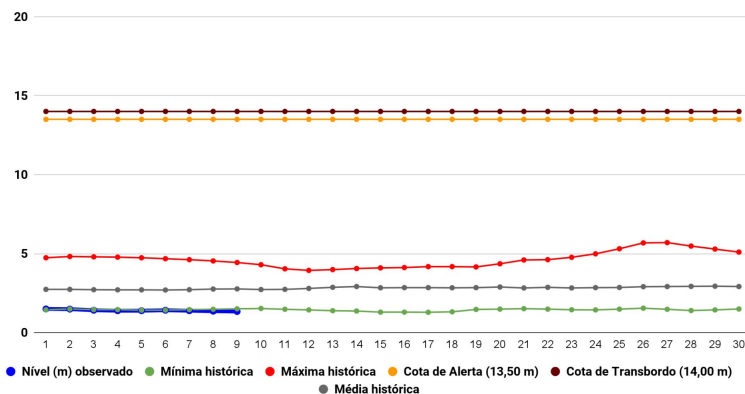
Os dados ANA/ CPRM são disponibilizados no horário de Brasília. Sem considerar o horário de verão.

Varição Nível
 ↑ Ascensão
 ■ Estável
 ↓ Descensão

Fonte: ²Dados das 07h (Horário de Brasília) retirados do Site da ANA - Agência Nacional de Águas e CPRM - Serviço Geológico do Brasil.

Legenda: ¹Dados das Defesas Cíveis municipais (06h - Horário Local).³ Dado ANA (7h30m - Horário Brasília).

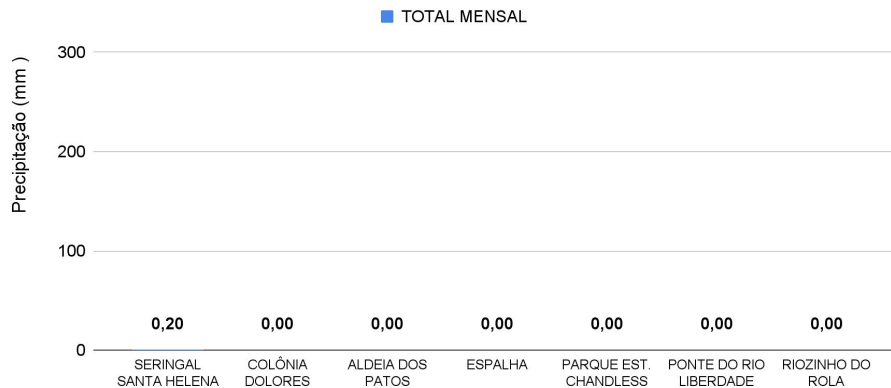
Gráfico 1 - Tendência do Nível do Rio Acre (Rio Branco) SETEMBRO 2022



Na leitura de hoje (09/09/2022), de acordo com a Tabela 2, as plataformas registraram redução de nível na leitura das 07h00min. Assis Brasil, Brasiléia e Manoel Urbano encontram-se com nível estável. No gráfico 1, o Rio Acre em Rio Branco apresenta nível de **1,34 m (linha azul)**, mostrando-se abaixo da média histórica de **2,77 m (linha cinza)** para o mesmo dia do ano.

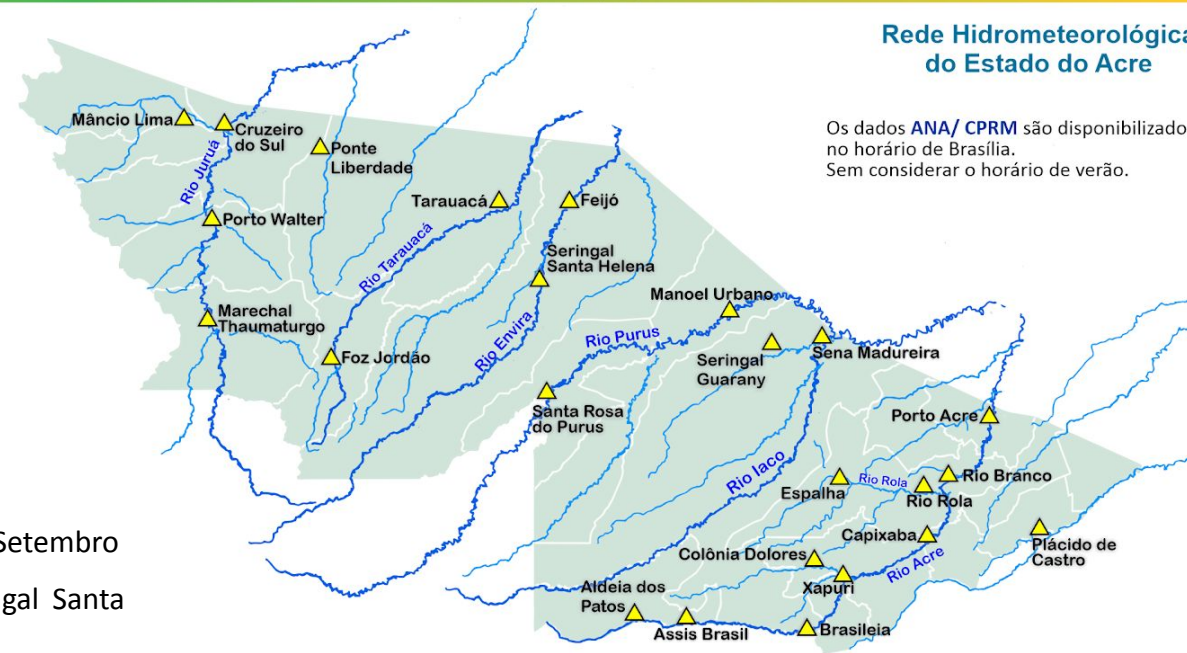


Gráfico 2 - Acumulado de precipitação para o Estado do Acre



O **Gráfico 2**, acima, apresenta o acumulado de chuva do início de Setembro (01/09/2022 – 00h00min) a (09/09/2022 – até às 10h00min) no Seringal Santa Helena (**0,20 mm**).

O **Gráfico 3**, ao lado, apresenta o acumulado de chuva do início de Setembro (01/09/2022 – 00h00min) a (09/09/2022 – até às 10h00min) para efeito de comparação de acordo com as médias climatológicas, onde os maiores acumulados foram em Porto Walter (**5,0 mm**), Marechal Thaumaturgo (**1,20 mm**), Feijó (**1,20 mm**), Jordão (**0,80 mm**) e Assis Brasil (**0,60 mm**).



Rede Hidrometeorológica do Estado do Acre

Os dados ANA/ CPRM são disponibilizados no horário de Brasília. Sem considerar o horário de verão.

Gráfico 3 - Acumulado de precipitação para o Estado do Acre

