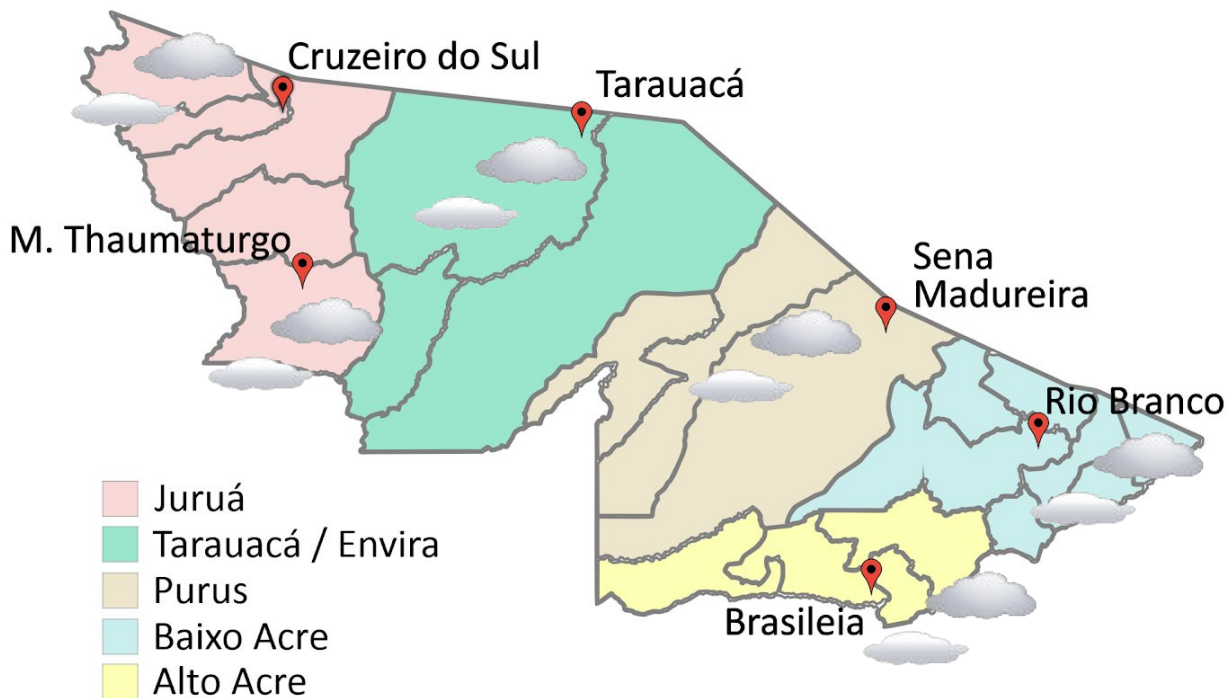


A Divisão de Meteorologia do Sistema de Proteção da Amazônia informa que para esta sexta-feira o tempo permanece quente com temperaturas elevadas e pouca nebulosidade, mas a metade norte terá mais nebulosidade e com previsão de pancadas de chuvas e isoladas no período do início da noite. Na metade sul, tempo bom e sem previsão de precipitação.



- Juruá
- Tarauacá / Envira
- Purus
- Baixo Acre
- Alto Acre

FONTE:  
 Ministério da Defesa  
 Sistema de Proteção da Amazônia  
 Centro Regional de Porto Velho  
 Divisão de Meteorologia e Climatologia - DIVMET

**SALA DE SITUAÇÃO**  
 DE MONITORAMENTO HIDROMETEOROLÓGICO

**CIGMA**  
 CENTRO INTEGRADO  
 DE GEOPROCESSAMENTO  
 E MONITORAMENTO AMBIENTAL

SECRETARIA DE ESTADO DO  
**MEIO AMBIENTE E DAS  
 POLÍTICAS INDÍGENAS**



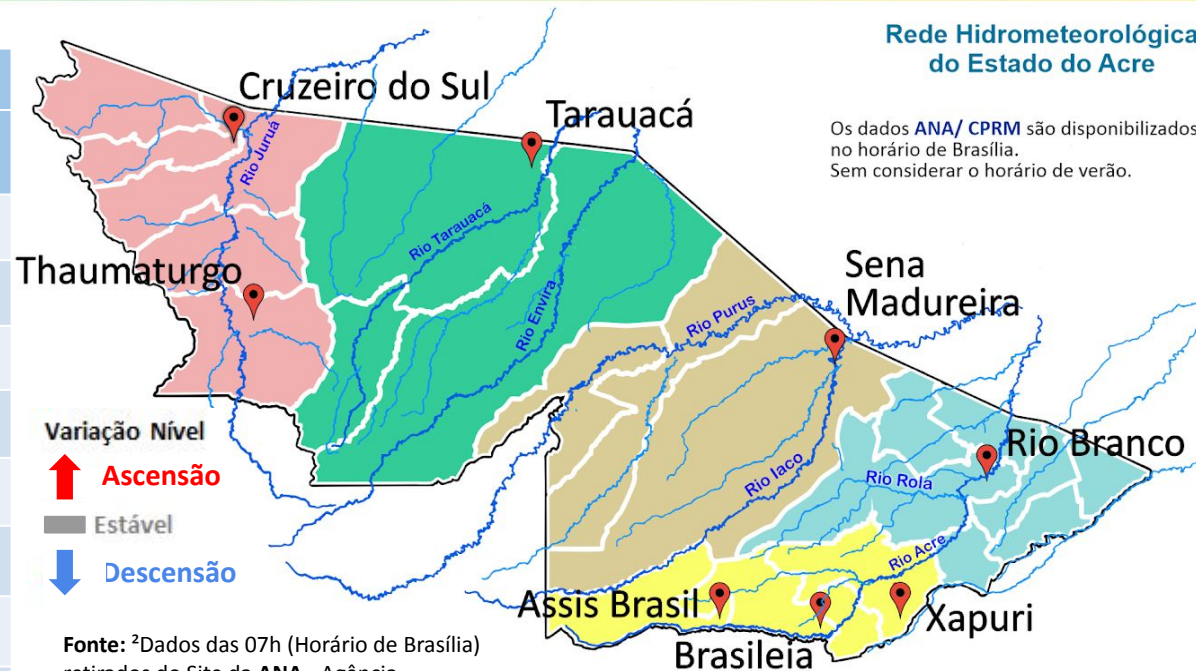
Tabela 1 - Previsões regionais

CIDADE	Temp. (°C)	UR (%)	Vento	CONDIÇÃO DO TEMPO
	MAX/ MIN	MAX/ MIN	DIR.	
Rio Branco	32/20	80/40	NE	Céu com poucas nuvens.
Brasileia	32/20	80/40	NE	Céu com poucas nuvens.
Sena Madureira	32/20	80/40	NE	Céu com poucas nuvens.
Tarauacá	32/20	80/40	NE	Céu com poucas nuvens.
Cruzeiro do Sul	32/20	80/40	NE	Céu com poucas nuvens.
Marechal Thaumaturgo	32/20	80/40	NE	Céu com poucas nuvens.

Fonte: CENSIPAM

Tabela 2 - Nível dos Rios

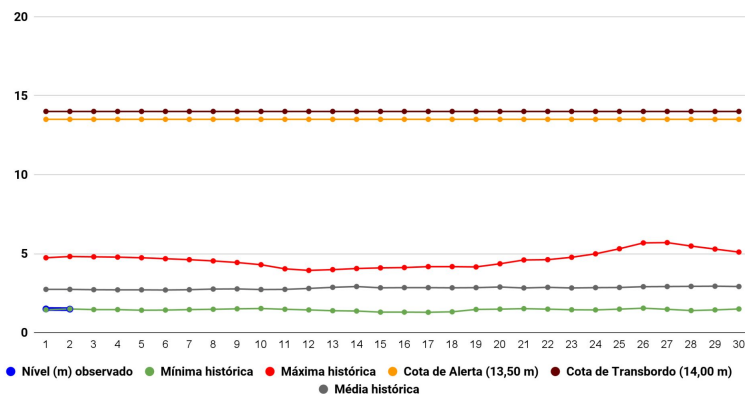
Localização	Cota de Estiagem Alerta   Alerta Máx.	Leitura do Dia <sup>2</sup> Anterior/Atual	
Rio Acre – Assis Brasil	4,00   3,50	2,57   2,57	■
Rio Acre – Brasília	4,00   3,50	1,23   1,22	↓
Rio Acre – Rio Branco	3,00   2,69	1,50 <sup>1</sup>   1,49 <sup>1</sup>	↓
Rio Iaco – Sena Madureira	2,20   2,00	0,73   0,74	↑
Rio Purus – Manoel Urbano	2,50   2,00	3,03   3,02	↓
Rio Tarauacá – Tarauacá	2,20   2,00	3,46   3,49	↑
Rio Juruá – Cruzeiro do Sul	2,30   2,00	SL   SL	
Rio Abunã – Plácido de Castro	2,20   2,00	2,18   2,16	↓



Fonte: <sup>2</sup>Dados das 07h (Horário de Brasília) retirados do Site da ANA - Agência Nacional de Águas e CPRM - Serviço Geológico do Brasil.

Legenda: <sup>1</sup>Dados das Defesas Cívicas municipais (06h - Horário Local). <sup>3</sup> Dado ANA (7h30m - Horário Brasília).

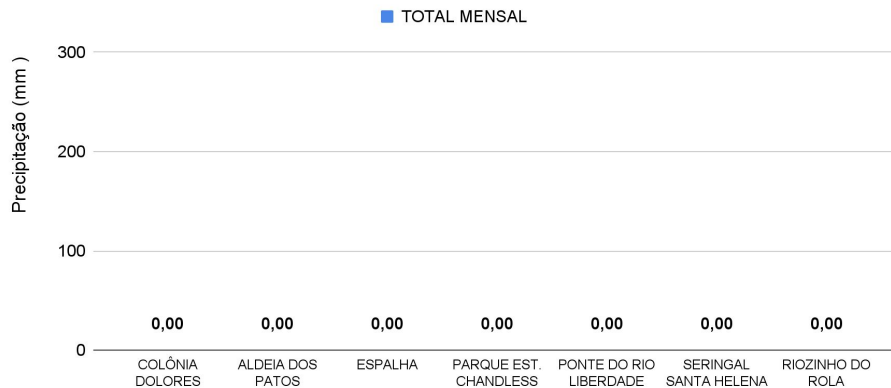
Gráfico 1 - Tendência do Nível do Rio Acre (Rio Branco) SETEMBRO 2022



Na leitura de hoje (02/09/2022), de acordo com a Tabela 2, as plataformas registraram redução de nível na leitura das 07h00min, exceto Sena Madureira e Tarauacá. Assis Brasil encontra-se com nível estável. No gráfico 1, o Rio Acre em Rio Branco apresenta nível de **1,49 m (linha azul)**, mostrando-se abaixo da média histórica de **2,74 m (linha cinza)** para o mesmo dia do ano.

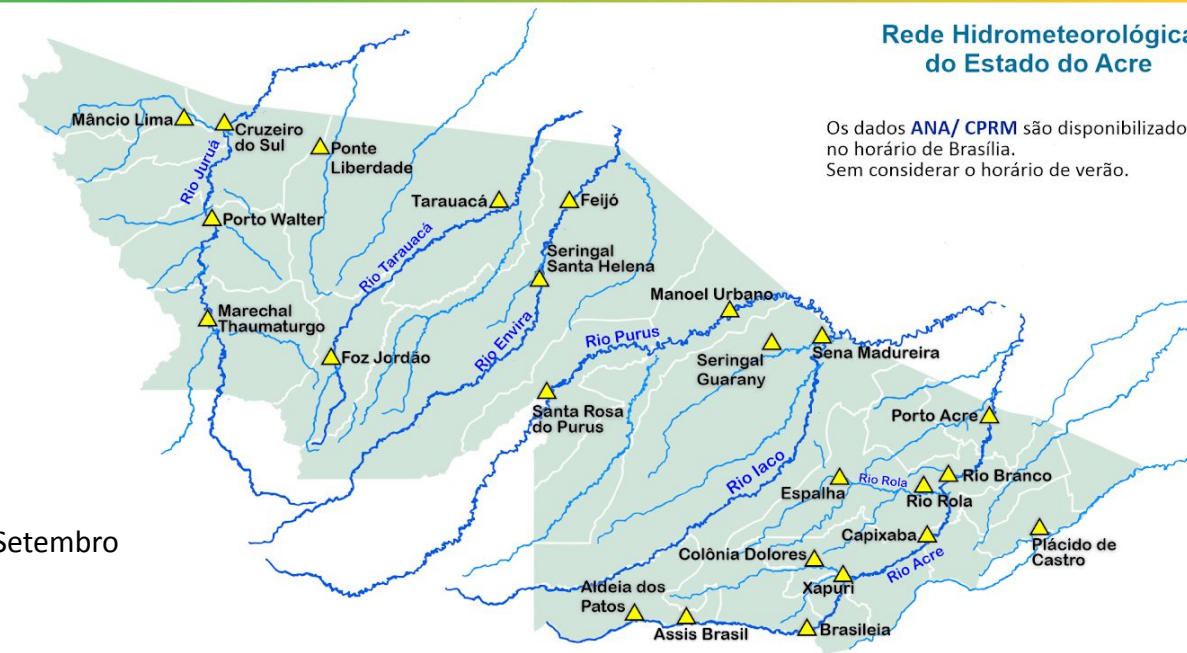


Gráfico 2 - Acumulado de precipitação para o Estado do Acre



O **Gráfico 2**, acima, apresenta o acumulado de chuva do início de Setembro (01/09/2022 – 00h00min) a (02/09/2022 – até às 10h00min).

O **Gráfico 3**, ao lado, apresenta o acumulado de chuva do início de Setembro (01/09/2022 – 00h00min) a (02/09/2022 – até às 10h00min) para efeito de comparação de acordo com as médias climatológicas, onde os maiores acumulados foram em Marechal Thaumaturgo (**1,20 mm**) e Assis Brasil (**0,60 mm**).



Rede Hidrometeorológica do Estado do Acre

Os dados ANA/ CPRM são disponibilizados no horário de Brasília. Sem considerar o horário de verão.

Gráfico 3 - Acumulado de precipitação para o Estado do Acre

