

A Divisão de Meteorologia do Sistema de Proteção da Amazônia informa que para esta quinta-feira o tempo permanece quente com temperaturas elevadas e pouca nebulosidade, mas a metade norte terá mais nebulosidade e com previsão de pancadas de chuvas e trovoadas isoladas no período noturno. Na metade sul tempo bom e sem previsão de precipitação.

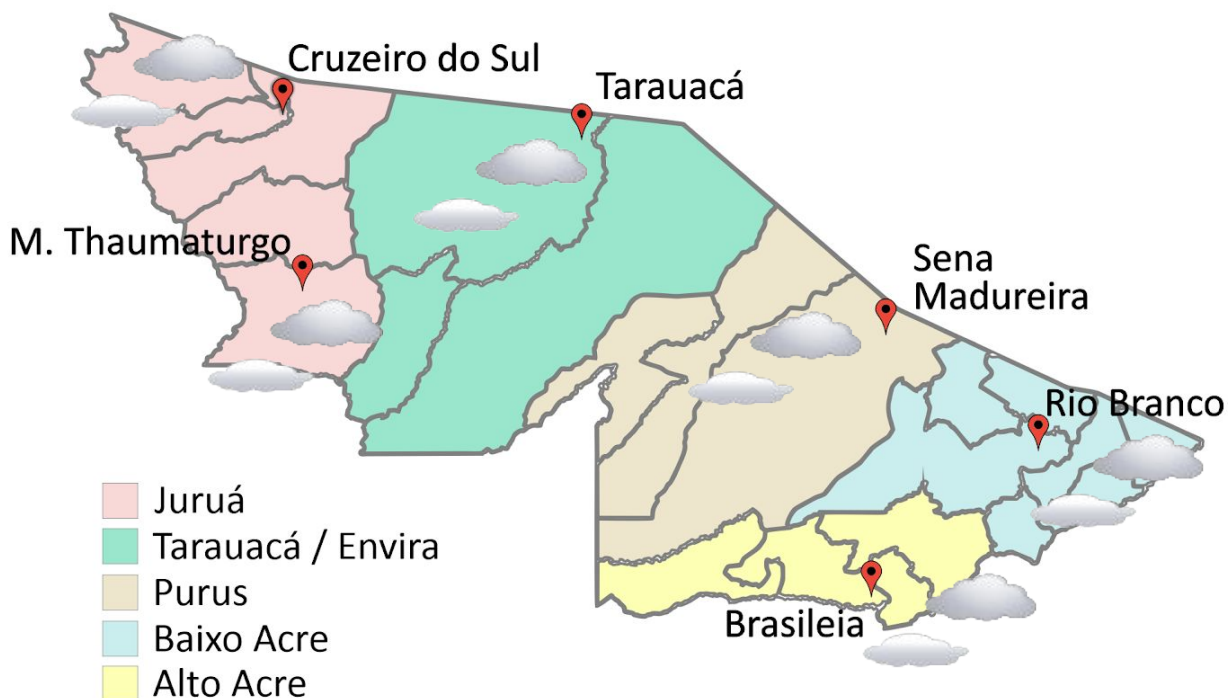


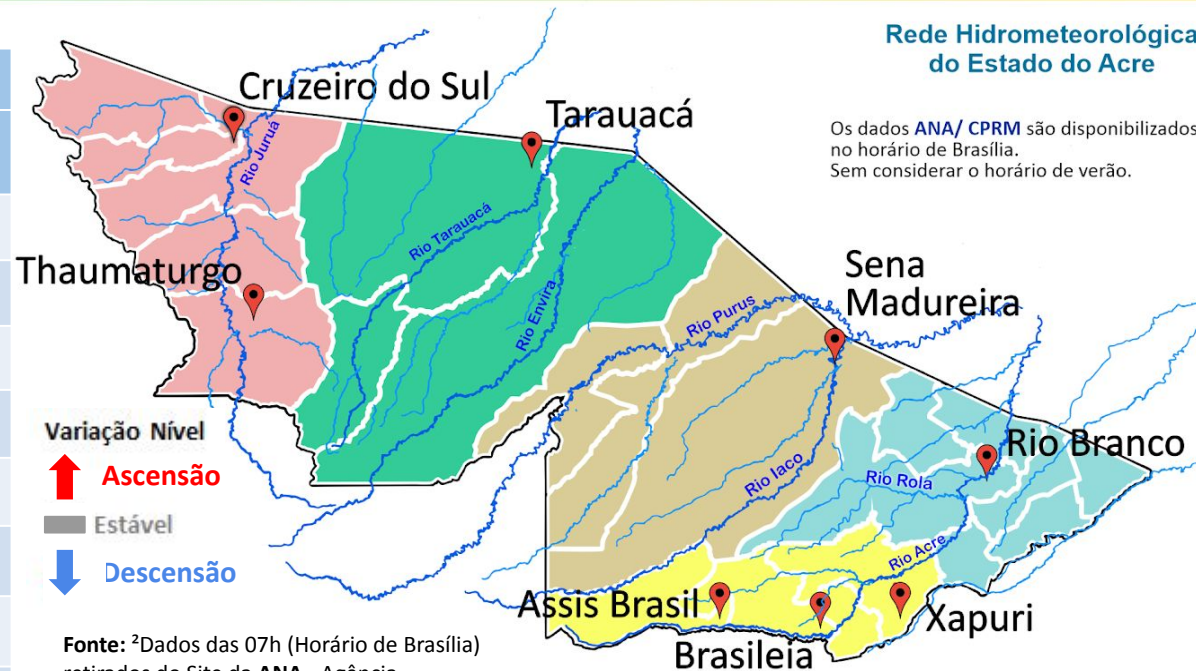
Tabela 1 - Previsões regionais

CIDADE	Temp. (°C)	UR (%)	Vento	CONDIÇÃO DO TEMPO
	MAX/MIN	MAX/MIN	DIR.	
Rio Branco	32/20	75/30	N	Céu com poucas nuvens.
Brasileia	32/20	75/30	N	Céu com poucas nuvens.
Sena Madureira	32/20	75/30	N	Céu com poucas nuvens.
Tarauacá	32/20	75/30	N	Céu com poucas nuvens.
Cruzeiro do Sul	32/20	75/30	N	Céu com poucas nuvens.
Marechal Thaumaturgo	32/20	75/30	N	Céu com poucas nuvens.



Tabela 2 - Nível dos Rios

Localização	Cota de Estiagem Alerta Alerta Máx.	Leitura do Dia ² Anterior/Atual	
Rio Acre – Assis Brasil	4,00 3,50	2,58 2,57	↓
Rio Acre – Brasiléia	4,00 3,50	1,17 1,23	↑
Rio Acre – Rio Branco	3,00 2,69	1,48 ¹ 1,50 ¹	↑
Rio Iaco – Sena Madureira	2,20 2,00	0,72 0,73	↑
Rio Purus – Manoel Urbano	2,50 2,00	3,03 3,03	■
Rio Tarauacá – Tarauacá	2,20 2,00	3,52 3,46	↓
Rio Juruá – Cruzeiro do Sul	2,30 2,00	SL SL	
Rio Abunã – Plácido de Castro	2,20 2,00	2,44 2,18	↓



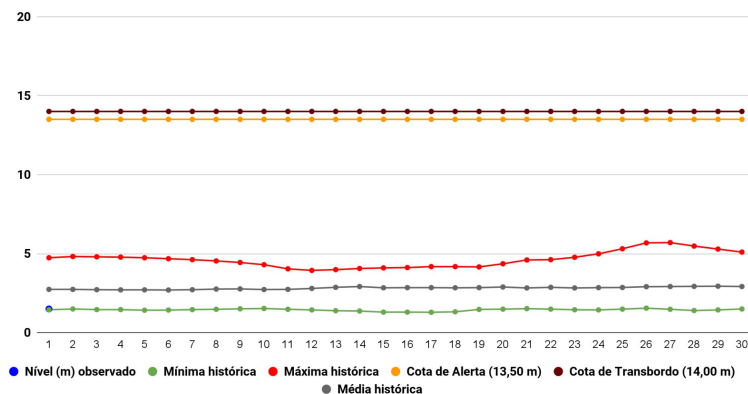
Rede Hidrometeorológica do Estado do Acre

Os dados ANA/ CPRM são disponibilizados no horário de Brasília. Sem considerar o horário de verão.

Fonte: ²Dados das 07h (Horário de Brasília) retirados do Site da ANA - Agência Nacional de Águas e CPRM - Serviço Geológico do Brasil.

Legenda: ¹Dados das Defesas Cíveis municipais (06h - Horário Local). ³ Dado ANA (7h30m - Horário Brasília).

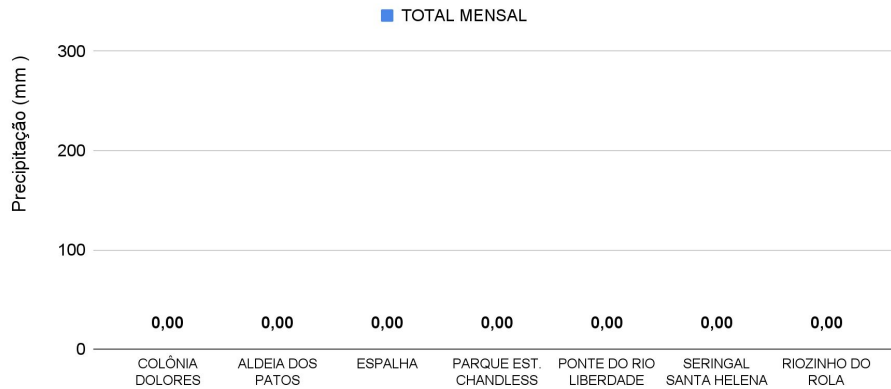
Gráfico 1 - Tendência do Nível do Rio Acre (Rio Branco) SETEMBRO 2022



Na leitura de hoje (01/09/2022), de acordo com a Tabela 2, as plataformas de Brasiléia, Rio Branco e Sena Madureira registraram elevação de nível na leitura das 07h00min, enquanto que Assis Brasil, Tarauacá e Plácido de Castro registraram redução de nível. Manoel Urbano encontra-se com nível estável. No gráfico 1, o Rio Acre em Rio Branco apresenta nível de **1,50 m (linha azul)**, mostrando-se abaixo da média histórica de **2,74 m (linha cinza)** para o mesmo dia do ano.

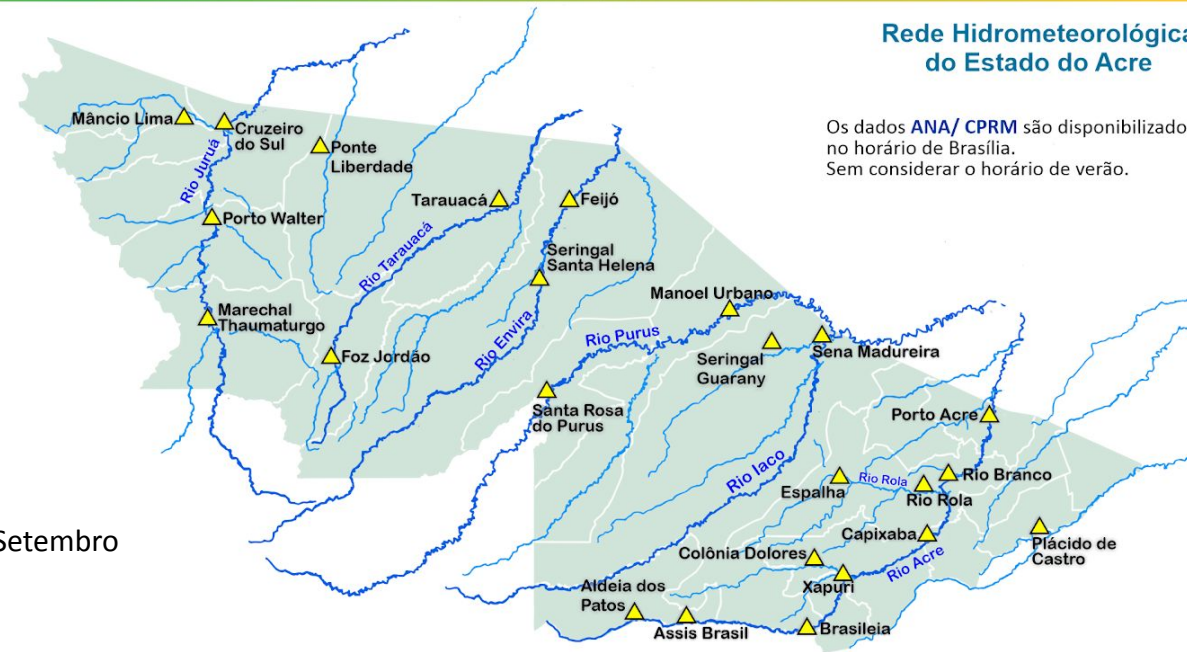


Gráfico 2 - Acumulado de precipitação para o Estado do Acre



O Gráfico 2, acima, apresenta o acumulado de chuva do início de Setembro (01/09/2022 – 00h00min) a (01/09/2022 – até às 10h00min).

O Gráfico 3, ao lado, apresenta o acumulado de chuva do início de Setembro (01/09/2022 – 00h00min) a (01/09/2022 – até às 10h00min).



Os dados ANA/ CPRM são disponibilizados no horário de Brasília. Sem considerar o horário de verão.

Gráfico 3 - Acumulado de precipitação para o Estado do Acre

