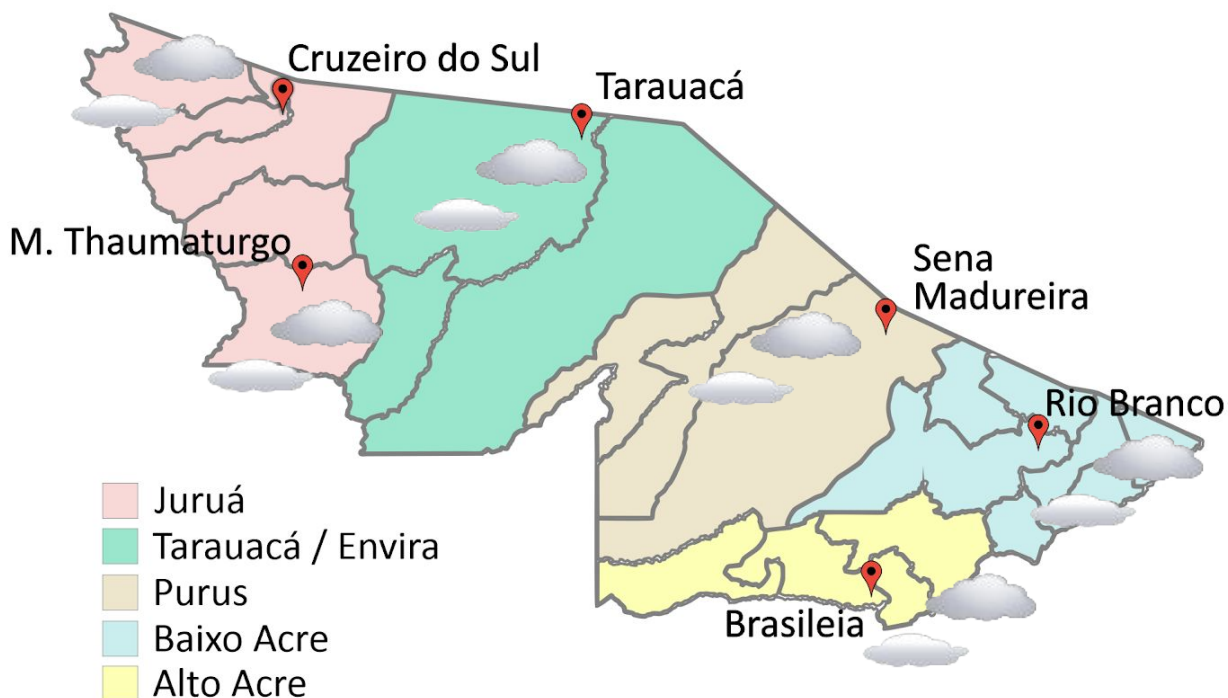


A Divisão de Meteorologia do Sistema de Proteção da Amazônia informa que para esta quarta-feira o tempo permanece quente com temperaturas elevadas e pouca nebulosidade, mas a metade norte terá mais nebulosidade e com previsão de pancadas de chuvas e trovoadas isoladas no período noturno. Na metade sul tempo bom e sem previsão de precipitação.



- Juruá
- Tarauacá / Envira
- Purus
- Baixo Acre
- Alto Acre

Tabela 1 - Previsões regionais

CIDADE	Temp. (°C)	UR (%)	Vento	CONDIÇÃO DO TEMPO
	MAX/MIN	MAX/MIN	DIR.	
Rio Branco	32/21	80/45	NW - SW	Céu com poucas nuvens.
Brasileia	35/21	90/50	NW - SW	Céu com poucas nuvens.
Sena Madureira	32/21	80/50	NW - SW	Céu com poucas nuvens.
Tarauacá	33/22	90/55	NW - SW	Céu com poucas nuvens.
Cruzeiro do Sul	32/21	80/45	NW - SW	Céu com poucas nuvens.
Marechal Thaumaturgo	32/21	80/45	NW - SW	Céu com poucas nuvens.

FONTE:
 Ministério da Defesa
 Sistema de Proteção da Amazônia
 Centro Regional de Porto Velho
 Divisão de Meteorologia e Climatologia - DIVMET

SALA DE SITUAÇÃO
 DE MONITORAMENTO HIDROMETEOROLÓGICO

CIGMA
 CENTRO INTEGRADO
 DE GEOPROCESSAMENTO
 E MONITORAMENTO AMBIENTAL

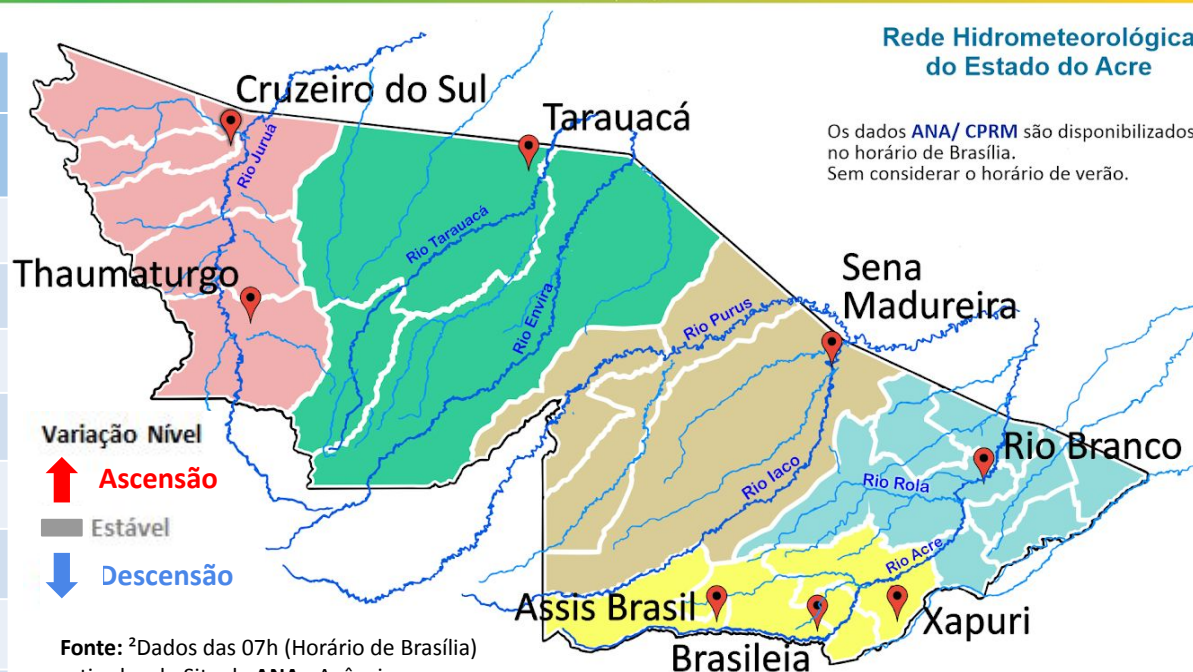
SECRETARIA DE ESTADO DO
**MEIO AMBIENTE E DAS
 POLÍTICAS INDÍGENAS**



Fonte: CENSIPAM

Tabela 2 - Nível dos Rios

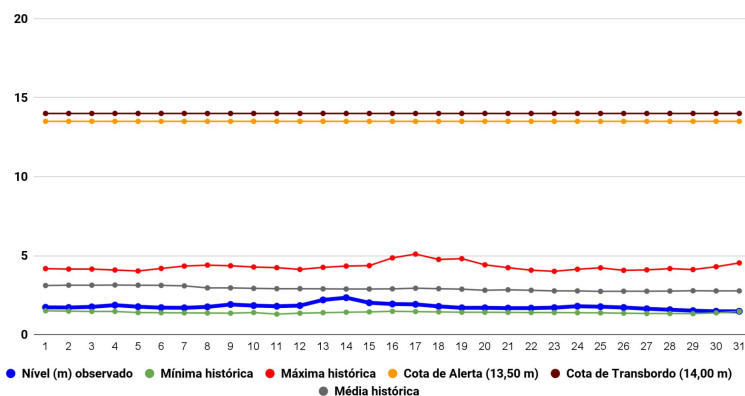
Localização	Cota de Estiagem Alerta Alerta Máx.	Leitura do Dia ² Anterior/Atual	
Rio Acre – Assis Brasil	4,00 3,50	2,61 2,58	↓
Rio Acre – Brasília	4,00 3,50	1,18 1,17	↓
Rio Acre – Rio Branco	3,00 2,69	1,48 ¹ 1,48 ¹	■
Rio Iaco – Sena Madureira	2,20 2,00	0,73 0,72	↓
Rio Purus – Manoel Urbano	2,50 2,00	3,05 3,03	↓
Rio Tarauacá – Tarauacá	2,20 2,00	3,55 3,52	↓
Rio Juruá – Cruzeiro do Sul	2,30 2,00	SL SL	
Rio Abunã – Plácido de Castro	2,20 2,00	2,48 2,44	↓



Fonte: ²Dados das 07h (Horário de Brasília) retirados do Site da ANA - Agência Nacional de Águas e CPRM - Serviço Geológico do Brasil.

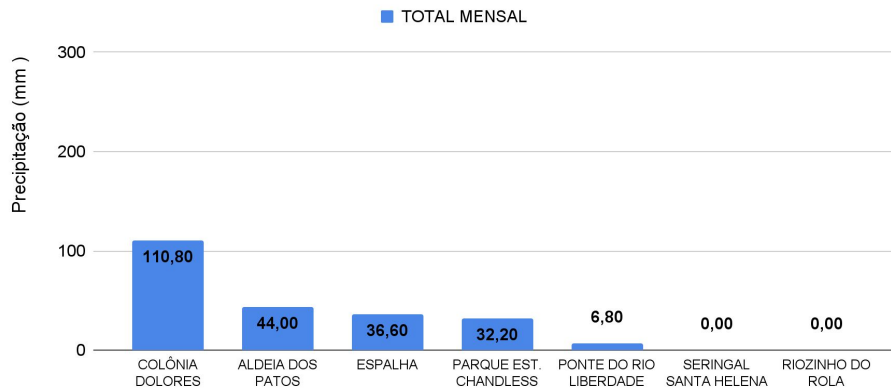
Legenda: ¹Dados das Defesas Cíveis municipais (06h - Horário Local).³ Dado ANA (7h30m - Horário Brasília).

Gráfico 1 - Tendência do Nível do Rio Acre (Rio Branco) AGOSTO 2022



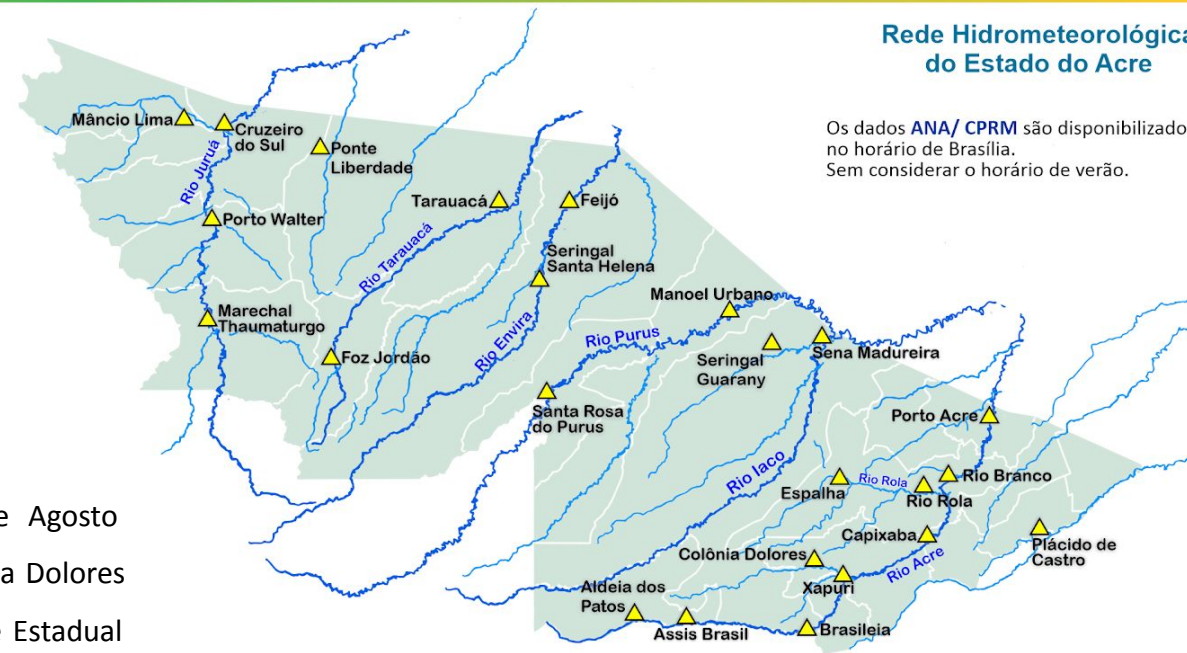
Na leitura de hoje (**31/08/2022**), de acordo com a Tabela 2, as plataformas registraram redução de nível na leitura das 07h00min. Rio Branco encontra-se com nível estável. No gráfico 1, o Rio Acre em Rio Branco apresenta nível de **1,48 m (linha azul)**, mostrando-se abaixo da média histórica de **2,77 m (linha cinza)** para o mesmo dia do ano.

Gráfico 2 - Acumulado de precipitação para o Estado do Acre



O Gráfico 2, acima, apresenta o acumulado de chuva do início de Agosto (01/08/2022 – 00h00min) a (31/08/2022 – até às 10h00min), em Colônia Dolores (110,80 mm), Aldeia dos Patos (44,0 mm), Espalha (36,60 mm), Parque Estadual Chandless (32,20 mm) e Ponte do Liberdade (6,80 mm).

O Gráfico 3, ao lado, apresenta o acumulado de chuva do início de Agosto (01/08/2022 – 00h00min) a (31/08/2022 – até às 10h00min) para efeito de comparação de acordo com as médias climatológicas, onde os maiores acumulados foram em Mâncio Lima (138,20 mm), Cruzeiro do Sul (98,60 mm), Xapuri (73,90 mm), Brasiléia (73,60 mm), Tarauacá (68,20 mm), Assis Brasil (59,60 mm), Marechal Thaumaturgo (53,0 mm), Porto Acre (49,60 mm), Sena Madureira (38,40 mm), Santa Rosa do Purus (25,80 mm), Feijó (24,60 mm), Manoel Urbano (23,0 mm), Jordão (19,0 mm), Capixaba (16,80 mm) e Rio Branco (11,0 mm).



Rede Hidrometeorológica do Estado do Acre

Os dados ANA/ CPRM são disponibilizados no horário de Brasília. Sem considerar o horário de verão.

Gráfico 3 - Acumulado de precipitação para o Estado do Acre

